



Version web

Ville de Boissy-le-Châtel

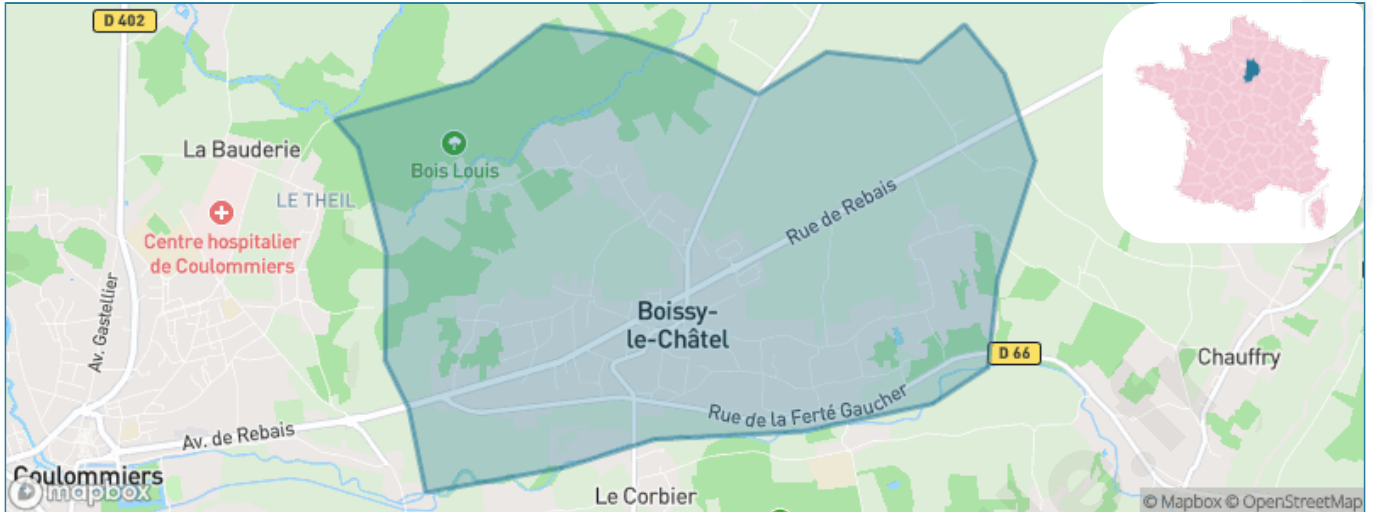
Présenté par

BIEN dans
ma **VILLE** 

Sommaire

Situation géographique	3
Statistiques sur la population	4
Evolution du nombre d'habitants	4
Tranche d'âge	5
0-14 ans	5
15-29 ans	5
30-44 ans	5
45-59 ans	5
60-74 ans	5
75-89 ans	5
90 ans et +	5
Activité professionnelle	5
Agriculteurs	5
Artisans, Commerçants	5
Cadres et sup.	5
Professions intermédiaires	5
Employé	5
Ouvrier	5
Retraité	5
Autres	5
Niveau de diplôme	6
Sans diplôme ou CEP	6
Brevet, BEPC, DNB	6
CAP-BEP ou équivalent	6
BAC ou équivalent	6
BAC+2	6
BAC+3 ou +4	6
BAC+5 ou plus	6
Composition des ménages	6
Couple sans enfant	6
Couple avec enfant(s)	6
Famille monoparentale	6
Colocation / Autre	6
Personnes seules	6
Profils électoraux	7
Premier tour	7
Sécurité	8
Evolution du nombre d'infractions	8
Pour comparer	9
Services à la population	10
Commerce	10
Éducation	10
Villes autour de Boissy-le-Châtel	11

Situation géographique



i Informations clés

- **Région :** Île-de-France
- **Département :** Seine-et-Marne
- **Code postal :** 77169
- **Superficie :** 10 km²



Statistiques sur la population



Nombre d'habitants

3 346



Age moyen

41 ans



Pop active

47%



Taux chômage

7.1%



Pop densité

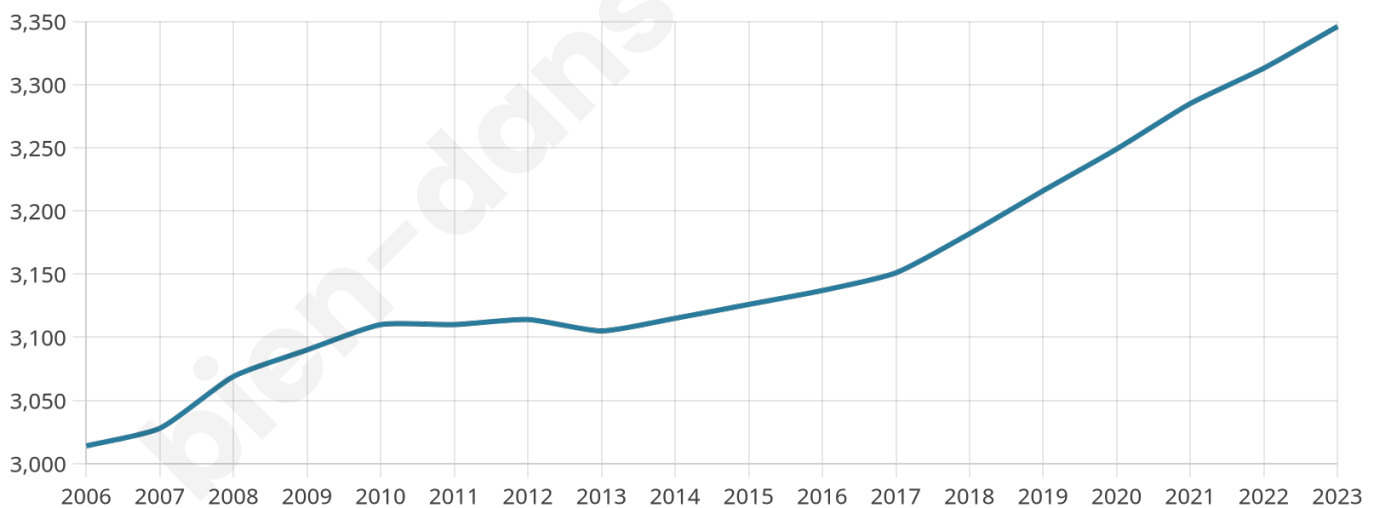
335 h/km²



Revenu moyen

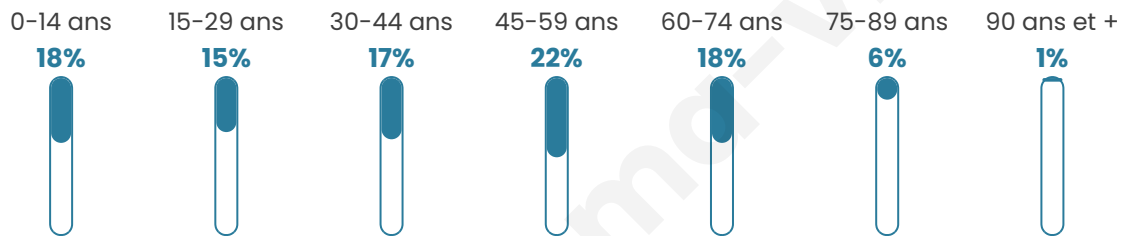
25 070 €/an

Evolution du nombre d'habitants

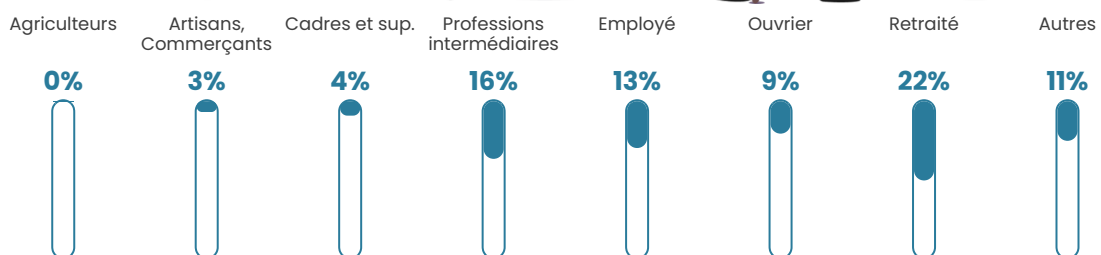


Sources : Institut national de la statistique et des études économiques (insee) selon Les dernières parutions officielles de 2024 portant sur les années 2020, 2021 et 2022.


Tranche d'âge




Activité professionnelle



Niveau de diplôme



Composition des ménages



Profils électoraux

Premier tour

	Marine LE PEN	35.48 %
	Emmanuel MACRON	21.04 %
	Jean-Luc MÉLENCHON	16.73 %
	Éric ZEMMOUR	7.67 %
	Valérie PÉCRESSÉ	6.29 %
	Yannick JADOT	3.04 %
	Nicolas DUPONT-AIGNAN	3.04 %
	Fabien ROUSSEL	2.77 %
	Jean LASSALLE	1.97 %
	Anne HIDALGO	0.91 %
	Philippe POUTOU	0.59 %
	Nathalie ARTHAUD	0.48 %



2 521 inscrits

Participation : 75.84%

Votes blancs : 1.73%

Votes nuls : 0.10%

Second tour

	Emmanuel MACRON	42,31 %
	Marine LE PEN	57,69 %

2 517 inscrits

Participation : 74.81%

Votes blancs : 3.45%

Votes nuls : 4.3%

Sécurité



Agressions physiques / sexuelles

16



Cambriolages

7



Vols / dégradations

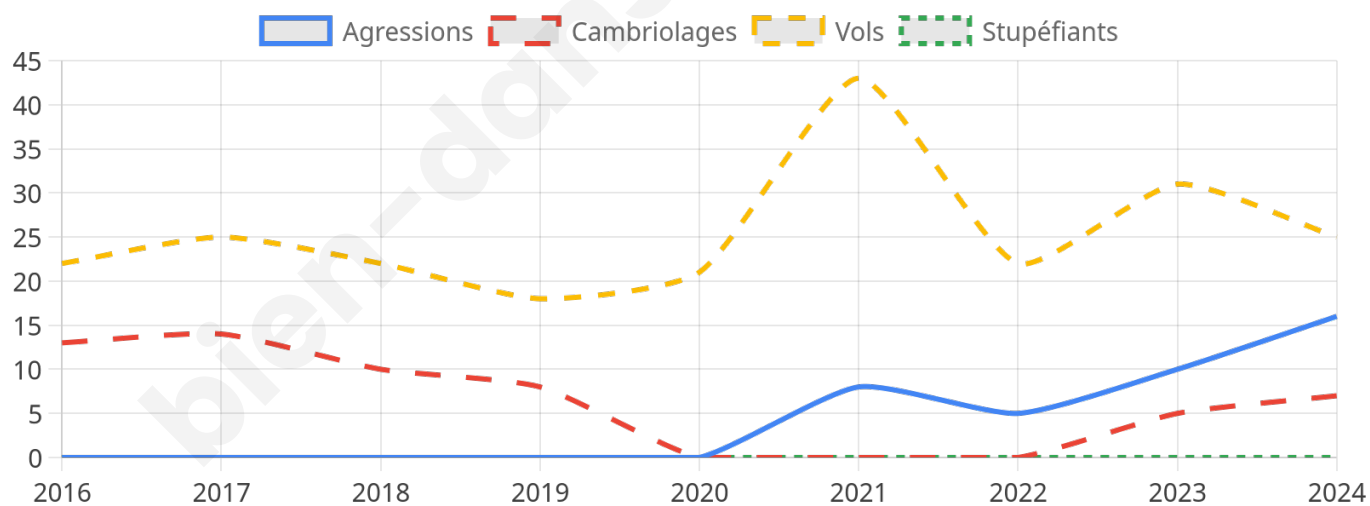
25



Stupéfiants

0

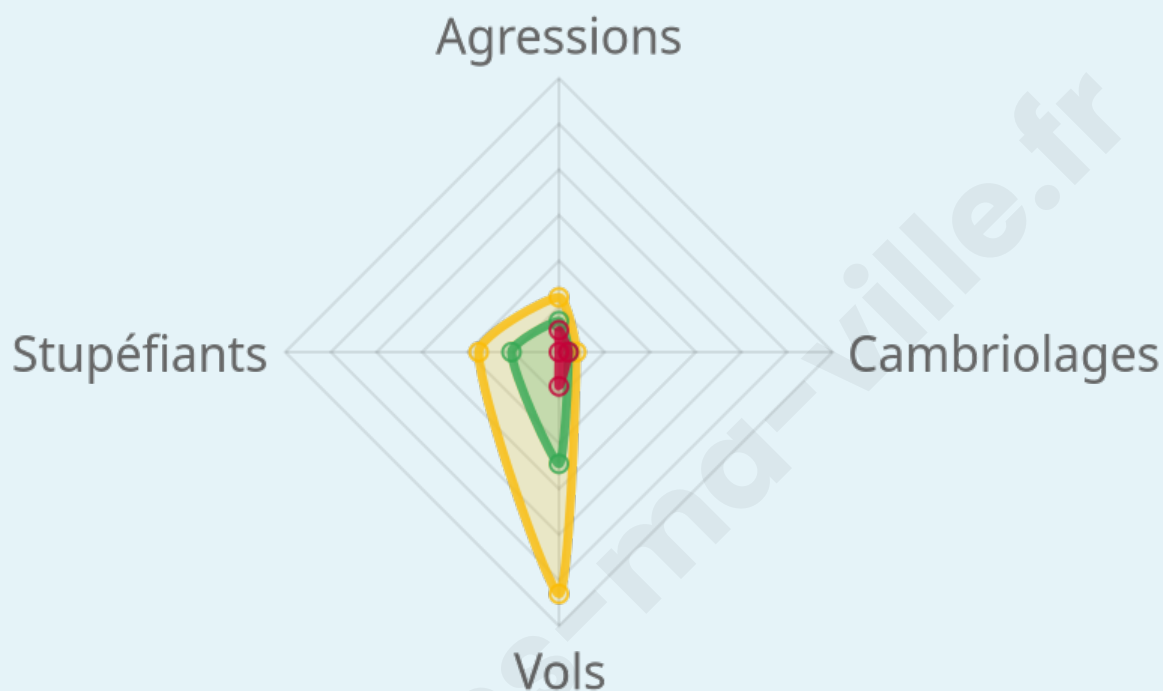
Evolution du nombre d'infractions



Pour comparer

(en proportion du nombre d'habitants)

■ Ville ■ Département ■ Région



Sources : Bases statistiques communale, départementale et régionale de la délinquance enregistrée par la police et la gendarmerie nationales selon les dernières parutions officielles de 2025 portant sur l'année 2024 ([data.gouv](https://data.gouv.fr)).

Agressions physiques / sexuelles : Violences sexuelles, coups et blessures volontaires intrafamiliaux, coups et blessures volontaires, autres coups, blessures volontaires et vols violents sans arme.

Cambriolages : Cambriolages de logements.

Vols : Vols avec armes, vols d'accessoires sur véhicules, vols dans les véhicules, vols de véhicules, vols sans violence contre des personnes, destructions, dégradations volontaires et escroqueries.

Stupéfiants : Trafic de stupéfiants dont (AFD) et usage de stupéfiants.

Services à la population



Commerce

Hypermarché	X <u>Coulommiers</u> 3km
Supermarché	1
Superette	2
Boulangerie	2
Boucherie	1
Restaurant	X <u>Chailly-en-Brie</u> 1km
Garage	8
Station-service	X <u>Coulommiers</u> 4km
Banque	X <u>Coulommiers</u> 3km
La poste	6
Coiffeur	3
Tabac	X <u>Coulommiers</u> 3km
Bars / discothèque	2
Bibliothèque	X <u>Armentières-en-Brie</u> 20km
Cinéma	X <u>Coulommiers</u> 3km
Vétérinaire	X <u>Coulommiers</u> 3km



Santé

Pharmacie	1
Hôpital	X <u>Coulommiers</u> 3km
Laboratoire d'analyses médicales	X <u>Coulommiers</u> 4km
Etablissement pour handicapé	X <u>Coulommiers</u> 3km
EHPA	X <u>Coulommiers</u> 3km
Médecin	X <u>Coulommiers</u> 4km
Dentiste	X <u>Coulommiers</u> 4km
Chirurgien	X <u>Coulommiers</u> 4km
Dermatologue	X <u>Meaux</u> 24km
Anesthésiste	X <u>Mareuil-lès-Meaux</u> 23km
Gastro-entérologue	X <u>Bailly-Romainvilliers</u> 23km
Gynécologue	X <u>Coulommiers</u> 4km
Cancérologue	X <u>Brou-sur-Chantereine</u> 38km
Neurologue	X <u>Mareuil-lès-Meaux</u> 23km
Ophtalmologue	X <u>Coulommiers</u> 4km
ORL	X <u>Coulommiers</u> 4km
Cardiologue	X <u>Coulommiers</u> 4km
Pédiatre	X <u>Coulommiers</u> 3km
Pneumologue	X <u>Charly-sur-Marne</u> 21km
Psychologue	X <u>Jouarre</u> 12km
Radiologue	X <u>Coulommiers</u> 3km
Rhumatologue	X <u>Meaux</u> 24km
Sage-femme	X <u>Faremoutiers</u> 10km



Éducation

Crèche	3
Ecole maternelle Public	1
Ecole maternelle Privé	X <u>Bussy-Saint-Georges</u> 32km
Ecole primaire Public	1
Ecole primaire Privé	X <u>Coulommiers</u> 4km
Collège Public	X <u>Coulommiers</u> 3km
Collège Privé	X <u>Coulommiers</u> 4km
Lycée Public	X <u>Chailly-en-Brie</u> 1km
Lycée Privé	X <u>La Ferté-sous-Jouarre</u> 15km

Sources : Base Sirene des entreprises et de leurs établissements selon les dernières parutions officielles de 2025 portant sur l'année 2024 ([data.gouv](https://data.gouv.fr)). Liste, localisation et tarifs des professionnels de santé selon les dernières parutions officielles de 2025 portant sur l'année 2024 ([opendatasoft](https://opendatasoft.com)) et FINISS Extraction du Fichier des établissements selon les dernières parutions officielles de 2025 portant sur l'année 2024 ([data.gouv](https://data.gouv.fr)). Adresse et géolocalisation des établissements d'enseignement du premier et second degrés selon les dernières parutions officielles de 2025 portant sur l'année 2024 ([data.education.gouv](https://data.education.gouv.fr))

Villes autour de Boissy-le-Châtel

Ville	Habitants	Superficie	Pop densité	Pop active	Taux chômage	Revenu moyen	Prix immobilier
Chauffry (1 avis)	994	5 km ²	199 h/km ²	51.2%	4.2%	25 380 €/an	1 893 €/m ²
Coulommiers (19 avis)	16 374	10 km ²	1 637 h/km ²	40.5%	5.8%	21 030 €/an	2 510 €/m ²
Saint-Germain-sous-Doue	549	10 km ²	55 h/km ²	53.9%	4.9%	26 290 €/an	1 876 €/m ²
Chailly-en-Brie	1 576	17 km ²	93 h/km ²	51.3%	4.1%	24 550 €/an	1 880 €/m ²
Aulnoy (1 avis)	362	14 km ²	26 h/km ²	49.7%	2.8%	29 020 €/an	1 821 €/m ²
Marolles-en-Brie	412	9 km ²	46 h/km ²	51.9%	5.6%	25 320 €/an	1 417 €/m ²
Saint-Siméon (1 avis)	883	12 km ²	74 h/km ²	53.3%	5.2%	26 230 €/an	1 823 €/m ²
Doue	1 122	20 km ²	56 h/km ²	52%	3.4%	25 380 €/an	1 797 €/m ²
Saint-Denis-lès-Rebais	966	15 km ²	64 h/km ²	53.8%	5.7%	26 590 €/an	1 807 €/m ²
Mouroux (7 avis)	5 810	16 km ²	363 h/km ²	51.6%	4.1%	24 940 €/an	2 481 €/m ²
Saint-Rémy-la-Vanne	985	15 km ²	66 h/km ²	49.4%	5.7%	25 570 €/an	1 864 €/m ²
Rebais (3 avis)	2 294	11 km ²	209 h/km ²	44.7%	5.8%	21 460 €/an	1 811 €/m ²
Giremoutiers	188	6 km ²	31 h/km ²	44.1%	2.1%	27 540 €/an	2 791 €/m ²
Saint-Augustin (1 avis)	1 888	10 km ²	189 h/km ²	49.2%	4.1%	27 280 €/an	2 676 €/m ²
Choisy-en-Brie (1 avis)	1 354	25 km ²	54 h/km ²	46.2%	4.5%	24 430 €/an	2 049 €/m ²

bien-dans-ma-ville.fr



Vous aimez votre ville ? Notez-la !

Et faites-nous part de vos remarques constructives



Avec

BIEN dans ma **VILLE** 