



Version web

# Ville de Boissise-la-Bertrand

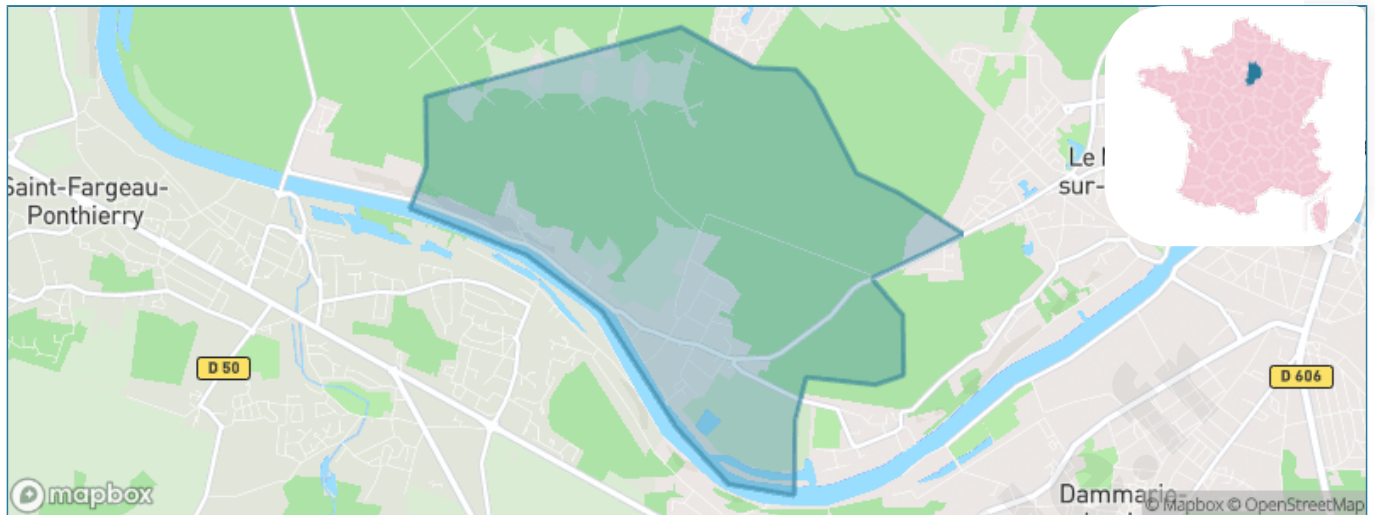
Présenté par

**BIEN** dans ma **VILLE** 

# Sommaire

Situation géographique .....	3
Statistiques sur la population .....	4
Evolution du nombre d'habitants .....	4
Tranche d'âge .....	5
0-14 ans .....	5
15-29 ans .....	5
30-44 ans .....	5
45-59 ans .....	5
60-74 ans .....	5
75-89 ans .....	5
90 ans et + .....	5
Activité professionnelle .....	5
Agriculteurs .....	5
Artisans, Commerçants .....	5
Cadres et sup. ....	5
Professions intermédiaires .....	5
Employé .....	5
Ouvrier .....	5
Retraité .....	5
Autres .....	5
Niveau de diplôme .....	6
Sans diplôme ou CEP .....	6
Brevet, BEPC, DNB .....	6
CAP-BEP ou équivalent .....	6
BAC ou équivalent .....	6
BAC+2 .....	6
BAC+3 ou +4 .....	6
BAC+5 ou plus .....	6
Composition des ménages .....	6
Couple sans enfant .....	6
Couple avec enfant(s) .....	6
Famille monoparentale .....	6
Colocation / Autre .....	6
Personnes seules .....	6
Profils électoraux .....	7
Premier tour .....	7
Sécurité .....	8
Evolution du nombre d'infractions .....	8
Pour comparer .....	9
Services à la population .....	10
Commerce .....	10
Éducation .....	10
Villes autour de Boissise-la-Bertrand .....	12

# Situation géographique



## i Informations clés

- **Région** : Île-de-France
- **Département** : Seine-et-Marne
- **Code postal** : 77350
- **Superficie** : 7 km<sup>2</sup>



# Statistiques sur la population



Nombre d'habitants

**1 206**



Age moyen

**48 ans**



Pop active

**41.8%**



Taux chômage

**5.8%**



Pop densité

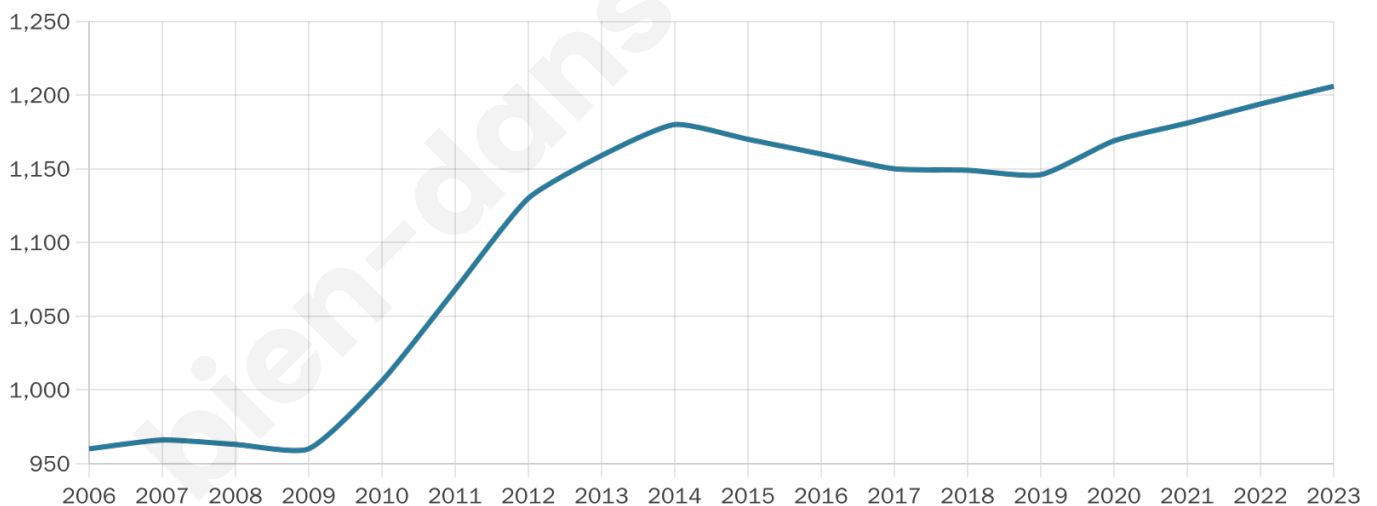
**172 h/km<sup>2</sup>**



Revenu moyen

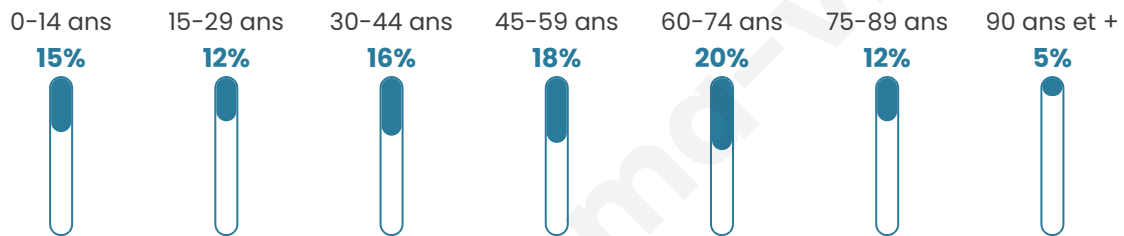
**31 310 €/an**

## Evolution du nombre d'habitants

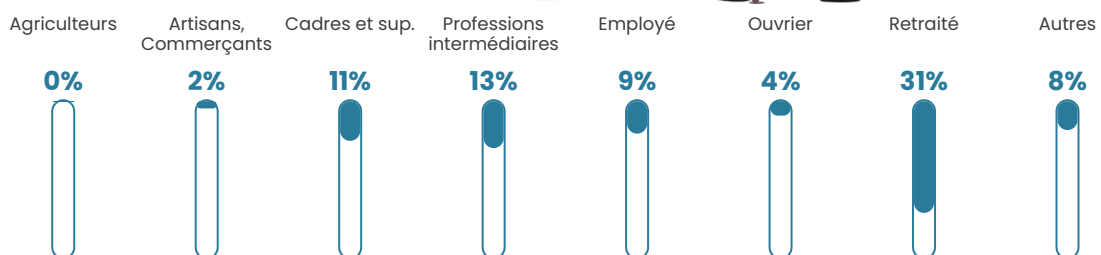


Sources : Institut national de la statistique et des études économiques (insee) selon Les dernières parutions officielles de 2024 portant sur les années 2020, 2021 et 2022.

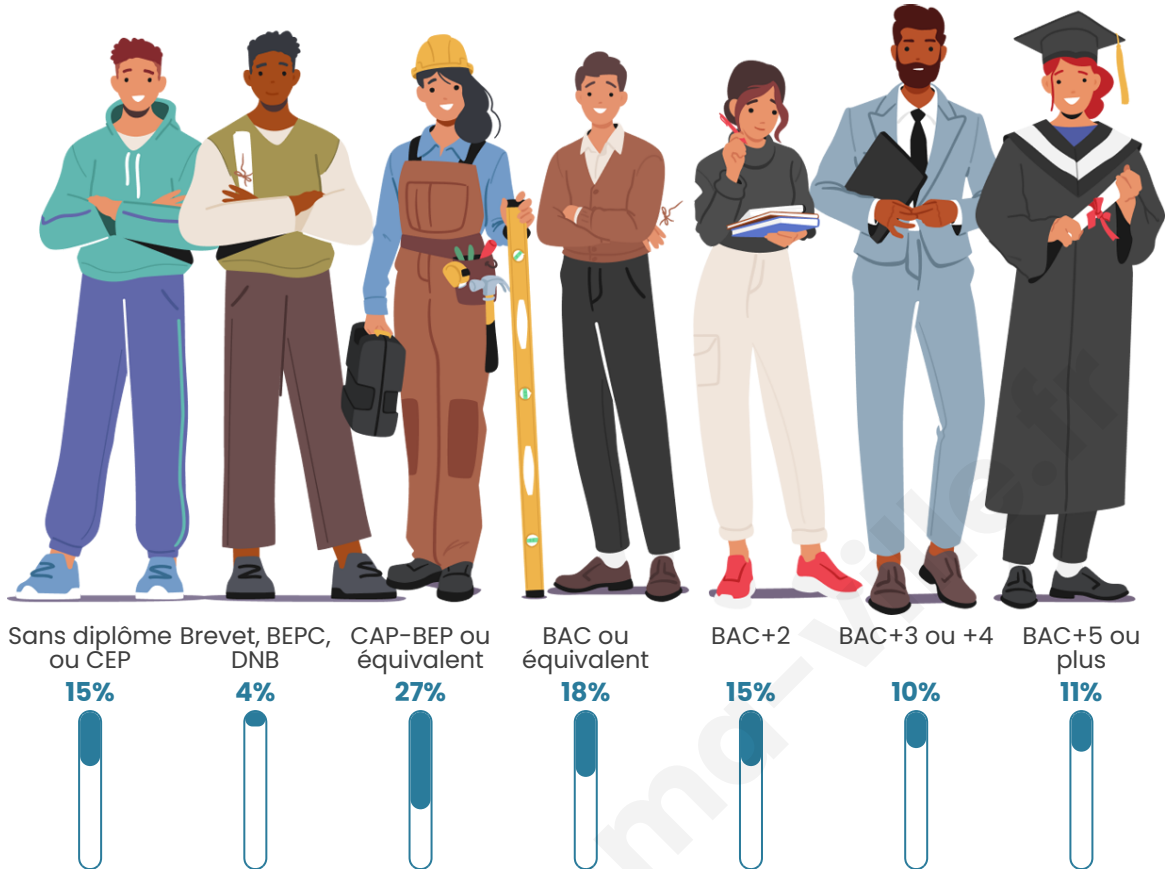
## Tranche d'âge




## Activité professionnelle



## Niveau de diplôme













## Composition des ménages



# Profils électoraux

## Premier tour

	Emmanuel MACRON	36.26 %
	Marine LE PEN	19.81 %
	Jean-Luc MÉLENCHON	14.06 %
	Éric ZEMMOUR	10.06 %
	Valérie PÉCRESE	7.83 %
	Yannick JADOT	3.67 %
	Jean LASSALLE	3.51 %
	Nicolas DUPONT- AIGNAN	1.44 %
	Fabien ROUSSEL	1.28 %
	Anne HIDALGO	1.28 %
	Nathalie ARTHAUD	0.48 %
	Philippe POUTOU	0.32 %



### 766 inscrits

Participation : 83.55%

Votes blancs : 1.25%

Votes nuls : 0.94%

## Second tour

	Emmanuel MACRON	60,53 %
	Marine LE PEN	39,47 %

### 766 inscrits

Participation : 80.55%

Votes blancs : 5.83%

Votes nuls : 2.59%

# Sécurité



Agressions physiques / sexuelles

0



Cambriolages

10



Vols / dégradations

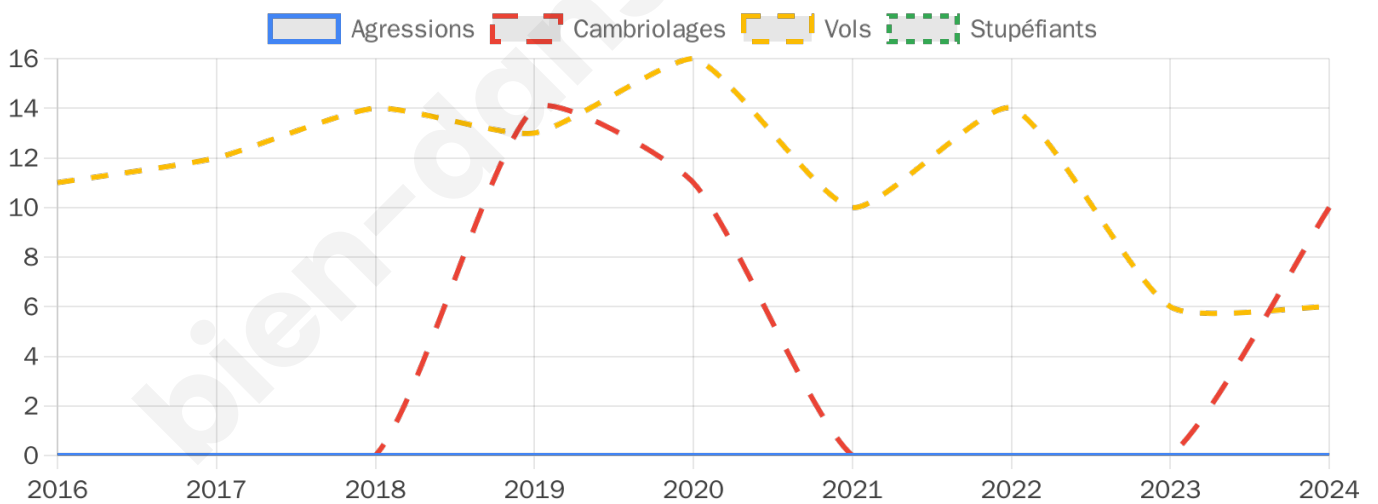
6



Stupéfiants

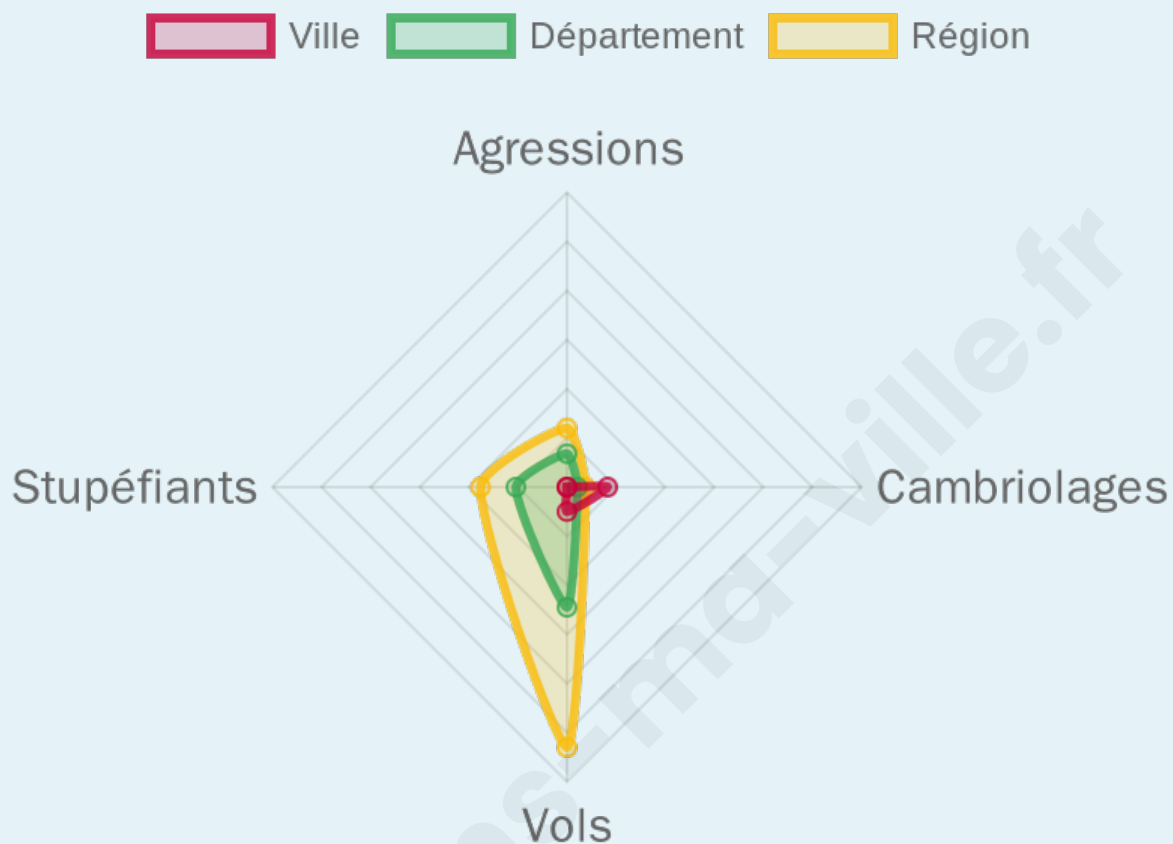
0

## Evolution du nombre d'infractions



## Pour comparer

(en proportion du nombre d'habitants)



Sources : Bases statistiques communale, départementale et régionale de la délinquance enregistrée par la police et la gendarmerie nationales selon les dernières parutions officielles de 2025 portant sur l'année 2024 ([data.gouv](https://data.gouv.fr)).

Agressions physiques / sexuelles : Violences sexuelles, coups et blessures volontaires intrafamiliaux, coups et blessures volontaires, autres coups, blessures volontaires et vols violents sans arme.

Cambriolages : Cambriolages de logements.

Vols : Vols avec armes, vols d'accessoires sur véhicules, vols dans les véhicules, vols de véhicules, vols sans violence contre des personnes, destructions, dégradations volontaires et escroqueries.

Stupéfiants : Trafic de stupéfiants dont (AFD) et usage de stupéfiants.

# Services à la population



## Commerce

Hypermarché	X <a href="#">Villiers-en-Bière</a> 1km
Supermarché	<b>1</b>
Superette	X <a href="#">Dammarie-les-Lys</a> 2km
Boulangerie	X <a href="#">Dammarie-les-Lys</a> 1km
Boucherie	X <a href="#">Boissise-le-Roi</a> 1km
Restaurant	X <a href="#">Pringy</a> 1km
Garage	X <a href="#">Dammarie-les-Lys</a> 0km
Station-service	<b>1</b>
Banque	X <a href="#">Dammarie-les-Lys</a> 2km
La poste	<b>1</b>
Coiffeur	<b>2</b>
Tabac	X <a href="#">Pringy</a> 2km
Bars / discothèque	<b>1</b>
Bibliothèque	X <a href="#">Dammarie-les-Lys</a> 3km
Cinéma	X <a href="#">Dammarie-les-Lys</a> 3km
Vétérinaire	X <a href="#">Boissise-le-Roi</a> 2km



## Santé

Pharmacie	X <a href="#">Boissise-le-Roi</a> 1km
Hôpital	X <a href="#">Melun</a> 6km
Laboratoire d'analyses médicales	X <a href="#">Villiers-en-Bière</a> 1km
Etablissement pour handicapé	X <a href="#">Dammarie-les-Lys</a> 1km
EHPA	<b>2</b>
Médecin	X <a href="#">Boissise-le-Roi</a> 1km
Dentiste	X <a href="#">Boissise-le-Roi</a> 1km
Chirurgien	X <a href="#">Dammarie-les-Lys</a> 4km
Dermatologue	X <a href="#">Menecy</a> 12km
Anesthésiste	X <a href="#">Melun</a> 6km
Gastro-entérologue	X <a href="#">Cesson</a> 5km
Gynécologue	X <a href="#">Saint-Fargeau-Ponthierry</a> 3km
Cancérologue	X <a href="#">Corbeil-Essonnes</a> 15km
Neurologue	X <a href="#">Dammarie-les-Lys</a> 4km
Ophtalmologue	X <a href="#">Melun</a> 5km
ORL	X <a href="#">Melun</a> 6km
Cardiologue	X <a href="#">Saint-Fargeau-Ponthierry</a> 3km
Pédiatre	X <a href="#">Dammarie-les-Lys</a> 4km
Pneumologue	X <a href="#">Melun</a> 6km
Psychologue	X <a href="#">Saint-Fargeau-Ponthierry</a> 4km
Radiologue	X <a href="#">Dammarie-les-Lys</a> 4km
Rhumatologue	X <a href="#">Melun</a> 6km
Sage-femme	X <a href="#">Saint-Fargeau-Ponthierry</a> 3km



## Éducation

Crèche	X <a href="#">Boissise-le-Roi</a> 1km
Ecole maternelle Public	X <a href="#">Boissise-le-Roi</a> 2km
Ecole maternelle Privé	X <a href="#">Avon</a> 16km
Ecole primaire Public	<b>1</b>
Ecole primaire Privé	X <a href="#">Saint-Fargeau-Ponthierry</a> 4km
Collège Public	X <a href="#">Saint-Fargeau-Ponthierry</a> 3km
Collège Privé	X <a href="#">Melun</a> 6km
Lycée Public	X <a href="#">Dammarie-les-Lys</a> 5km
Lycée Privé	X <a href="#">Dammarie-les-Lys</a> 3km

Sources : Base Sirene des entreprises et de leurs établissements selon les dernières parutions officielles de 2025 portant sur l'année 2024 ([data.gouv](#)). Liste, localisation et tarifs des professionnels de santé selon les dernières parutions officielles de 2025 portant sur l'année

2024 ([opendatasoft](#)) et FINESS Extraction du Fichier des établissements selon les dernières parutions officielles de 2025 portant sur l'année 2024 ([data.gouv](#)). Adresse et géolocalisation des établissements d'enseignement du premier et second degrés selon les dernières parutions officielles de 2025 portant sur l'année 2024 ([data.education.gouv](#))

bien-dans-ma-ville.fr

## Villes autour de Boissise-la-Bertrand

Ville	Habitants	Superficie	Pop densité	Pop active	Taux chômage	Revenu moyen	Prix immobilier
Pringy (3 avis)	3 864	4 km <sup>2</sup>	966 h/km <sup>2</sup>	45.8%	3.8%	25 750 €/an	2 852 €/m <sup>2</sup>
Boissise-le-Roi (3 avis)	3 941	7 km <sup>2</sup>	563 h/km <sup>2</sup>	39.9%	3.2%	29 200 €/an	2 697 €/m <sup>2</sup>
Boissettes	437	1 km <sup>2</sup>	437 h/km <sup>2</sup>	43%	2.5%	33 530 €/an	2 981 €/m <sup>2</sup>
Saint-Fargeau-Ponthierry (21 avis)	15 724	16 km <sup>2</sup>	983 h/km <sup>2</sup>	45.8%	4.1%	25 520 €/an	2 817 €/m <sup>2</sup>
Dammarie-les-Lys (17 avis)	23 559	10 km <sup>2</sup>	2 356 h/km <sup>2</sup>	44%	6.6%	20 310 €/an	2 432 €/m <sup>2</sup>
Villiers-en-Bière	242	10 km <sup>2</sup>	24 h/km <sup>2</sup>	50.8%	7.4%	32 110 €/an	2 764 €/m <sup>2</sup>
Le Mée-sur-Seine (9 avis)	19 527	5 km <sup>2</sup>	3 905 h/km <sup>2</sup>	46.3%	7.7%	19 130 €/an	1 975 €/m <sup>2</sup>
Seine-Port	1 742	8 km <sup>2</sup>	218 h/km <sup>2</sup>	48.8%	3.3%	33 990 €/an	3 312 €/m <sup>2</sup>
Saint-Sauveur-sur-École (1 avis)	1 125	7 km <sup>2</sup>	161 h/km <sup>2</sup>	44.3%	2.5%	33 090 €/an	2 785 €/m <sup>2</sup>
Perthes (5 avis)	2 073	12 km <sup>2</sup>	173 h/km <sup>2</sup>	48%	2.7%	29 180 €/an	2 656 €/m <sup>2</sup>
Chailly-en-Bière (2 avis)	2 162	13 km <sup>2</sup>	166 h/km <sup>2</sup>	48.3%	3.8%	27 330 €/an	2 485 €/m <sup>2</sup>
Savigny-le-Temple (28 avis)	31 148	12 km <sup>2</sup>	2 596 h/km <sup>2</sup>	47.7%	6.2%	22 240 €/an	2 499 €/m <sup>2</sup>
Cesson (17 avis)	11 222	7 km <sup>2</sup>	1 603 h/km <sup>2</sup>	49.4%	3.9%	27 030 €/an	2 876 €/m <sup>2</sup>
Vert-Saint-Denis (8 avis)	9 291	16 km <sup>2</sup>	581 h/km <sup>2</sup>	45.1%	3.9%	25 270 €/an	2 949 €/m <sup>2</sup>
La Chapelle-Neuve	413	23 km <sup>2</sup>	18 h/km <sup>2</sup>	42.9%	7.5%	18 110 €/an	974 €/m <sup>2</sup>

bien-dans-ma-ville.fr



# Vous aimez votre ville ? Notez-la !

Et faites-nous part de vos remarques constructives



Avec

**BIEN** dans  
ma **VILLE** 