



Version web

# Ville de Boissières

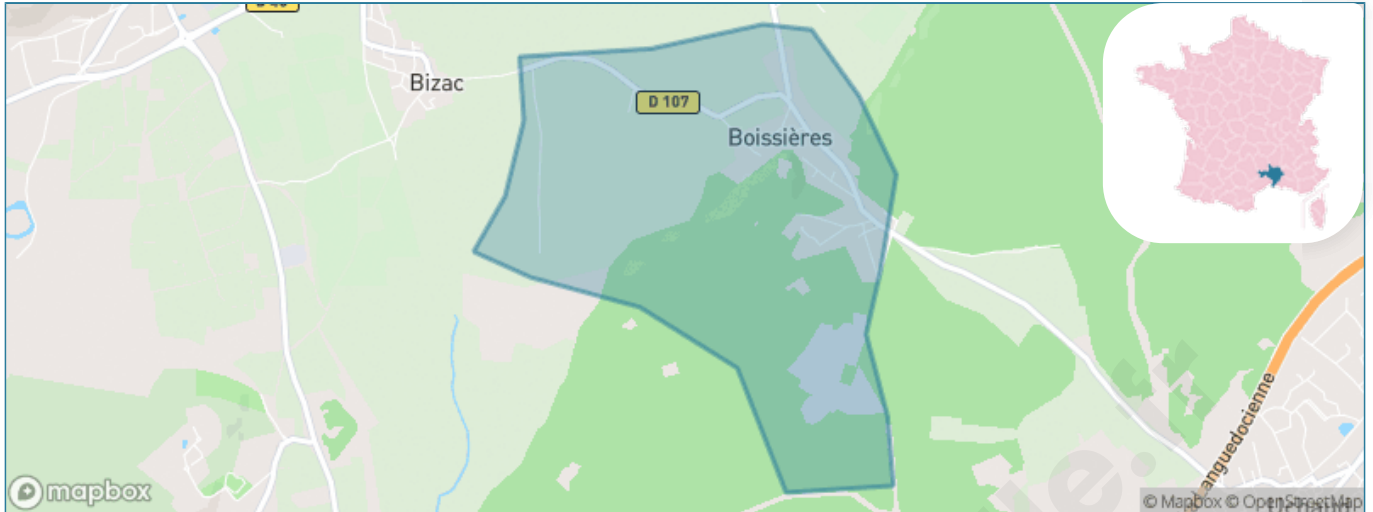
Présenté par



# Sommaire

Situation géographique .....	3
Statistiques sur la population .....	4
Evolution du nombre d'habitants .....	4
Tranche d'âge .....	5
0-14 ans .....	5
15-29 ans .....	5
30-44 ans .....	5
45-59 ans .....	5
60-74 ans .....	5
75-89 ans .....	5
90 ans et + .....	5
Activité professionnelle .....	5
Agriculteurs .....	5
Artisans, Commerçants .....	5
Cadres et sup. ....	5
Professions intermédiaires .....	5
Employé .....	5
Ouvrier .....	5
Retraité .....	5
Autres .....	5
Niveau de diplôme .....	6
Sans diplôme ou CEP .....	6
Brevet, BEPC, DNB .....	6
CAP-BEP ou équivalent .....	6
BAC ou équivalent .....	6
BAC+2 .....	6
BAC+3 ou +4 .....	6
BAC+5 ou plus .....	6
Composition des ménages .....	6
Couple sans enfant .....	6
Couple avec enfant(s) .....	6
Famille monoparentale .....	6
Colocation / Autre .....	6
Personnes seules .....	6
Profil électoraux .....	7
Premier tour .....	7
Sécurité .....	8
Evolution du nombre d'infractions .....	8
Pour comparer .....	9
Services à la population .....	10
Commerce .....	10
Éducation .....	10
Villes autour de Boissières .....	11
Avis sur la ville de Boissières .....	12
Moyenne par critère .....	12
Villes autour de Boissières .....	12
Répartition des avis par note .....	12
Répartition des avis par note .....	12

# Situation géographique



## i Informations clés

- **Région** : Occitanie
- **Département** : Gard
- **Code postal** : 30114
- **Superficie** : 3 km<sup>2</sup>



# Statistiques sur la population



Nombre d'habitants

**588**



Age moyen

**43 ans**



Pop active

**47.8%**



Taux chômage

**5.1%**



Pop densité

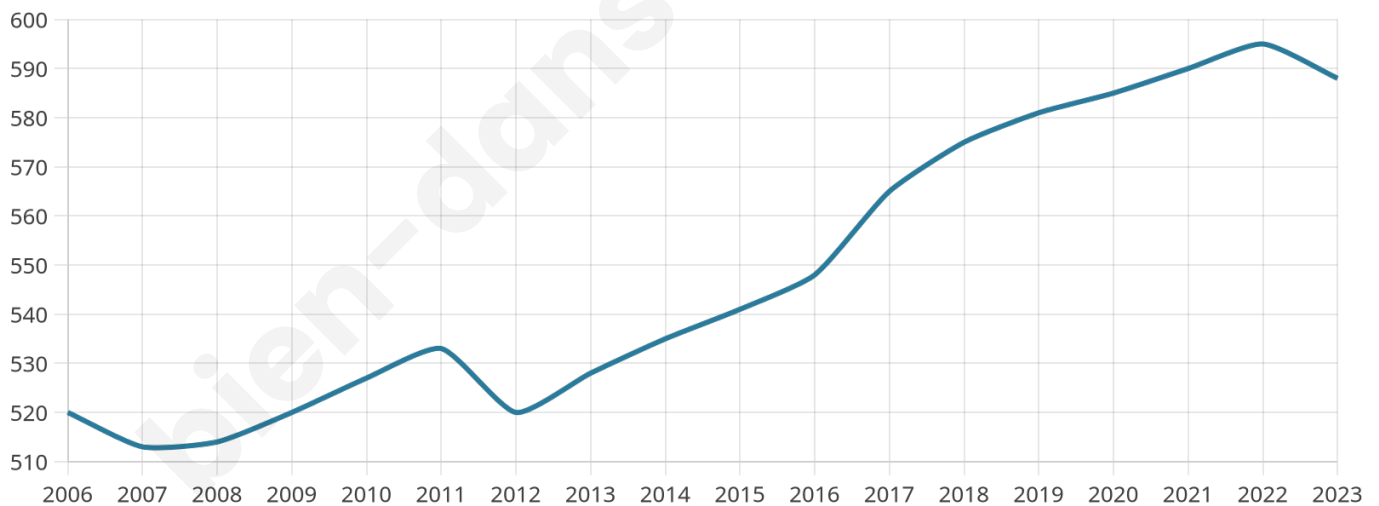
**196 h/km<sup>2</sup>**



Revenu moyen

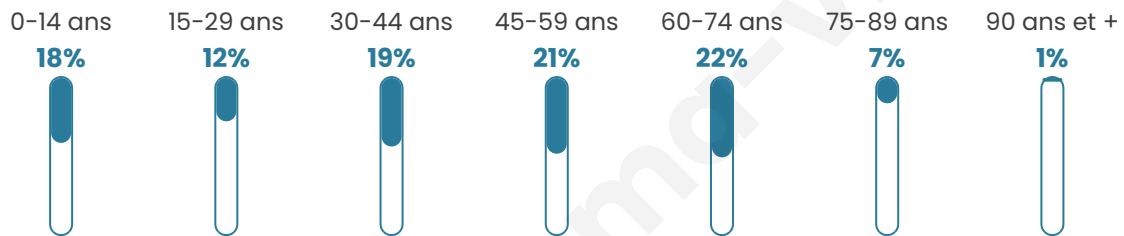
**26 600 €/an**

## Evolution du nombre d'habitants

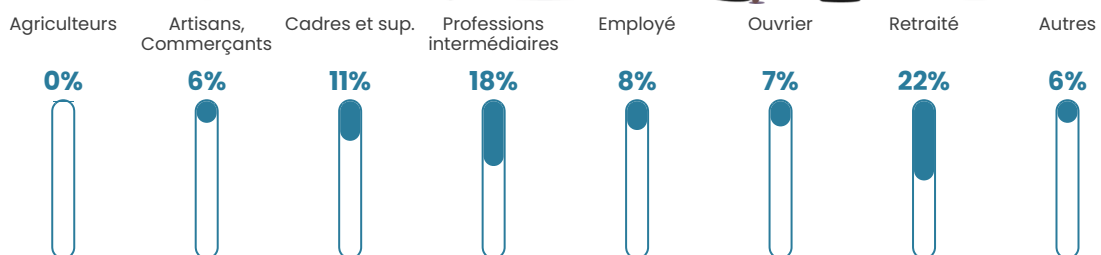


Sources : Institut national de la statistique et des études économiques (insee) selon Les dernières parutions officielles de 2024 portant sur les années 2020, 2021 et 2022.

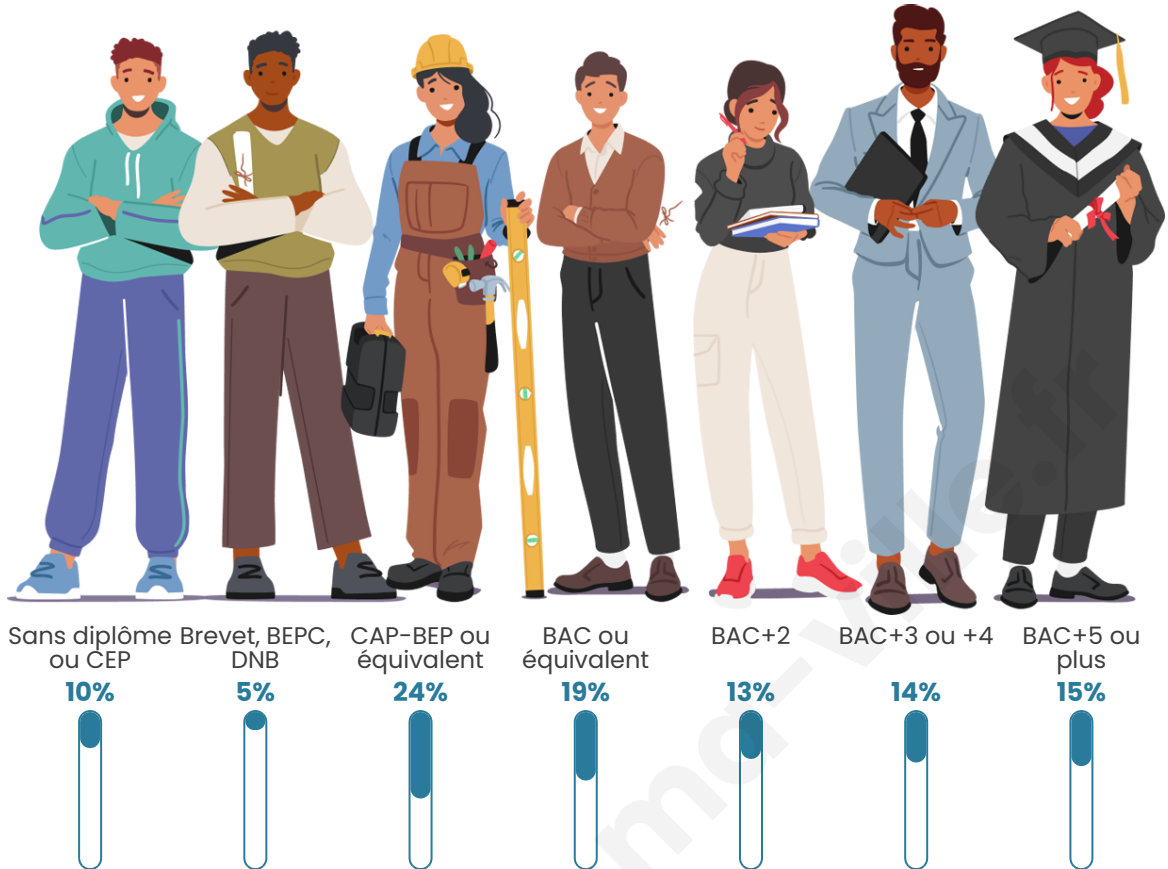
## Tranche d'âge



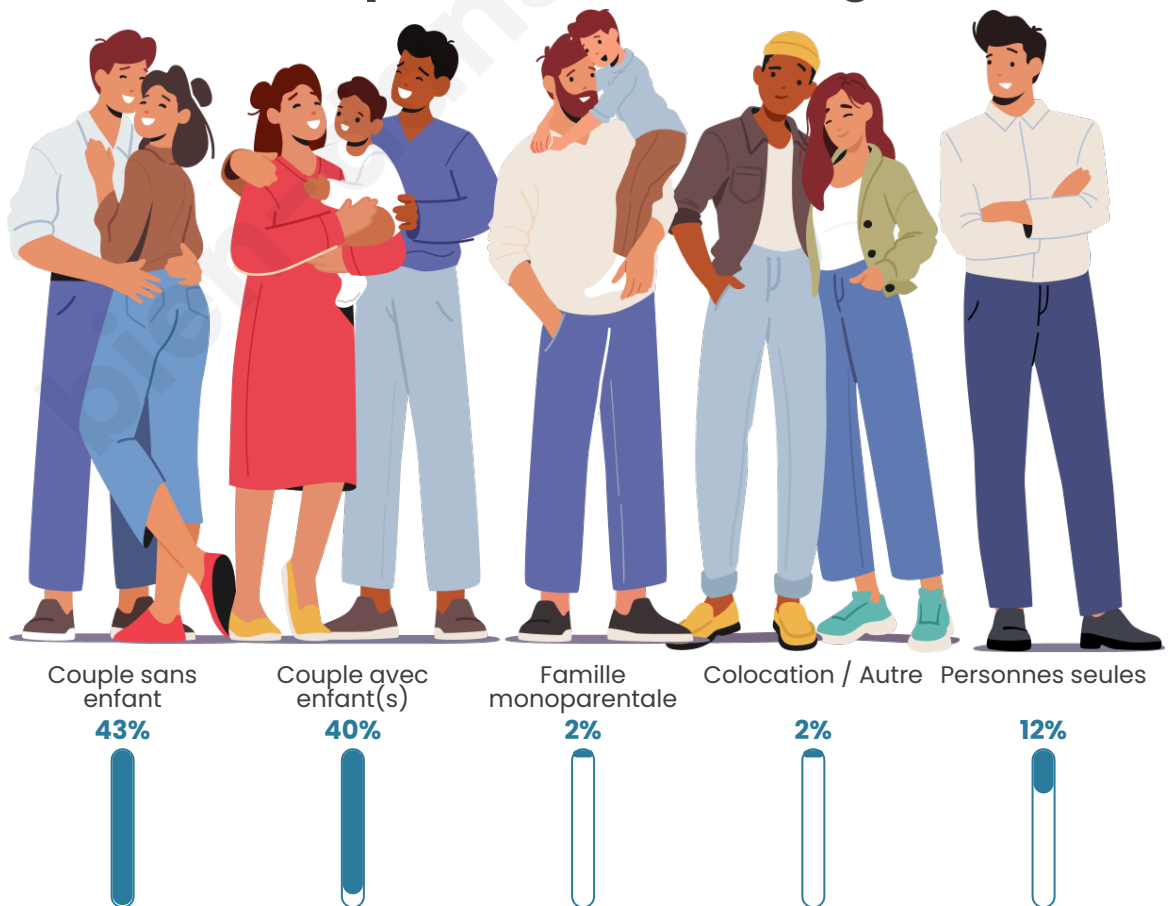
## Activité professionnelle



## Niveau de diplôme















## Composition des ménages





# Profils électoraux

## Premier tour

	Emmanuel MACRON	28.30 %
	Marine LE PEN	23.98 %
	Jean-Luc MÉLENCHON	17.99 %
	Éric ZEMMOUR	12.23 %
	Valérie PÉCRESSÉ	4.56 %
	Yannick JADOT	3.60 %
	Jean LASSALLE	3.12 %
	Anne HIDALGO	2.88 %
	Nicolas DUPONT-AIGNAN	1.92 %
	Nathalie ARTHAUD	0.72 %
	Fabien ROUSSEL	0.48 %
	Philippe POUTOU	0.24 %

## Second tour

	Emmanuel MACRON	52,79 %
	Marine LE PEN	47,21 %

### 499 inscrits

Participation : 83.97%

Votes blancs : 8.11%

Votes nuls : 1.91%

### 499 inscrits

Participation : 85.17%

Votes blancs : 1.65%

Votes nuls : 0.24%

# Sécurité



Agressions physiques / sexuelles

0



Cambriolages

0



Vols / dégradations

0



Stupéfiants

0

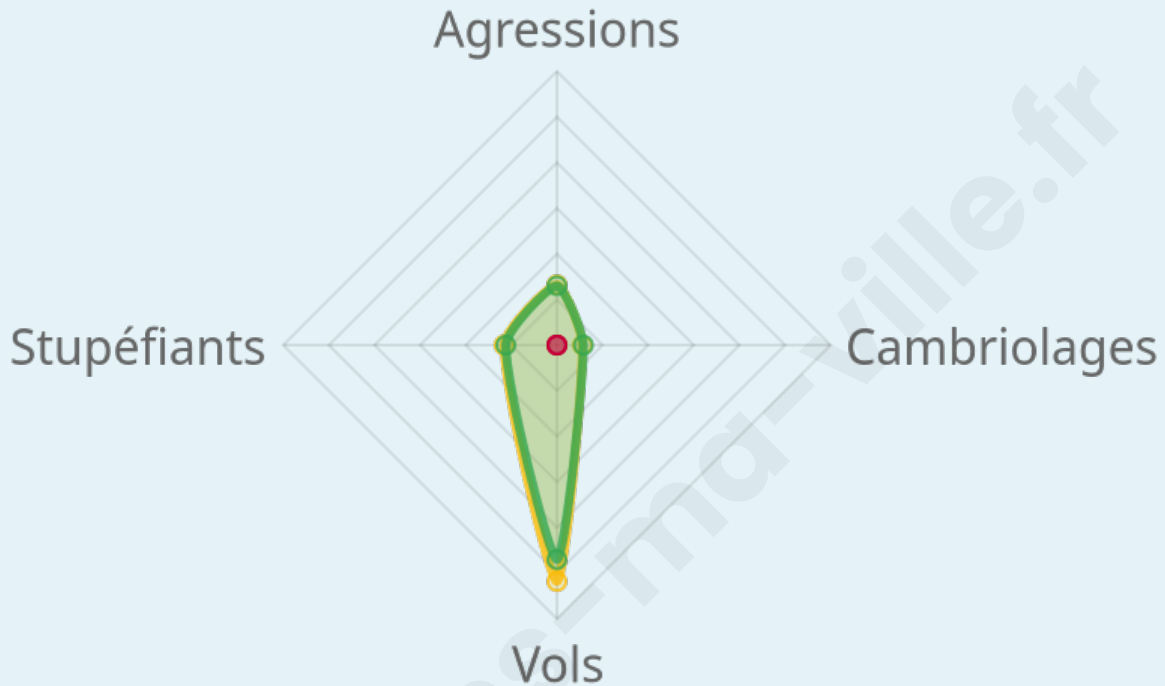
## Evolution du nombre d'infractions



## Pour comparer

(en proportion du nombre d'habitants)

Ville  Département  Région



Sources : Bases statistiques communale, départementale et régionale de la délinquance enregistrée par la police et la gendarmerie nationales selon les dernières parutions officielles de 2025 portant sur l'année 2024 ([data.gouv](https://data.gouv.fr)).

Agressions physiques / sexuelles : Violences sexuelles, coups et blessures volontaires intrafamiliaux, coups et blessures volontaires, autres coups, blessures volontaires et vols violents sans arme.

Cambriolages : Cambriolages de logements.

Vols : Vols avec armes, vols d'accessoires sur véhicules, vols dans les véhicules, vols de véhicules, vols sans violence contre des personnes, destructions, dégradations volontaires et escroqueries.

Stupéfiants : Trafic de stupéfiants dont (AFD) et usage de stupéfiants.

# Services à la population



## Commerce

Hypermarché	X <a href="#">Milhaud</a> 6km
Supermarché	X <a href="#">Vestric-et-Candiac</a> 3km
Superette	X <a href="#">Calvisson</a> 2km
Boulangerie	X <a href="#">Vergèze</a> 3km
Boucherie	X <a href="#">Vergèze</a> 3km
Restaurant	X <a href="#">Calvisson</a> 3km
Garage	X <a href="#">Nages-et-Solorgues</a> 2km
Station-service	X <a href="#">Saint-Dionisy</a> 4km
Banque	X <a href="#">Calvisson</a> 3km
La poste	X <a href="#">Vergèze</a> 2km
Coiffeur	X <a href="#">Calvisson</a> 2km
Tabac	X <a href="#">Nages-et-Solorgues</a> 3km
Bars / discothèque	X <a href="#">Vergèze</a> 3km
Bibliothèque	X <a href="#">Bernis</a> 4km
Cinéma	X <a href="#">Aigues-Vives</a> 5km
Vétérinaire	X <a href="#">Vergèze</a> 3km



## Santé

Pharmacie	X <a href="#">Uchaud</a> 3km
Hôpital	X <a href="#">Vauvert</a> 8km
Laboratoire d'analyses médicales	X <a href="#">Calvisson</a> 3km
Etablissement pour handicapé	X <a href="#">Uchaud</a> 3km
EHPA	X <a href="#">Vergèze</a> 3km
Médecin	X <a href="#">Vergèze</a> 2km
Dentiste	X <a href="#">Vergèze</a> 2km
Chirurgien	X <a href="#">Nîmes</a> 9km
Dermatologue	X <a href="#">Nîmes</a> 11km
Anesthésiste	X <a href="#">Nîmes</a> 11km
Gastro-entérologue	X <a href="#">Nîmes</a> 9km
Gynécologue	X <a href="#">Nîmes</a> 9km
Cancérologue	X <a href="#">Nîmes</a> 10km
Neurologue	X <a href="#">Aubais</a> 7km
Ophthalmologue	X <a href="#">Vauvert</a> 9km
ORL	X <a href="#">Nîmes</a> 9km
Cardiologue	X <a href="#">Nîmes</a> 9km
Pédiatre	X <a href="#">Milhaud</a> 7km
Pneumologue	X <a href="#">Nîmes</a> 11km
Psychologue	X <a href="#">Caveirac</a> 7km
Radiologue	X <a href="#">Caveirac</a> 7km
Rhumatologue	X <a href="#">Nîmes</a> 11km
Sage-femme	X <a href="#">Calvisson</a> 3km



## Éducation

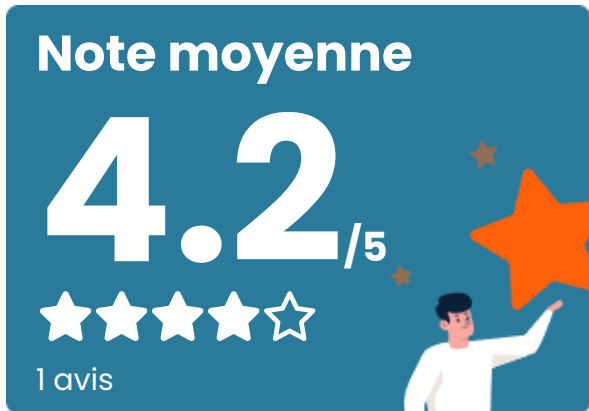
Crèche	X <a href="#">Uchaud</a> 3km
Ecole maternelle Public	X <a href="#">Vergèze</a> 3km
Ecole maternelle Privé	X <a href="#">Langlade</a> 4km
Ecole primaire Public	1
Ecole primaire Privé	X <a href="#">Vergèze</a> 3km
Collège Public	X <a href="#">Vergèze</a> 2km
Collège Privé	X <a href="#">Calvisson</a> 3km
Lycée Public	X <a href="#">Milhaud</a> 6km
Lycée Privé	X <a href="#">Vestric-et-Candiac</a> 6km

Sources : Base Sirene des entreprises et de leurs établissements selon les dernières parutions officielles de 2025 portant sur l'année 2024 ([data.gouv](#)). Liste, localisation et tarifs des professionnels de santé selon les dernières parutions officielles de 2025 portant sur l'année 2024 ([opendatasoft](#)) et FINISS Extraction du Fichier des établissements selon les dernières parutions officielles de 2025 portant sur l'année 2024 ([data.gouv](#)). Adresse et géolocalisation des établissements d'enseignement du premier et second degrés selon les dernières parutions officielles de 2025 portant sur l'année 2024 ([data.education.gouv](#))

## Villes autour de Boissières

Ville	Habitants	Superficie	Pop densité	Pop active	Taux chômage	Revenu moyen	Prix immobilier
Nages-et-Solorgues (3 avis)	2 212	6 km <sup>2</sup>	369 h/km <sup>2</sup>	44.2%	3.3%	27 660 €/an	2 592 €/m <sup>2</sup>
Uchaud (3 avis)	4 879	8 km <sup>2</sup>	610 h/km <sup>2</sup>	46.1%	6.4%	21 440 €/an	2 120 €/m <sup>2</sup>
Saint-Dionisy	1 058	3 km <sup>2</sup>	353 h/km <sup>2</sup>	50.9%	5.9%	26 170 €/an	2 086 €/m <sup>2</sup>
Codognan (4 avis)	2 529	4 km <sup>2</sup>	632 h/km <sup>2</sup>	47.6%	4.9%	24 070 €/an	2 379 €/m <sup>2</sup>
Langlade	2 329	9 km <sup>2</sup>	259 h/km <sup>2</sup>	43.3%	3.6%	27 220 €/an	2 465 €/m <sup>2</sup>
Vergèze (1 avis)	5 788	10 km <sup>2</sup>	579 h/km <sup>2</sup>	45.3%	4.6%	23 860 €/an	2 213 €/m <sup>2</sup>
Vestric-et-Candiac (1 avis)	1 354	10 km <sup>2</sup>	135 h/km <sup>2</sup>	47.4%	5.8%	22 380 €/an	2 428 €/m <sup>2</sup>
Bernis (7 avis)	3 286	12 km <sup>2</sup>	274 h/km <sup>2</sup>	48%	4.9%	23 200 €/an	2 347 €/m <sup>2</sup>
Calvisson (9 avis)	6 486	29 km <sup>2</sup>	224 h/km <sup>2</sup>	45.4%	4.1%	24 680 €/an	2 468 €/m <sup>2</sup>
Mus (3 avis)	1 646	2 km <sup>2</sup>	823 h/km <sup>2</sup>	46.7%	4.5%	24 330 €/an	2 803 €/m <sup>2</sup>
Aigues-Vives (2 avis)	3 331	12 km <sup>2</sup>	278 h/km <sup>2</sup>	47.4%	4.1%	25 370 €/an	2 465 €/m <sup>2</sup>
Congénies	1 617	8 km <sup>2</sup>	202 h/km <sup>2</sup>	49%	4.5%	25 310 €/an	2 560 €/m <sup>2</sup>
Milhaud (9 avis)	6 297	18 km <sup>2</sup>	350 h/km <sup>2</sup>	40.1%	5.4%	20 950 €/an	2 064 €/m <sup>2</sup>
Clarensac (6 avis)	4 386	14 km <sup>2</sup>	313 h/km <sup>2</sup>	45.7%	3.9%	24 940 €/an	2 387 €/m <sup>2</sup>
Saint-Côme-et-Maruéjols	798	13 km <sup>2</sup>	61 h/km <sup>2</sup>	55.6%	5.8%	23 300 €/an	2 415 €/m <sup>2</sup>

# Avis sur la ville de Boissières



## Moyenne par critère



## Villes autour de Boissières

Ville	Note globale	Sécurité	Éducation	Sport Loisir	Environnement	Vie pratique
Nages-et-Solorgues (3 avis)	2.1	2.0	3.3	<b>1.3</b>	2.3	1.7
Uchaud (3 avis)	3.9	<b>4.0</b>	<b>4.3</b>	3.7	<b>4.0</b>	3.7
Saint-Dionisy	-	-	-	-	-	-
Codognan (4 avis)	3.5	3.0	<b>4.0</b>	3.8	3.3	3.5
Langlade	-	-	-	-	-	-
Vergèze (1 avis)	<b>4.0</b>	<b>5.0</b>	<b>4.0</b>	<b>4.0</b>	<b>4.0</b>	3.0
Vestric-et-Candiac (1 avis)	2.2	2.0	3.0	<b>1.0</b>	<b>4.0</b>	<b>1.0</b>
Bernis (7 avis)	2.7	3.3	2.9	1.9	3.1	2.1
Calvisson (9 avis)	3.9	3.8	<b>4.2</b>	3.9	<b>4.0</b>	3.8
Mus (3 avis)	3.8	<b>4.0</b>	<b>4.0</b>	3.3	<b>4.0</b>	3.7
Aigues-Vives (2 avis)	3.8	<b>5.0</b>	<b>4.0</b>	3.5	3.5	3.0
Congénies	-	-	-	-	-	-
Milhaud (9 avis)	2.2	1.6	2.3	2.3	1.7	3.1
Clarensac (6 avis)	<b>4.0</b>	<b>4.0</b>	<b>4.3</b>	<b>4.2</b>	3.7	3.8
Saint-Côme-et-Maruéjols	-	-	-	-	-	-



# Vous aimez votre ville ? Notez-la !

Et faites-nous part de vos remarques constructives



Avec

**BIEN** dans ma **VILLE** 