



Version web

Ville de La Boissière-du-Doré

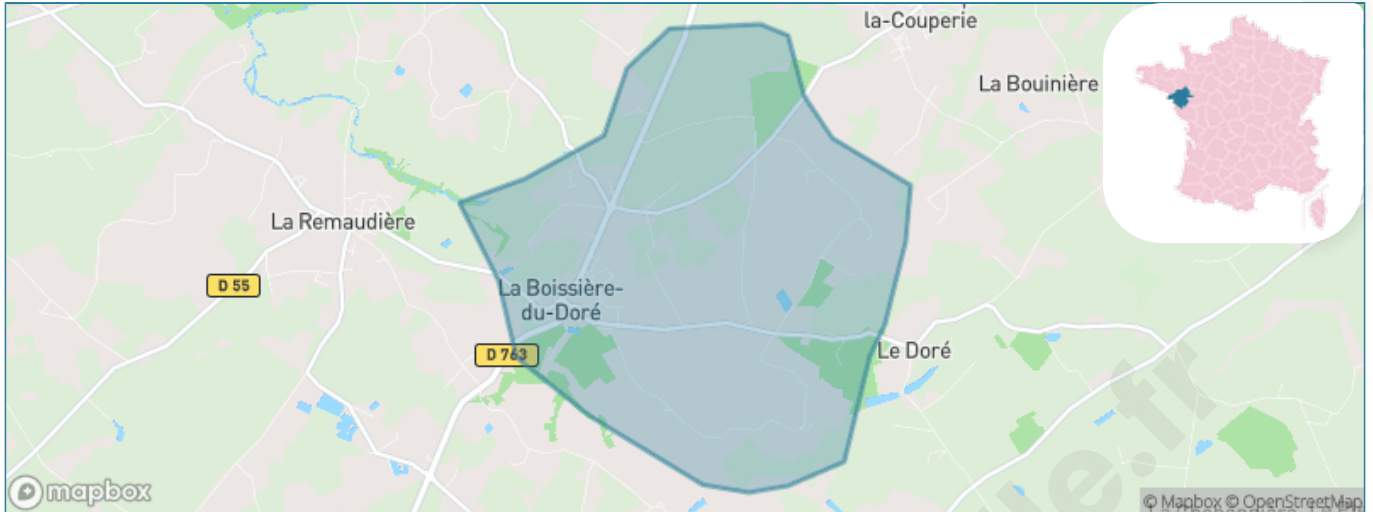
Présenté par

BIEN dans ma **VILLE** 

Sommaire

Situation géographique	3
Statistiques sur la population	4
Evolution du nombre d'habitants	4
Tranche d'âge	5
0-14 ans	5
15-29 ans	5
30-44 ans	5
45-59 ans	5
60-74 ans	5
75-89 ans	5
90 ans et +	5
Activité professionnelle	5
Agriculteurs	5
Artisans, Commerçants	5
Cadres et sup.	5
Professions intermédiaires	5
Employé	5
Ouvrier	5
Retraité	5
Autres	5
Niveau de diplôme	6
Sans diplôme ou CEP	6
Brevet, BEPC, DNB	6
CAP-BEP ou équivalent	6
BAC ou équivalent	6
BAC+2	6
BAC+3 ou +4	6
BAC+5 ou plus	6
Composition des ménages	6
Couple sans enfant	6
Couple avec enfant(s)	6
Famille monoparentale	6
Colocation / Autre	6
Personnes seules	6
Profils électoraux	7
Premier tour	7
Sécurité	8
Evolution du nombre d'infractions	8
Pour comparer	9
Services à la population	10
Commerce	10
Éducation	10
Villes autour de La Boissière-du-Doré	11

Situation géographique



i Informations clés

- **Région** : Pays de la Loire
- **Département** : Loire-Atlantique
- **Code postal** : 44430
- **Superficie** : 9 km²



Statistiques sur la population



Nombre d'habitants

1 106



Age moyen

36 ans



Pop active

52.3%



Taux chômage

4.3%



Pop densité

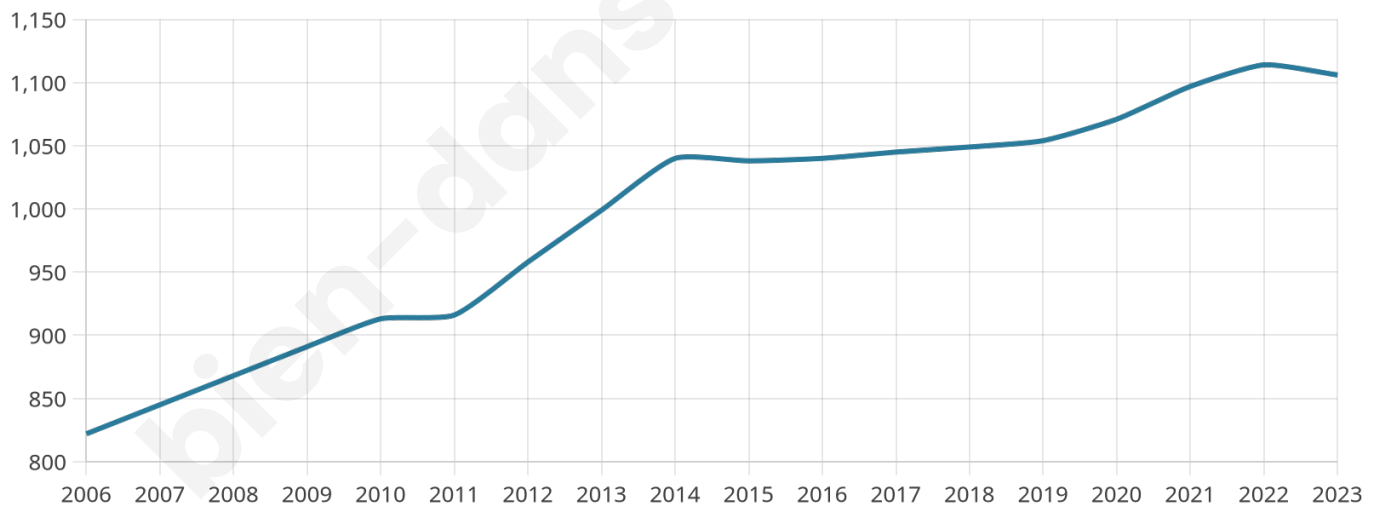
123 h/km²



Revenu moyen

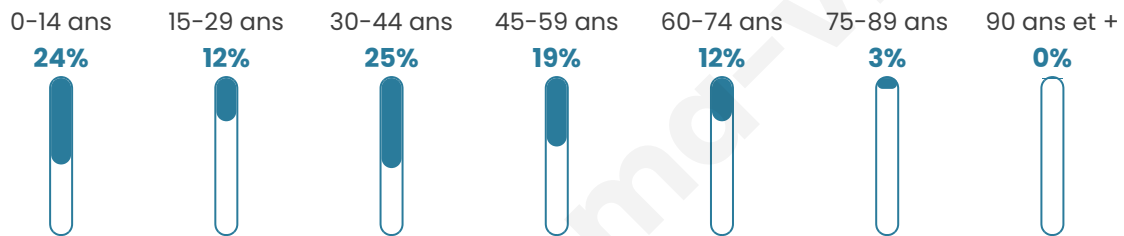
22 340 €/an

Evolution du nombre d'habitants

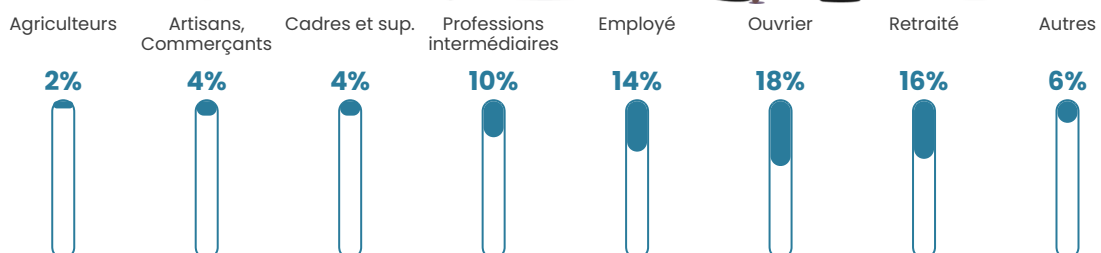


Sources : Institut national de la statistique et des études économiques (insee) selon Les dernières parutions officielles de 2024 portant sur les années 2020, 2021 et 2022.

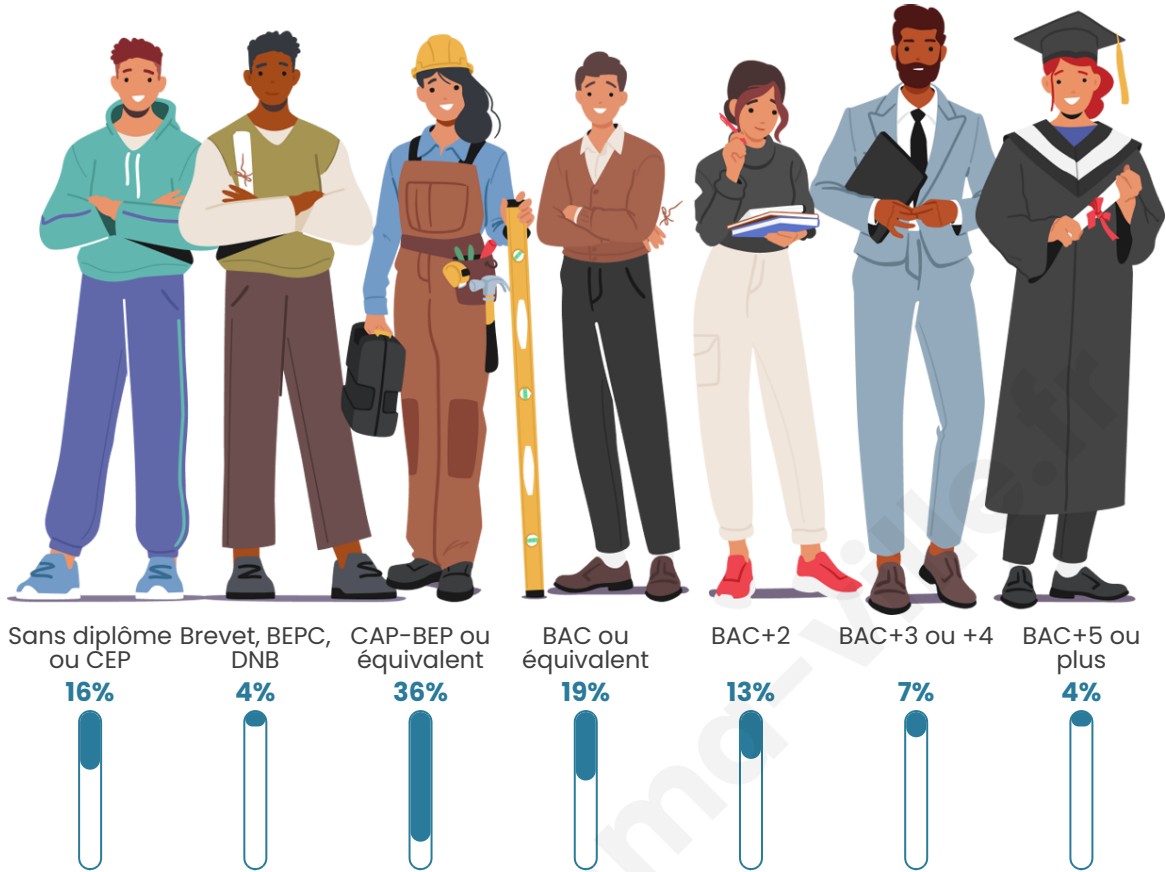
Tranche d'âge




Activité professionnelle



Niveau de diplôme












Composition des ménages





Profils électoraux

Premier tour

	Marine LE PEN	27.48 %
	Emmanuel MACRON	26.32 %
	Jean-Luc MÉLENCHON	21.36 %
	Yannick JADOT	4.97 %
	Valérie PÉCRESE	4.14 %
	Éric ZEMMOUR	3.97 %
	Jean LASSALLE	2.98 %
	Fabien ROUSSEL	2.81 %
	Nicolas DUPONT-AIGNAN	2.81 %
	Anne HIDALGO	1.66 %
	Philippe POUTOU	0.99 %
	Nathalie ARTHAUD	0.50 %

Second tour

	Emmanuel MACRON	54,23 %
	Marine LE PEN	45,77 %

796 inscrits

Participation : 78.14%

Votes blancs : 8.52%

Votes nuls : 2.25%

796 inscrits

Participation : 77.89%

Votes blancs : 1.94%

Votes nuls : 0.65%

Sécurité



Agressions physiques / sexuelles

0



Cambriolages

0



Vols / dégradations

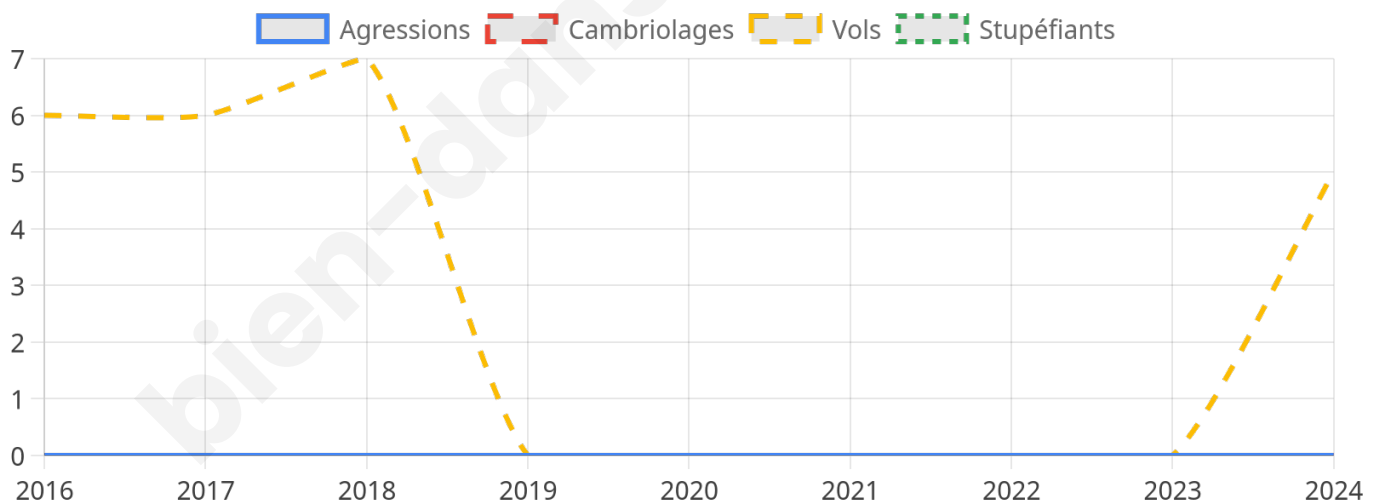
5



Stupéfiants

0

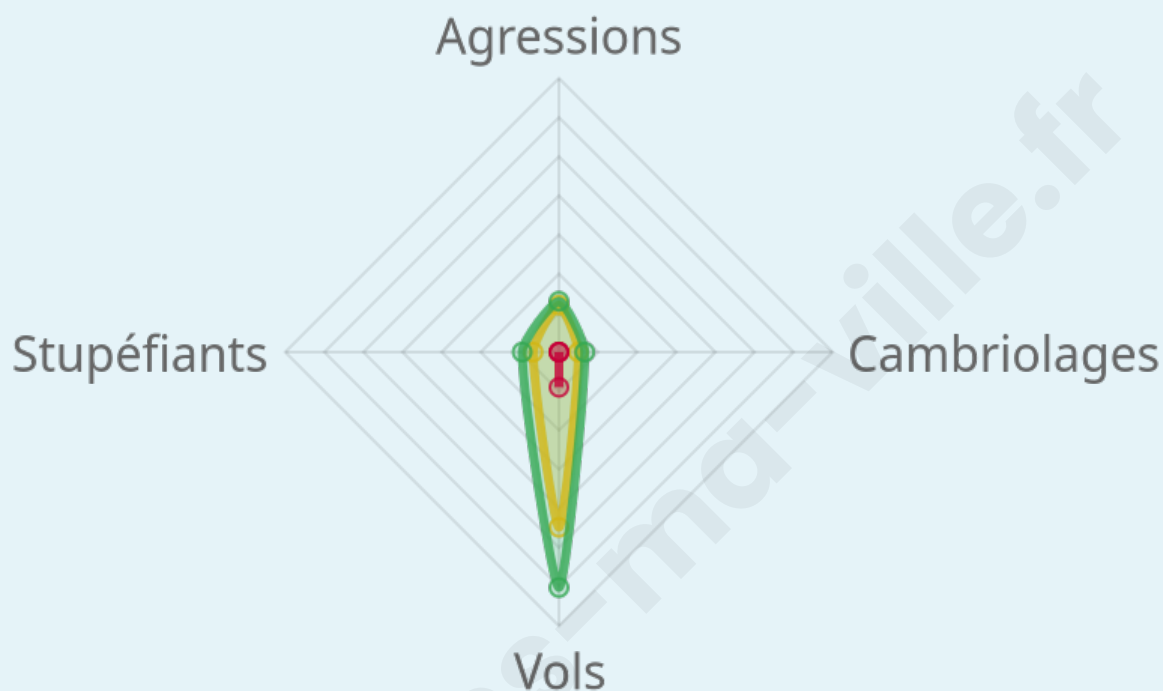
Evolution du nombre d'infractions



Pour comparer

(en proportion du nombre d'habitants)

■ Ville ■ Département ■ Région



Sources : Bases statistiques communale, départementale et régionale de la délinquance enregistrée par la police et la gendarmerie nationales selon les dernières parutions officielles de 2025 portant sur l'année 2024 ([data.gouv](https://data.gouv.fr)).

Agressions physiques / sexuelles : Violences sexuelles, coups et blessures volontaires intrafamiliaux, coups et blessures volontaires, autres coups, blessures volontaires et vols violents sans arme.

Cambriolages : Cambriolages de logements.

Vols : Vols avec armes, vols d'accessoires sur véhicules, vols dans les véhicules, vols de véhicules, vols sans violence contre des personnes, destructions, dégradations volontaires et escroqueries.

Stupéfiants : Trafic de stupéfiants dont (AFD) et usage de stupéfiants.

Services à la population



Commerce

Hypermarché	X <u>Bidart</u> 10km
Supermarché	X <u>Sorigny</u> 7km
Superette	1
Boulangerie	X <u>Saint-Branchs</u> 1km
Boucherie	X <u>Esvres</u> 6km
Restaurant	1
Garage	3
Station-service	X <u>Saint-Branchs</u> 1km
Banque	X <u>Saint-Branchs</u> 1km
La poste	X <u>Saint-Branchs</u> 3km
Coiffeur	1
Tabac	X <u>Montbazou</u> 8km
Bars / discothèque	X <u>Saint-Branchs</u> 1km
Bibliothèque	X <u>Louans</u> 6km
Cinéma	X <u>Montbazou</u> 8km
Vétérinaire	X <u>Esvres</u> 6km



Santé

Pharmacie	X <u>Saint-Branchs</u> 1km
Hôpital	X <u>Chambray-lès-Tours</u> 12km
Laboratoire d'analyses médicales	X <u>Montbazou</u> 8km
Etablissement pour handicapé	X <u>Truyes</u> 7km
EHPA	X <u>Cormery</u> 6km
Médecin	X <u>Saint-Branchs</u> 1km
Dentiste	X <u>Esvres</u> 6km
Chirurgien	X <u>Chambray-lès-Tours</u> 13km
Dermatologue	X <u>Veigné</u> 9km
Anesthésiste	X <u>Esvres</u> 5km
Gastro-entérologue	X <u>Chambray-lès-Tours</u> 13km
Gynécologue	X <u>Chambray-lès-Tours</u> 13km
Cancérologue	X <u>Chambray-lès-Tours</u> 13km
Neurologue	X <u>Chambray-lès-Tours</u> 13km
Ophthalmologue	X <u>Saint-Avertin</u> 13km
ORL	X <u>Joué-lès-Tours</u> 16km
Cardiologue	X <u>Monts</u> 11km
Pédiatre	X <u>Chambray-lès-Tours</u> 13km
Pneumologue	X <u>Tours</u> 19km
Psychologue	X <u>Esvres</u> 5km
Radiologue	X <u>Veigné</u> 10km
Rhumatologue	X <u>Monts</u> 11km
Sage-femme	X <u>Esvres</u> 6km



Éducation

Crèche	1
Ecole maternelle Public	X <u>Esvres</u> 6km
Ecole maternelle Privé	X <u>Céré-la-Ronde</u> 31km
Ecole primaire Public	1
Ecole primaire Privé	X <u>Esvres</u> 6km
Collège Public	X <u>Cormery</u> 5km
Collège Privé	X <u>Chambray-lès-Tours</u> 14km
Lycée Public	X <u>Chambray-lès-Tours</u> 12km
Lycée Privé	X <u>Chambray-lès-Tours</u> 13km

Sources : Base Sirene des entreprises et de leurs établissements selon les dernières parutions officielles de 2025 portant sur l'année 2024 ([data.gouv](https://data.gouv.fr)). Liste, localisation et tarifs des professionnels de santé selon les dernières parutions officielles de 2025 portant sur l'année 2024 ([opendatasoft](https://opendatasoft.com)) et FINESSE Extraction du Fichier des établissements selon les dernières parutions officielles de 2025 portant sur l'année 2024 ([data.gouv](https://data.gouv.fr)). Adresse et géolocalisation des établissements d'enseignement du premier et second degrés selon les dernières parutions officielles de 2025 portant sur l'année 2024 ([data.education.gouv](https://data.education.gouv.fr))

Villes autour de La Boissière-du-Doré

Ville	Habitants	Superficie	Pop densité	Pop active	Taux chômage	Revenu moyen	Prix immobilier
Saint-Branches	2 637	51 km ²	52 h/km ²	51.4%	3.5%	23 810 €/an	1 921 €/m ²
Tauxigny-Saint-Bauld	1 688	40 km ²	42 h/km ²	50.7%	2.5%	25 480 €/an	1 593 €/m ²
Truyes (1 avis)	2 442	16 km ²	153 h/km ²	50.6%	2.4%	24 700 €/an	1 821 €/m ²
Esvres (1 avis)	6 294	35 km ²	180 h/km ²	48.1%	3.2%	25 360 €/an	2 171 €/m ²
Louans	709	18 km ²	39 h/km ²	53.6%	3.7%	23 280 €/an	1 650 €/m ²
Sorigny (2 avis)	2 938	43 km ²	68 h/km ²	47.3%	2.4%	23 890 €/an	2 053 €/m ²
Cormery (3 avis)	1 905	6 km ²	318 h/km ²	47.3%	2.9%	23 340 €/an	1 570 €/m ²
Veigné (7 avis)	6 865	26 km ²	264 h/km ²	44.4%	3.1%	26 460 €/an	2 193 €/m ²
Courçay	792	24 km ²	33 h/km ²	54.4%	3.9%	26 000 €/an	1 462 €/m ²
Le Louroux	533	28 km ²	19 h/km ²	50.8%	2.6%	24 230 €/an	1 577 €/m ²
Montbazou (9 avis)	4 874	6 km ²	812 h/km ²	46.4%	3.6%	25 210 €/an	2 415 €/m ²
Reignac-sur-Indre (1 avis)	1 288	22 km ²	59 h/km ²	51%	4.2%	23 920 €/an	1 448 €/m ²
Manthelan	1 378	39 km ²	35 h/km ²	48.8%	4.1%	22 360 €/an	1 189 €/m ²
Dolus-le-Sec	651	27 km ²	24 h/km ²	56.5%	3.4%	23 620 €/an	1 910 €/m ²
Villeperdue (2 avis)	1 126	12 km ²	94 h/km ²	50.9%	3.5%	21 700 €/an	1 503 €/m ²

bien-dans-ma-ville.fr



Vous aimez votre ville ? Notez-la !

Et faites-nous part de vos remarques constructives



Avec

BIEN dans ma **VILLE** 