



Version web

Ville de La Boissière-de-Montaigu

Présenté par

BIEN dans ma **VILLE** 

Sommaire

Situation géographique	3
Statistiques sur la population	4
Evolution du nombre d'habitants	4
Tranche d'âge	5
0-14 ans	5
15-29 ans	5
30-44 ans	5
45-59 ans	5
60-74 ans	5
75-89 ans	5
90 ans et +	5
Activité professionnelle	5
Agriculteurs	5
Artisans, Commerçants	5
Cadres et sup.	5
Professions intermédiaires	5
Employé	5
Ouvrier	5
Retraité	5
Autres	5
Niveau de diplôme	6
Sans diplôme ou CEP	6
Brevet, BEPC, DNB	6
CAP-BEP ou équivalent	6
BAC ou équivalent	6
BAC+2	6
BAC+3 ou +4	6
BAC+5 ou plus	6
Composition des ménages	6
Couple sans enfant	6
Couple avec enfant(s)	6
Famille monoparentale	6
Colocation / Autre	6
Personnes seules	6
Profils électoraux	7
Premier tour	7
Sécurité	8
Evolution du nombre d'infractions	8
Pour comparer	9
Services à la population	10
Commerce	10
Éducation	10
Villes autour de La Boissière-de-Montaigu	12

Situation géographique



i Informations clés

- **Région** : Pays de la Loire
- **Département** : Vendée
- **Code postal** : 85600
- **Superficie** : 29 km²



Statistiques sur la population



Nombre d'habitants

2 311



Age moyen

39 ans



Pop active

53.3%



Taux chômage

4.3%



Pop densité

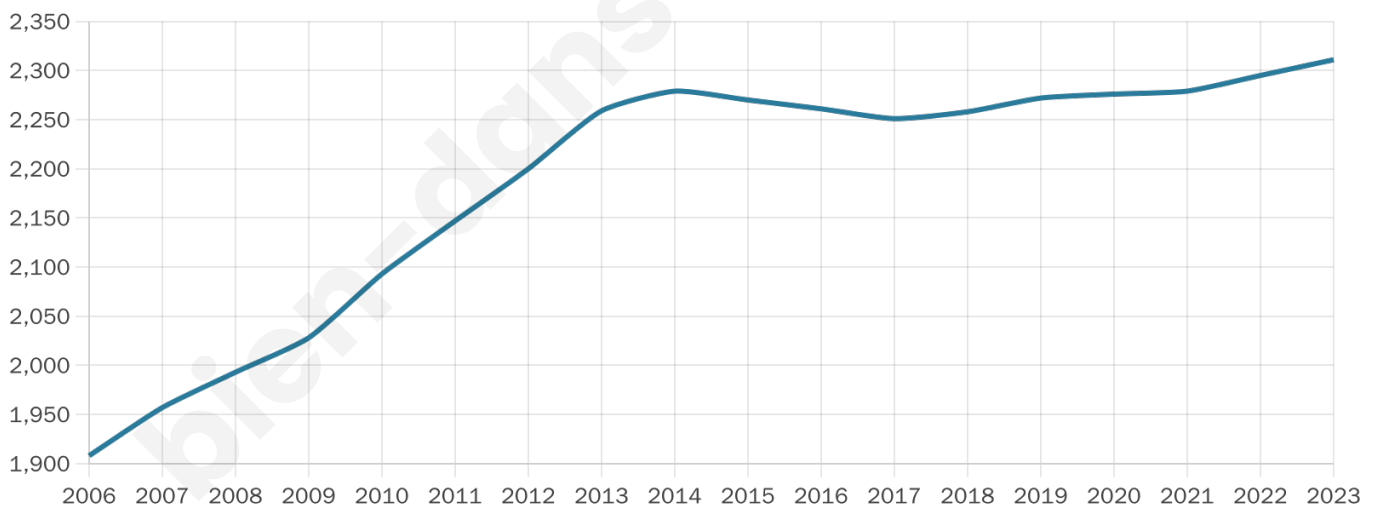
80 h/km²



Revenu moyen

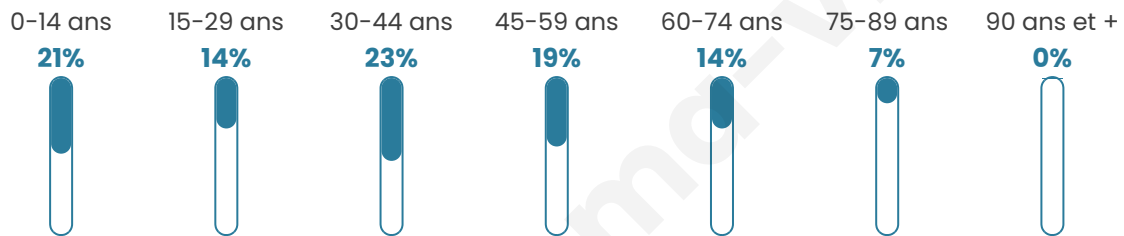
22 490 €/an

Evolution du nombre d'habitants

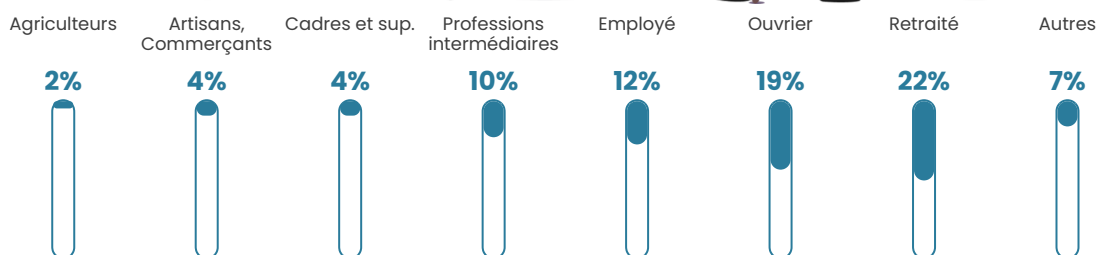


Sources : Institut national de la statistique et des études économiques (insee) selon Les dernières parutions officielles de 2024 portant sur les années 2020, 2021 et 2022.


Tranche d'âge




Activité professionnelle



Niveau de diplôme



Composition des ménages



Profils électoraux

Premier tour

	Emmanuel MACRON	40.91 %
	Marine LE PEN	18.53 %
	Jean-Luc MÉLENCHON	14.67 %
	Yannick JADOT	5.61 %
	Valérie PÉCRESE	5.05 %
	Jean LASSALLE	4.00 %
	Éric ZEMMOUR	3.86 %
	Nicolas DUPONT- AIGNAN	2.39 %
	Anne HIDALGO	1.75 %
	Fabien ROUSSEL	1.61 %
	Philippe POUTOU	1.05 %
	Nathalie ARTHAUD	0.56 %



1 797 inscrits

Participation : 81.64%

Votes blancs : 2.11%

Votes nuls : 0.75%

Second tour

	Emmanuel MACRON	69,03 %
	Marine LE PEN	30,97 %

1 797 inscrits

Participation : 80.02%

Votes blancs : 5.49%

Votes nuls : 2.43%

Sécurité



Agressions physiques / sexuelles

0



Cambriolages

0



Vols / dégradations

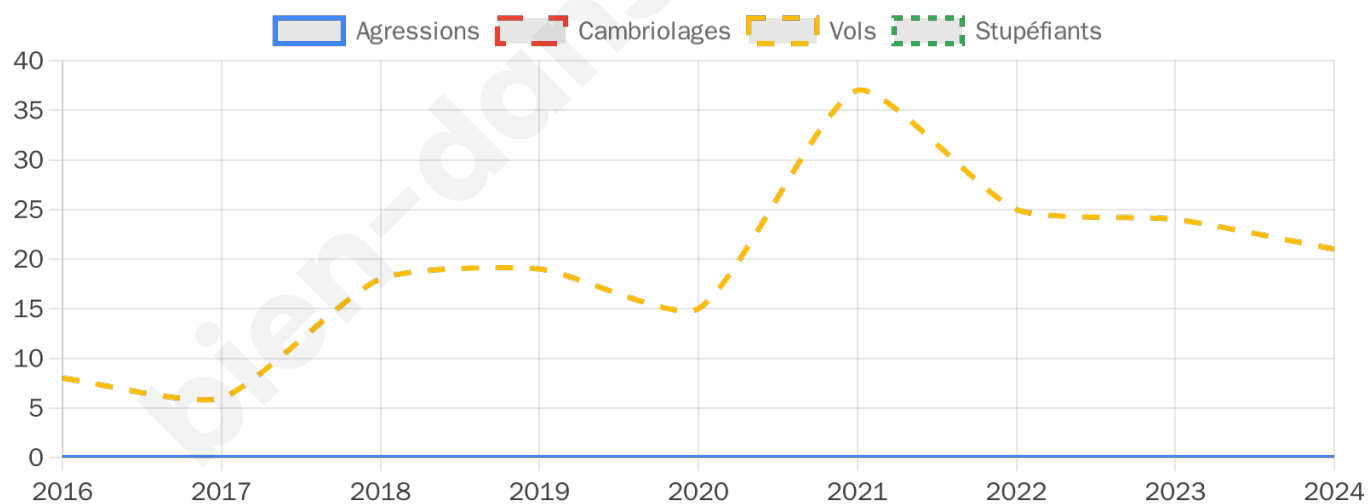
21



Stupéfiants

0

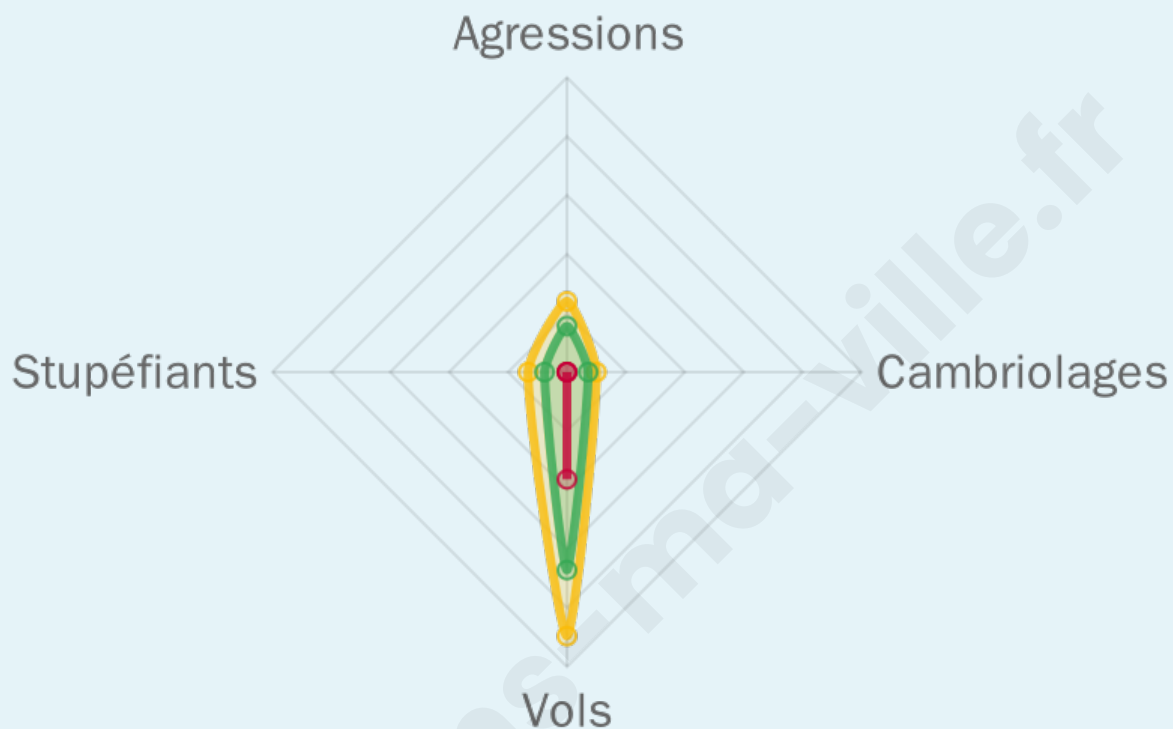
Evolution du nombre d'infractions



Pour comparer

(en proportion du nombre d'habitants)

■ Ville ■ Département ■ Région



Sources : Bases statistiques communale, départementale et régionale de la délinquance enregistrée par la police et la gendarmerie nationales selon les dernières parutions officielles de 2025 portant sur l'année 2024 ([data.gouv](https://data.gouv.fr)).

Agressions physiques / sexuelles : Violences sexuelles, coups et blessures volontaires intrafamiliaux, coups et blessures volontaires, autres coups, blessures volontaires et vols violents sans arme.

Cambriolages : Cambriolages de logements.

Vols : Vols avec armes, vols d'accessoires sur véhicules, vols dans les véhicules, vols de véhicules, vols sans violence contre des personnes, destructions, dégradations volontaires et escroqueries.

Stupéfiants : Trafic de stupéfiants dont (AFD) et usage de stupéfiants.

Services à la population



Commerce

Hypermarché	X <u>Montaigu-Vendée</u> 9km
Supermarché	X <u>La Bruffière</u> 7km
Superette	1
Boulangerie	1
Boucherie	X <u>Treize-Septiers</u> 5km
Restaurant	2
Garage	3
Station-service	X <u>Treize-Septiers</u> 5km
Banque	1
La poste	X <u>Treize-Septiers</u> 5km
Coiffeur	2
Tabac	X <u>Mesnard-la-Barotière</u> 12km
Bars / discothèque	2
Bibliothèque	X <u>Montaigu-Vendée</u> 9km
Cinéma	X <u>Montaigu-Vendée</u> 11km
Vétérinaire	X <u>La Bruffière</u> 7km



Santé

Pharmacie	1
Hôpital	X <u>Montaigu-Vendée</u> 10km
Laboratoire d'analyses médicales	X <u>Montaigu-Vendée</u> 10km
Etablissement pour handicapé EHPA	X <u>La Gaubretière</u> 9km
Médecin	1
Dentiste	X <u>Les Landes-Genusson</u> 5km
Chirurgien	X <u>Les Landes-Genusson</u> 5km
Dermatologue	X <u>Cholet</u> 23km
Anesthésiste	X <u>Cholet</u> 23km
Gastro-entérologue	X <u>Cholet</u> 23km
Gynécologue	X <u>Les Herbiers</u> 16km
Cancérologue	X <u>Nantes</u> 39km
Neurologue	X <u>Cholet</u> 23km
Ophthalmologue	X <u>Montaigu-Vendée</u> 10km
ORL	X <u>Cholet</u> 23km
Cardiologue	X <u>Cholet</u> 23km
Pédiatre	X <u>Sainte-Cécile</u> 23km
Pneumologue	X <u>Sèvremont</u> 26km
Psychologue	X <u>Clisson</u> 17km
Radiologue	X <u>Cholet</u> 23km
Rhumatologue	X <u>Cholet</u> 23km
Sage-femme	1



Éducation

Crèche	2
Ecole maternelle Public	X <u>Montaigu-Vendée</u> 10km
Ecole maternelle Privé	X <u>Sèvremoine</u> 24km
Ecole primaire Public	X <u>Treize-Septiers</u> 5km
Ecole primaire Privé	1
Collège Public	X <u>Montaigu-Vendée</u> 10km
Collège Privé	X <u>Chavagnes-en-Paillers</u> 8km
Lycée Public	X <u>Montaigu-Vendée</u> 9km
Lycée Privé	X <u>Chavagnes-en-Paillers</u> 8km

Sources : Base Sirene des entreprises et de leurs établissements selon les dernières parutions officielles de 2025 portant sur l'année 2024

([data.gouv](#)). Liste, localisation et tarifs des professionnels de santé selon les dernières parutions officielles de 2025 portant sur l'année 2024 ([opendatasoft](#)) et FINESS Extraction du Fichier des établissements selon les dernières parutions officielles de 2025 portant sur l'année 2024 ([data.gouv](#)). Adresse et géolocalisation des établissements d'enseignement du premier et second degrés selon les dernières parutions officielles de 2025 portant sur l'année 2024 ([data.education.gouv](#))

bien-dans-ma-ville.fr

Villes autour de La Boissière-de-Montaigu

Ville	Habitants	Superficie	Pop densité	Pop active	Taux chômage	Revenu moyen	Prix immobilier
Les Landes-Genusson (2 avis)	2 638	31 km ²	85 h/km ²	47.6%	2.3%	23 030 €/an	1 386 €/m ²
Treize-Septiers (2 avis)	3 416	21 km ²	163 h/km ²	49.4%	3%	22 910 €/an	1 509 €/m ²
Bazoges-en-Paillers (1 avis)	1 555	11 km ²	141 h/km ²	53.6%	1.8%	22 790 €/an	1 281 €/m ²
Chavagnes-en-Paillers	3 726	40 km ²	93 h/km ²	46.8%	3.4%	22 100 €/an	1 262 €/m ²
La Bruffière (5 avis)	3 987	40 km ²	100 h/km ²	51.3%	2.3%	22 550 €/an	1 556 €/m ²
Beaurepaire	2 385	24 km ²	99 h/km ²	52.7%	2.3%	22 390 €/an	1 738 €/m ²
La Gaubretière (3 avis)	3 225	30 km ²	108 h/km ²	49.3%	2.8%	22 910 €/an	1 513 €/m ²
Tiffauges	1 544	9 km ²	172 h/km ²	52.4%	2.4%	22 710 €/an	1 465 €/m ²
Montaigu-Vendée (14 avis)	21 134	116 km ²	182 h/km ²	49.9%	3.5%	24 050 €/an	1 940 €/m ²
La Rabatelière	1 024	8 km ²	128 h/km ²	50.6%	1.8%	22 310 €/an	1 515 €/m ²
Saint-Martin-des-Tilleuls	1 150	14 km ²	82 h/km ²	50.1%	2.1%	22 500 €/an	1 463 €/m ²
Saint-Aubin-des-Ormeaux (1 avis)	1 394	12 km ²	116 h/km ²	51.6%	2.8%	22 910 €/an	1 338 €/m ²
Boussay (2 avis)	2 884	26 km ²	111 h/km ²	47.4%	2.8%	23 020 €/an	1 450 €/m ²
Saint-Fulgent (5 avis)	3 994	36 km ²	111 h/km ²	47.5%	3.1%	22 390 €/an	1 631 €/m ²
Mesnard-la-Barotière (2 avis)	1 558	11 km ²	142 h/km ²	54.1%	2.9%	22 840 €/an	1 523 €/m ²

bien-dans-ma-ville.fr



Vous aimez votre ville ? Notez-la !

Et faites-nous part de vos remarques constructives



Avec

BIEN dans ma **VILLE** 