



Version web

# Ville de La Boissière

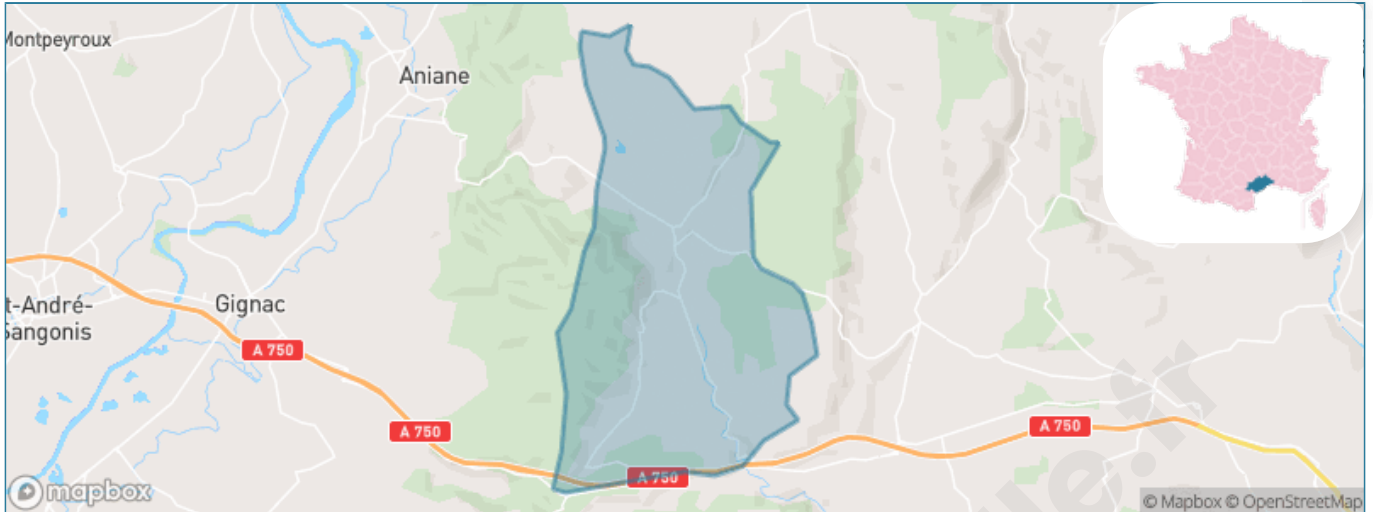
Présenté par

**BIEN** dans  
ma **VILLE** 

# Sommaire

Situation géographique .....	3
Statistiques sur la population .....	4
Evolution du nombre d'habitants .....	4
Tranche d'âge .....	5
0-14 ans .....	5
15-29 ans .....	5
30-44 ans .....	5
45-59 ans .....	5
60-74 ans .....	5
75-89 ans .....	5
90 ans et + .....	5
Activité professionnelle .....	5
Agriculteurs .....	5
Artisans, Commerçants .....	5
Cadres et sup. ....	5
Professions intermédiaires .....	5
Employé .....	5
Ouvrier .....	5
Retraité .....	5
Autres .....	5
Niveau de diplôme .....	6
Sans diplôme ou CEP .....	6
Brevet, BEPC, DNB .....	6
CAP-BEP ou équivalent .....	6
BAC ou équivalent .....	6
BAC+2 .....	6
BAC+3 ou +4 .....	6
BAC+5 ou plus .....	6
Composition des ménages .....	6
Couple sans enfant .....	6
Couple avec enfant(s) .....	6
Famille monoparentale .....	6
Colocation / Autre .....	6
Personnes seules .....	6
Profil électoraux .....	7
Premier tour .....	7
Sécurité .....	8
Evolution du nombre d'infractions .....	8
Pour comparer .....	9
Services à la population .....	10
Commerce .....	10
Éducation .....	10
Villes autour de La Boissière .....	11
Avis sur la ville de La Boissière .....	12
Moyenne par critère .....	12
Villes autour de La Boissière .....	12
Répartition des avis par note .....	12
Répartition des avis par note .....	12

# Situation géographique



## i Informations clés

- **Région** : Occitanie
- **Département** : Hérault
- **Code postal** : 34150
- **Superficie** : 24 km<sup>2</sup>



# Statistiques sur la population



Nombre d'habitants

**1 072**



Age moyen

**43 ans**



Pop active

**48.1%**



Taux chômage

**8.7%**



Pop densité

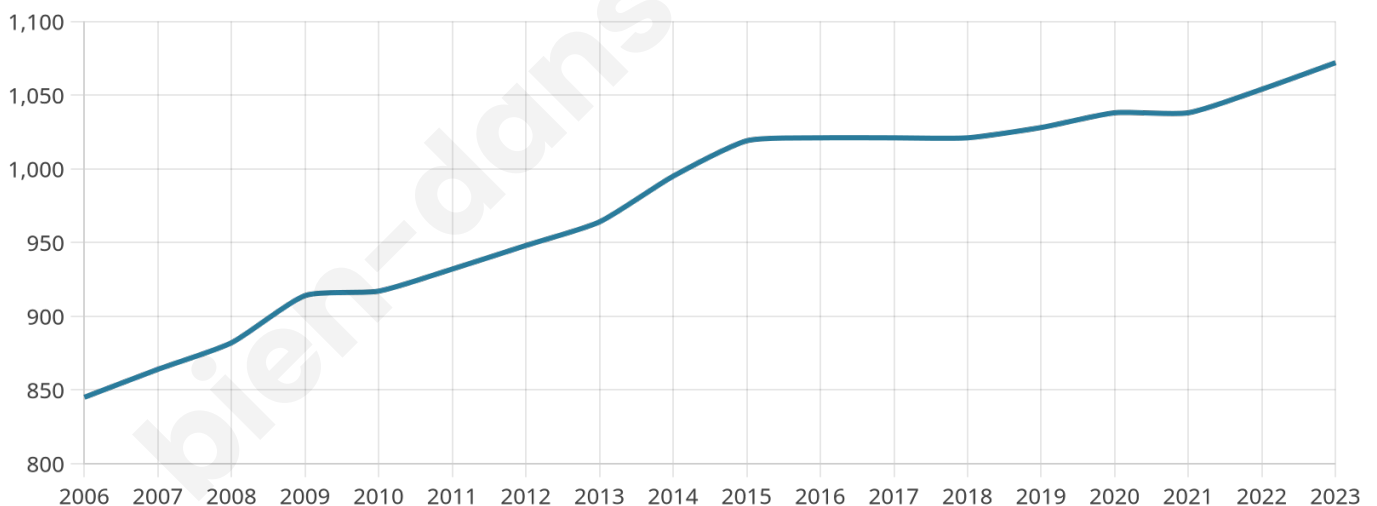
**45 h/km<sup>2</sup>**



Revenu moyen

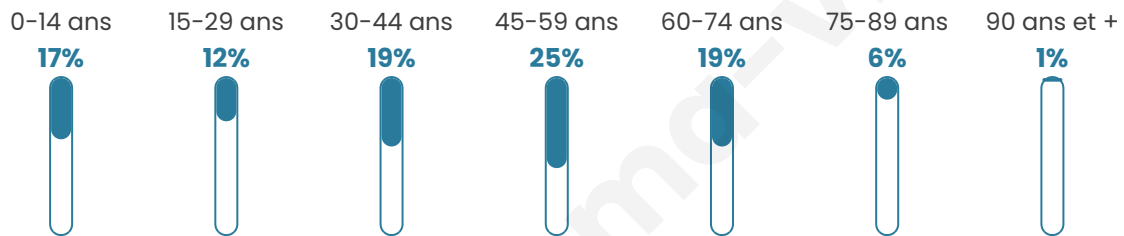
**26 690 €/an**

## Evolution du nombre d'habitants

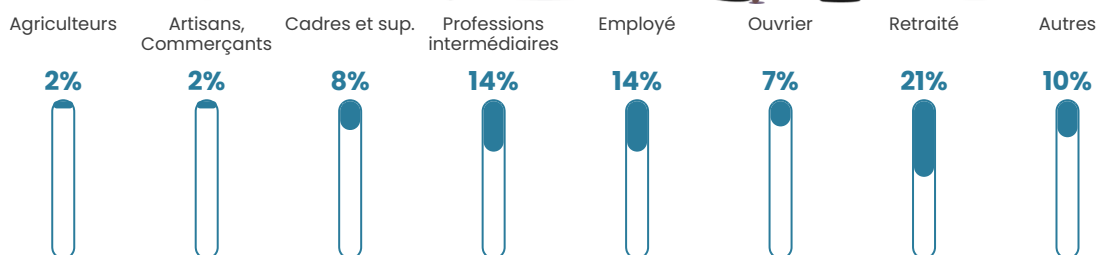


Sources : Institut national de la statistique et des études économiques (insee) selon Les dernières parutions officielles de 2024 portant sur les années 2020, 2021 et 2022.


## Tranche d'âge




## Activité professionnelle



## Niveau de diplôme





## Composition des ménages



# Profils électoraux

## Premier tour

	Jean-Luc MÉLENCHON	27.11 %
	Marine LE PEN	23.47 %
	Emmanuel MACRON	18.80 %
	Éric ZEMMOUR	9.77 %
	Yannick JADOT	5.54 %
	Jean LASSALLE	4.96 %
	Valérie PÉCRESE	3.21 %
	Anne HIDALGO	2.48 %
	Nicolas DUPONT- AIGNAN	2.04 %
	Fabien ROUSSEL	1.75 %
	Philippe POUTOU	0.73 %
	Nathalie ARTHAUD	0.15 %



### 869 inscrits

Participation : 81.47%

Votes blancs : 1.98%

Votes nuls : 1.13%

## Second tour

	Emmanuel MACRON	50,09 %
	Marine LE PEN	49,91 %

### 871 inscrits

Participation : 76.81%

Votes blancs : 8.52%

Votes nuls : 3.74%

# Sécurité



Agressions physiques / sexuelles

0



Cambriolages

0



Vols / dégradations

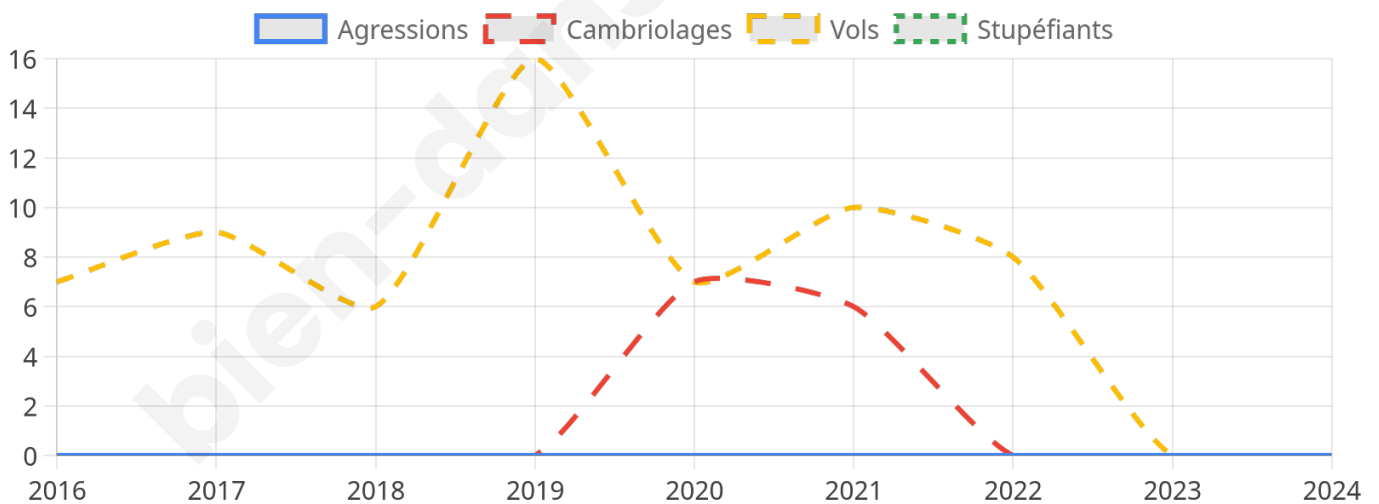
0



Stupéfiants

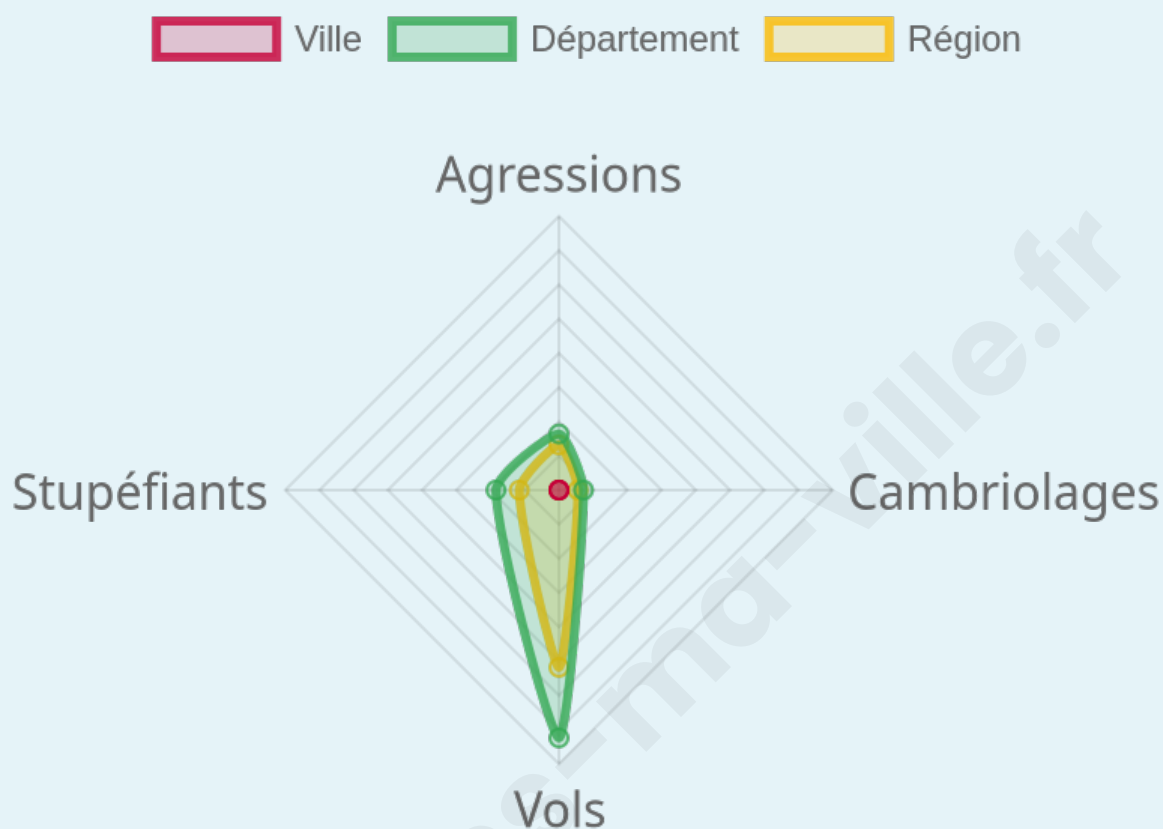
0

## Evolution du nombre d'infractions



## Pour comparer

(en proportion du nombre d'habitants)



Sources : Bases statistiques communale, départementale et régionale de la délinquance enregistrée par la police et la gendarmerie nationales selon les dernières parutions officielles de 2025 portant sur l'année 2024 ([data.gouv](https://data.gouv.fr)).

Agressions physiques / sexuelles : Violences sexuelles, coups et blessures volontaires intrafamiliaux, coups et blessures volontaires, autres coups, blessures volontaires et vols violents sans arme.

Cambriolages : Cambriolages de logements.

Vols : Vols avec armes, vols d'accessoires sur véhicules, vols dans les véhicules, vols de véhicules, vols sans violence contre des personnes, destructions, dégradations volontaires et escroqueries.

Stupéfiants : Trafic de stupéfiants dont (AFD) et usage de stupéfiants.

# Services à la population



## Commerce

Hypermarché	X <a href="#">Saint-Gély-du-Fesc</a> 14km
Supermarché	X <a href="#">Montarnaud</a> 5km
Superette	X <a href="#">Argelliers</a> 4km
Boulangerie	X <a href="#">Montarnaud</a> 4km
Boucherie	X <a href="#">Montarnaud</a> 4km
Restaurant	X <a href="#">Aniane</a> 4km
Garage	1
Station-service	X <a href="#">Montarnaud</a> 4km
Banque	X <a href="#">Gignac</a> 8km
La poste	1
Coiffeur	1
Tabac	X <a href="#">Argelliers</a> 4km
Bars / discothèque	X <a href="#">Montarnaud</a> 4km
Bibliothèque	X <a href="#">Grabels</a> 12km
Cinéma	X <a href="#">Saint-Gély-du-Fesc</a> 13km
Vétérinaire	X <a href="#">Montarnaud</a> 4km



## Santé

Pharmacie	X <a href="#">Montarnaud</a> 5km
Hôpital	X <a href="#">Vailhauquès</a> 6km
Laboratoire d'analyses médicales	X <a href="#">Gignac</a> 8km
Etablissement pour handicapé	X <a href="#">Gignac</a> 8km
EHPA	X <a href="#">Aniane</a> 5km
Médecin	X <a href="#">Montarnaud</a> 4km
Dentiste	X <a href="#">Montarnaud</a> 5km
Chirurgien	X <a href="#">Saint-Gély-du-Fesc</a> 13km
Dermatologue	X <a href="#">Gignac</a> 8km
Anesthésiste	X <a href="#">Montpellier</a> 17km
Gastro-entérologue	X <a href="#">Saint-Gély-du-Fesc</a> 13km
Gynécologue	X <a href="#">Saint-Guilhem-le-Désert</a> 11km
Cancérologue	X <a href="#">Castelnau-le-Lez</a> 20km
Neurologue	X <a href="#">Montpellier</a> 15km
Ophtalmologue	X <a href="#">Saint-Guilhem-le-Désert</a> 11km
ORL	X <a href="#">Montpellier</a> 14km
Cardiologue	X <a href="#">Saint-Gély-du-Fesc</a> 13km
Pédiatre	X <a href="#">Saint-Gély-du-Fesc</a> 13km
Pneumologue	X <a href="#">Montpellier</a> 15km
Psychologue	X <a href="#">Montarnaud</a> 4km
Radiologue	X <a href="#">Gignac</a> 9km
Rhumatologue	X <a href="#">Gignac</a> 8km
Sage-femme	X <a href="#">Montarnaud</a> 4km



## Éducation

Crèche	X <a href="#">Montarnaud</a> 4km
Ecole maternelle Public	X <a href="#">Montarnaud</a> 5km
Ecole maternelle Privé	X <a href="#">Frontignan</a> 26km
Ecole primaire Public	1
Ecole primaire Privé	X <a href="#">Gignac</a> 8km
Collège Public	X <a href="#">Montarnaud</a> 5km
Collège Privé	X <a href="#">Pignan</a> 13km
Lycée Public	X <a href="#">Gignac</a> 9km
Lycée Privé	X <a href="#">Gignac</a> 9km

Sources : Base Sirene des entreprises et de leurs établissements selon les dernières parutions officielles de 2025 portant sur l'année 2024 ([data.gouv](#)). Liste, localisation et tarifs des professionnels de santé selon les dernières parutions officielles de 2025 portant sur l'année 2024 ([opendatasoft](#)) et FINISS Extraction du Fichier des établissements selon les dernières parutions officielles de 2025 portant sur l'année 2024 ([data.gouv](#)). Adresse et géolocalisation des établissements d'enseignement du premier et second degrés selon les dernières parutions officielles de 2025 portant sur l'année 2024 ([data.education.gouv](#))

## Villes autour de La Boissière

Ville	Habitants	Superficie	Pop densité	Pop active	Taux chômage	Revenu moyen	Prix immobilier
Saint-Paul-et-Valmalle (5 avis)	1 394	12 km <sup>2</sup>	116 h/km <sup>2</sup>	47.6%	4.7%	25 710 €/an	2 756 €/m <sup>2</sup>
Montarnaud (1 avis)	4 208	27 km <sup>2</sup>	156 h/km <sup>2</sup>	46.7%	4%	24 730 €/an	2 970 €/m <sup>2</sup>
Argelliers (1 avis)	1 002	50 km <sup>2</sup>	20 h/km <sup>2</sup>	47.2%	4.5%	26 320 €/an	2 632 €/m <sup>2</sup>
Vailhauquès	2 722	16 km <sup>2</sup>	170 h/km <sup>2</sup>	46.7%	3.2%	27 230 €/an	2 882 €/m <sup>2</sup>
Aniane (3 avis)	2 979	30 km <sup>2</sup>	99 h/km <sup>2</sup>	45.4%	7.2%	22 130 €/an	2 313 €/m <sup>2</sup>
Puéchabon	509	31 km <sup>2</sup>	16 h/km <sup>2</sup>	47.2%	7.3%	21 260 €/an	1 797 €/m <sup>2</sup>
Combaillaux (1 avis)	2 001	9 km <sup>2</sup>	222 h/km <sup>2</sup>	46.6%	3%	29 020 €/an	2 938 €/m <sup>2</sup>
Aumelas	624	58 km <sup>2</sup>	11 h/km <sup>2</sup>	45.4%	5.8%	24 750 €/an	2 636 €/m <sup>2</sup>
Gignac (10 avis)	6 651	29 km <sup>2</sup>	229 h/km <sup>2</sup>	46.4%	6.5%	21 810 €/an	2 233 €/m <sup>2</sup>
Murviel-lès-Montpellier	2 075	10 km <sup>2</sup>	208 h/km <sup>2</sup>	46.9%	3.7%	25 830 €/an	2 531 €/m <sup>2</sup>
Saint-Jean-de-Fos (1 avis)	1 745	14 km <sup>2</sup>	125 h/km <sup>2</sup>	46.4%	5.2%	21 990 €/an	1 996 €/m <sup>2</sup>
Murles	353	24 km <sup>2</sup>	15 h/km <sup>2</sup>	43.6%	4.5%	28 130 €/an	2 473 €/m <sup>2</sup>
Saint-Bauzille-de-la-Sylve (1 avis)	947	8 km <sup>2</sup>	118 h/km <sup>2</sup>	43.8%	4.5%	22 740 €/an	1 714 €/m <sup>2</sup>
Viols-le-Fort (1 avis)	1 229	16 km <sup>2</sup>	77 h/km <sup>2</sup>	50%	3.9%	23 330 €/an	2 847 €/m <sup>2</sup>
Lagamas	111	4 km <sup>2</sup>	28 h/km <sup>2</sup>	49.5%	9%	24 950 €/an	2 817 €/m <sup>2</sup>

# Avis sur la ville de La Boissière



## Moyenne par critère



## Villes autour de La Boissière

Ville	Note globale	Sécurité	Éducation	Sport Loisir	Environnement	Vie pratique
Saint-Paul-et-Valmalle (5 avis)	3.3	<b>4.0</b>	3.2	2.6	3.8	3.0
Montarnaud (1 avis)	<b>4.6</b>	3.0	<b>5.0</b>	<b>5.0</b>	<b>5.0</b>	<b>5.0</b>
Argelliers (1 avis)	3.2	3.0	<b>4.0</b>	3.0	3.0	3.0
Vailhauquès	-	-	-	-	-	-
Aniane (3 avis)	<b>4.5</b>	<b>4.0</b>	<b>4.3</b>	<b>4.7</b>	<b>4.7</b>	<b>4.7</b>
Puéchabon	-	-	-	-	-	-
Combaillaux (1 avis)	3.8	3.0	<b>4.0</b>	<b>4.0</b>	<b>5.0</b>	3.0
Aumelas	-	-	-	-	-	-
Gignac (10 avis)	3.6	2.6	3.5	<b>4.3</b>	3.8	3.8
Murviel-lès-Montpellier	-	-	-	-	-	-
Saint-Jean-de-Fos (1 avis)	<b>4.2</b>	<b>4.0</b>	<b>4.0</b>	<b>4.0</b>	<b>5.0</b>	<b>4.0</b>
Murles	-	-	-	-	-	-
Saint-Bauzille-de-la-Sylve (1 avis)	<b>4.0</b>	<b>4.0</b>	<b>4.0</b>	<b>4.0</b>	<b>5.0</b>	3.0
Viols-le-Fort (1 avis)	<b>4.6</b>	<b>4.0</b>	<b>5.0</b>	<b>5.0</b>	<b>5.0</b>	<b>4.0</b>
Lagamas	-	-	-	-	-	-



# **Vous aimez votre ville ? Notez-la !**

Et faites-nous part de vos remarques constructives



Avec

**BIEN** dans  
ma **VILLE** 