



Version web

# Ville de Boisseuil

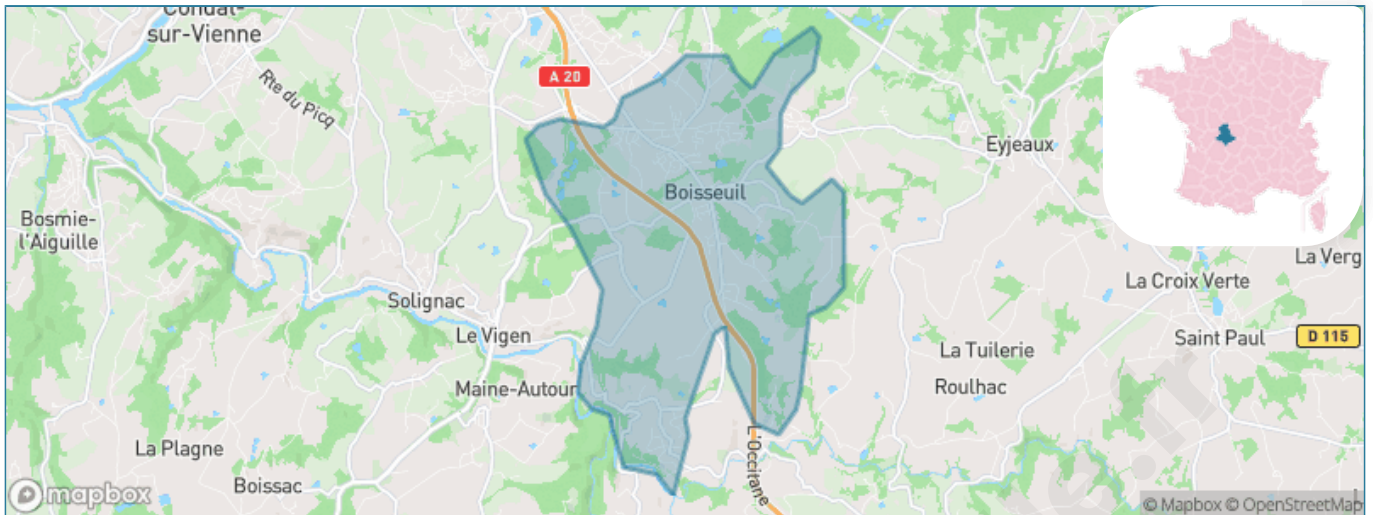
Présenté par

**BIEN** dans  
ma **VILLE** 

# Sommaire

Situation géographique .....	3
Statistiques sur la population .....	4
Evolution du nombre d'habitants .....	4
Tranche d'âge .....	5
0-14 ans .....	5
15-29 ans .....	5
30-44 ans .....	5
45-59 ans .....	5
60-74 ans .....	5
75-89 ans .....	5
90 ans et + .....	5
Activité professionnelle .....	5
Agriculteurs .....	5
Artisans, Commerçants .....	5
Cadres et sup. ....	5
Professions intermédiaires .....	5
Employé .....	5
Ouvrier .....	5
Retraité .....	5
Autres .....	5
Niveau de diplôme .....	6
Sans diplôme ou CEP .....	6
Brevet, BEPC, DNB .....	6
CAP-BEP ou équivalent .....	6
BAC ou équivalent .....	6
BAC+2 .....	6
BAC+3 ou +4 .....	6
BAC+5 ou plus .....	6
Composition des ménages .....	6
Couple sans enfant .....	6
Couple avec enfant(s) .....	6
Famille monoparentale .....	6
Colocation / Autre .....	6
Personnes seules .....	6
Profil électoraux .....	7
Premier tour .....	7
Sécurité .....	8
Evolution du nombre d'infractions .....	8
Pour comparer .....	9
Services à la population .....	10
Commerce .....	10
Éducation .....	10
Villes autour de Boisseuil .....	11
Avis sur la ville de Boisseuil .....	12
Moyenne par critère .....	12
Villes autour de Boisseuil .....	12
Répartition des avis par note .....	12
Répartition des avis par note .....	12

# Situation géographique



## i Informations clés

- **Région** : Nouvelle-Aquitaine
- **Département** : Haute-Vienne
- **Code postal** : 87220
- **Superficie** : 18 km<sup>2</sup>



# Statistiques sur la population



Nombre d'habitants

**3 010**



Age moyen

**42 ans**



Pop active

**47.7%**



Taux chômage

**3.7%**



Pop densité

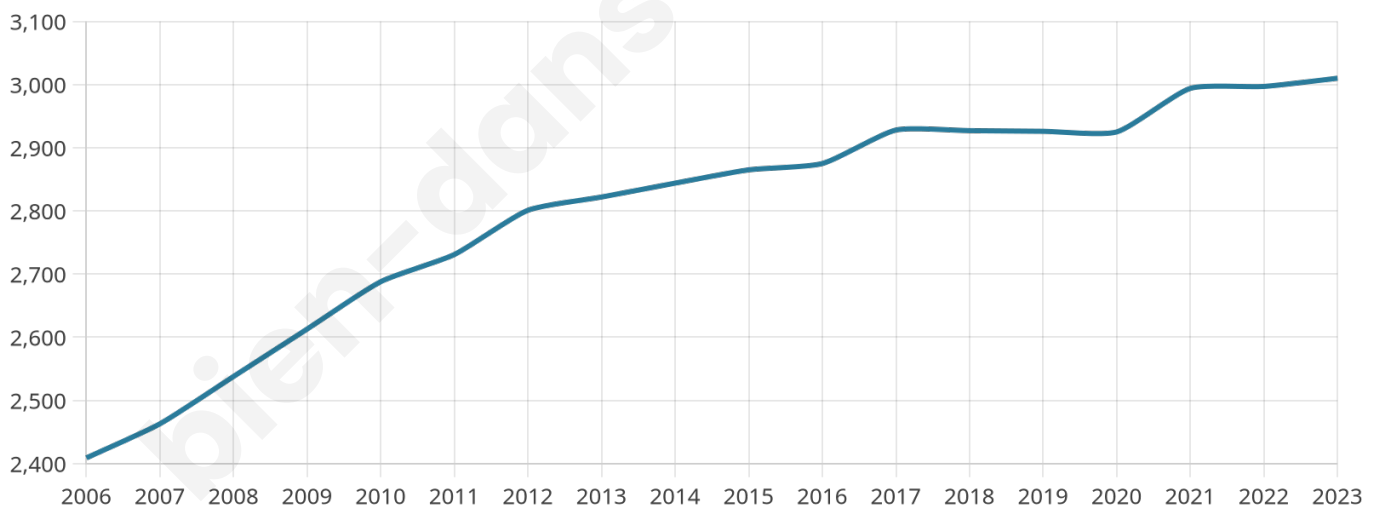
**167 h/km<sup>2</sup>**



Revenu moyen

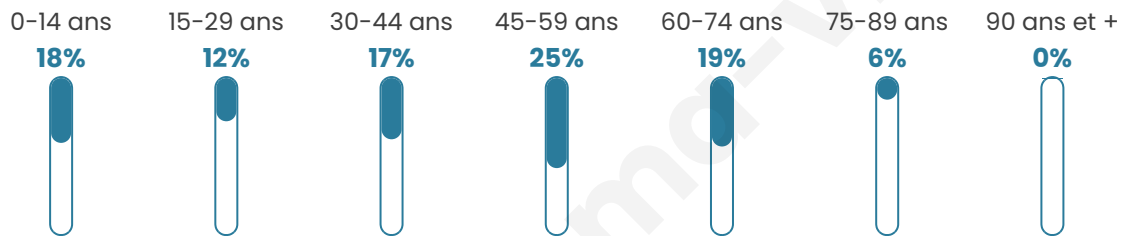
**26 950 €/an**

## Evolution du nombre d'habitants

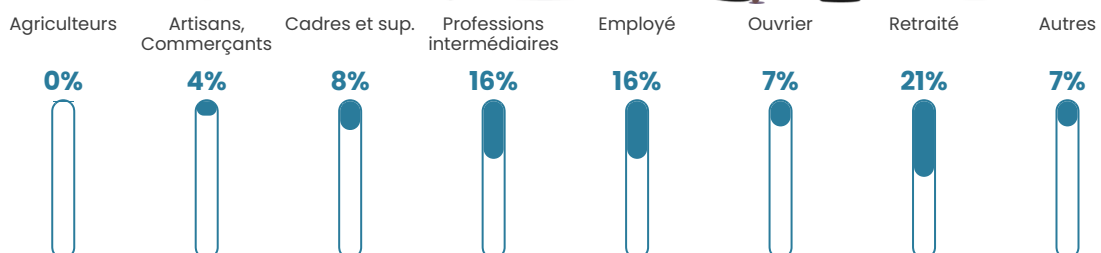


Sources : Institut national de la statistique et des études économiques (insee) selon Les dernières parutions officielles de 2024 portant sur les années 2020, 2021 et 2022.


## Tranche d'âge




## Activité professionnelle



## Niveau de diplôme














## Composition des ménages



# Profils électoraux

## Premier tour

	Emmanuel MACRON	32.38 %
	Marine LE PEN	21.53 %
	Jean-Luc MÉLENCHON	16.51 %
	Éric ZEMMOUR	5.45 %
	Valérie PÉCRESE	5.41 %
	Jean LASSALLE	4.20 %
	Yannick JADOT	4.05 %
	Fabien ROUSSEL	3.67 %
	Anne HIDALGO	3.38 %
	Nicolas DUPONT- AIGNAN	1.98 %
	Philippe POUTOU	0.82 %
	Nathalie ARTHAUD	0.63 %



### 2 505 inscrits

Participation : 85.27%

Votes blancs : 2.01%

Votes nuls : 0.98%

## Second tour

	Emmanuel MACRON	64,25 %
	Marine LE PEN	35,75 %

### 2 506 inscrits

Participation : 82.32%

Votes blancs : 8.43%

Votes nuls : 3.83%

# Sécurité



Agressions physiques / sexuelles

**0**



Cambriolages

**18**



Vols / dégradations

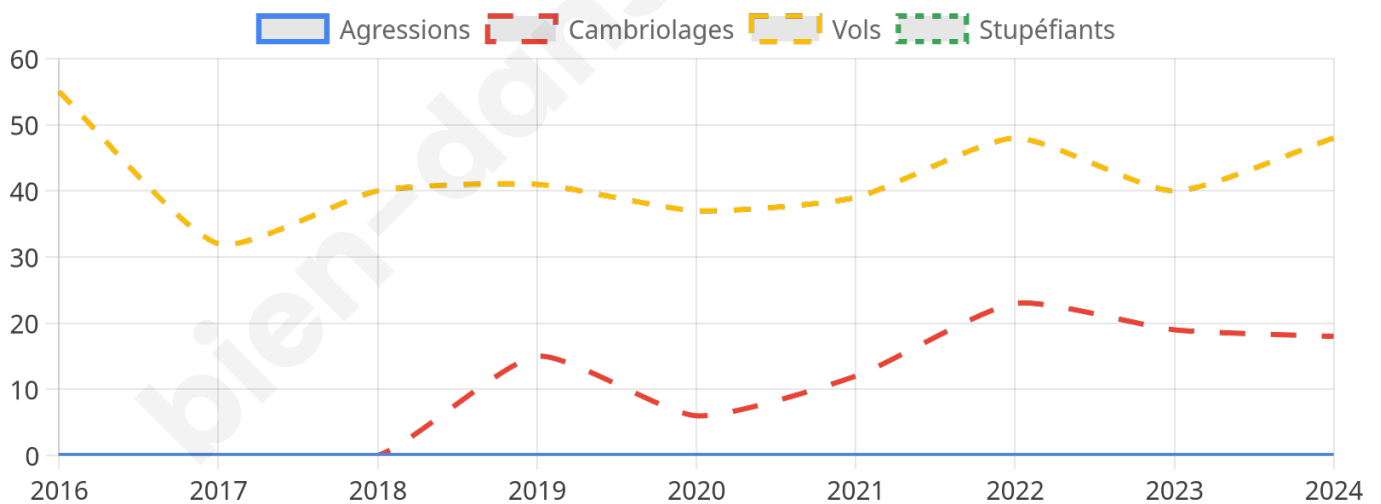
**48**



Stupéfiants

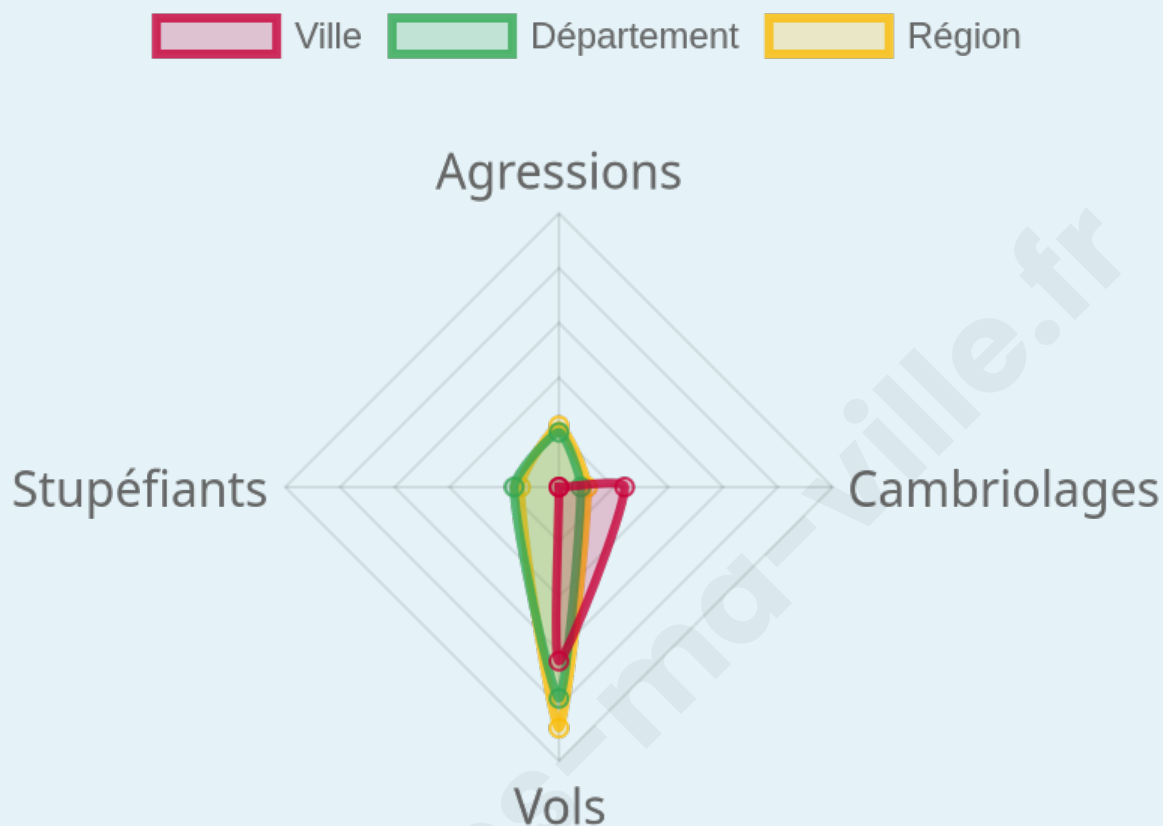
**0**

## Evolution du nombre d'infractions



## Pour comparer

(en proportion du nombre d'habitants)



Sources : Bases statistiques communale, départementale et régionale de la délinquance enregistrée par la police et la gendarmerie nationales selon les dernières parutions officielles de 2025 portant sur l'année 2024 ([data.gouv](https://data.gouv.fr)).

Agressions physiques / sexuelles : Violences sexuelles, coups et blessures volontaires intrafamiliaux, coups et blessures volontaires, autres coups, blessures volontaires et vols violents sans arme.

Cambriolages : Cambriolages de logements.

Vols : Vols avec armes, vols d'accessoires sur véhicules, vols dans les véhicules, vols de véhicules, vols sans violence contre des personnes, destructions, dégradations volontaires et escroqueries.

Stupéfiants : Trafic de stupéfiants dont (AFD) et usage de stupéfiants.

# Services à la population



## Commerce

Hypermarché	<b>1</b>
Supermarché	X <a href="#">Le Vigen</a> 3km
Superette	<b>1</b>
Boulangerie	<b>2</b>
Boucherie	X <a href="#">Le Vigen</a> 3km
Restaurant	<b>3</b>
Garage	<b>4</b>
Station-service	<b>1</b>
Banque	X <a href="#">Cesson</a> 1km
La poste	<b>3</b>
Coiffeur	<b>4</b>
Tabac	<b>1</b>
Bars / discothèque	<b>1</b>
Bibliothèque	X <a href="#">Limoges</a> 6km
Cinéma	X <a href="#">Limoges</a> 8km
Vétérinaire	X <a href="#">Le Vigen</a> 2km



## Santé

Pharmacie	<b>1</b>
Hôpital	X <a href="#">Limoges</a> 8km
Laboratoire d'analyses médicales	X <a href="#">Limoges</a> 6km
Etablissement pour handicapé	X <a href="#">Limoges</a> 5km
EHPA	<b>1</b>
Médecin	<b>3</b>
Dentiste	X <a href="#">Feytiat</a> 5km
Chirurgien	X <a href="#">Limoges</a> 6km
Dermatologue	X <a href="#">Limoges</a> 6km
Anesthésiste	X <a href="#">Limoges</a> 6km
Gastro-entérologue	X <a href="#">Limoges</a> 6km
Gynécologue	X <a href="#">Limoges</a> 8km
Cancérologue	X <a href="#">Limoges</a> 6km
Neurologue	X <a href="#">Limoges</a> 6km
Ophthalmologue	X <a href="#">Limoges</a> 6km
ORL	X <a href="#">Limoges</a> 6km
Cardiologue	X <a href="#">Limoges</a> 6km
Pédiatre	X <a href="#">Limoges</a> 7km
Pneumologue	X <a href="#">Limoges</a> 6km
Psychologue	X <a href="#">Limoges</a> 5km
Radiologue	X <a href="#">Limoges</a> 6km
Rhumatologue	X <a href="#">Limoges</a> 6km
Sage-femme	X <a href="#">Limoges</a> 6km



## Éducation

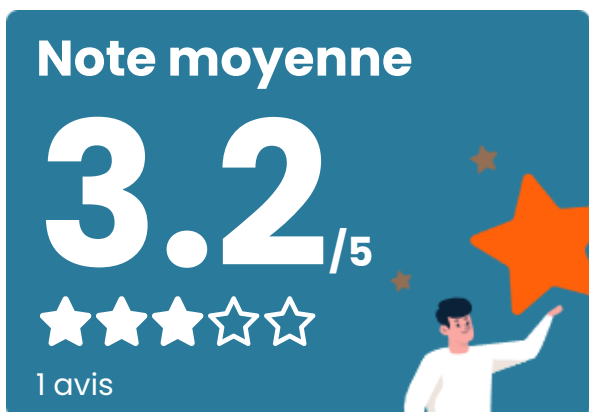
Crèche	<b>1</b>
Ecole maternelle Public	X <a href="#">Feytiat</a> 4km
Ecole maternelle Privé	X <a href="#">Limoges</a> 10km
Ecole primaire Public	<b>1</b>
Ecole primaire Privé	X <a href="#">Le Vigen</a> 3km
Collège Public	X <a href="#">Limoges</a> 6km
Collège Privé	X <a href="#">Le Vigen</a> 2km
Lycée Public	X <a href="#">Limoges</a> 6km
Lycée Privé	X <a href="#">Limoges</a> 6km

Sources : Base Sirene des entreprises et de leurs établissements selon les dernières parutions officielles de 2025 portant sur l'année 2024 ([data.gouv](#)). Liste, localisation et tarifs des professionnels de santé selon les dernières parutions officielles de 2025 portant sur l'année 2024 ([opendatasoft](#)) et FINISS Extraction du Fichier des établissements selon les dernières parutions officielles de 2025 portant sur l'année 2024 ([data.gouv](#)). Adresse et géolocalisation des établissements d'enseignement du premier et second degrés selon les dernières parutions officielles de 2025 portant sur l'année 2024 ([data.education.gouv](#))

## Villes autour de Boisseuil

Ville	Habitants	Superficie	Pop densité	Pop active	Taux chômage	Revenu moyen	Prix immobilier
Le Vigen	2 310	29 km <sup>2</sup>	80 h/km <sup>2</sup>	46%	2.6%	25 640 €/an	1 294 €/m <sup>2</sup>
Feytiat (1 avis)	6 176	24 km <sup>2</sup>	257 h/km <sup>2</sup>	42.1%	3.4%	24 630 €/an	1 567 €/m <sup>2</sup>
Solignac	1 552	16 km <sup>2</sup>	97 h/km <sup>2</sup>	50.2%	4.1%	25 220 €/an	1 495 €/m <sup>2</sup>
Eyjeaux (2 avis)	1 345	24 km <sup>2</sup>	56 h/km <sup>2</sup>	49.1%	2.4%	24 610 €/an	1 755 €/m <sup>2</sup>
Saint-Hilaire-Bonneval	1 010	28 km <sup>2</sup>	36 h/km <sup>2</sup>	49.9%	2.3%	24 420 €/an	1 311 €/m <sup>2</sup>
Aureil	1 045	10 km <sup>2</sup>	105 h/km <sup>2</sup>	50.2%	2.7%	25 340 €/an	1 459 €/m <sup>2</sup>
Condat-sur-Vienne (6 avis)	5 281	15 km <sup>2</sup>	352 h/km <sup>2</sup>	44.2%	3.4%	24 810 €/an	1 626 €/m <sup>2</sup>
Panazol (7 avis)	11 342	20 km <sup>2</sup>	567 h/km <sup>2</sup>	39%	4.1%	24 410 €/an	1 674 €/m <sup>2</sup>
Bosmie-l'Aiguille (4 avis)	2 667	8 km <sup>2</sup>	333 h/km <sup>2</sup>	46.6%	3.2%	24 930 €/an	1 486 €/m <sup>2</sup>
Pierre-Bufferière	1 139	5 km <sup>2</sup>	228 h/km <sup>2</sup>	47.1%	3.2%	22 480 €/an	1 075 €/m <sup>2</sup>
Saint-Paul	1 235	37 km <sup>2</sup>	33 h/km <sup>2</sup>	46.2%	3.6%	23 630 €/an	1 153 €/m <sup>2</sup>
Saint-Jean-Ligoure (1 avis)	505	30 km <sup>2</sup>	17 h/km <sup>2</sup>	49.7%	3.2%	22 510 €/an	1 046 €/m <sup>2</sup>
Isle (4 avis)	7 995	20 km <sup>2</sup>	400 h/km <sup>2</sup>	39.8%	3.8%	25 190 €/an	1 762 €/m <sup>2</sup>
Saint-Maurice-les-Brousses	1 041	10 km <sup>2</sup>	104 h/km <sup>2</sup>	52.5%	2.8%	22 990 €/an	1 618 €/m <sup>2</sup>
Limoges (137 avis)	129 937	78 km <sup>2</sup>	1 666 h/km <sup>2</sup>	43.3%	7.1%	20 590 €/an	1 454 €/m <sup>2</sup>

# Avis sur la ville de Boisseuil



## Moyenne par critère



## Villes autour de Boisseuil

Ville	Note globale	Sécurité	Éducation	Sport Loisir	Environnement	Vie pratique
Le Vigen	-	-	-	-	-	-
Feytiat (1 avis)	3.0	<b>4.0</b>	3.0	2.0	<b>4.0</b>	2.0
Solignac	-	-	-	-	-	-
Eyjeaux (2 avis)	2.9	3.0	3.5	3.0	2.5	2.5
Saint-Hilaire-Bonneval	-	-	-	-	-	-
Aureil	-	-	-	-	-	-
Condat-sur-Vienne (6 avis)	<b>4.0</b>	3.8	<b>4.0</b>	<b>4.2</b>	<b>4.3</b>	3.7
Panazol (7 avis)	<b>4.0</b>	3.7	3.9	<b>4.1</b>	<b>4.1</b>	<b>4.1</b>
Bosmie-l'Aiguille (4 avis)	3.3	3.3	3.5	3.3	3.3	3.3
Pierre-Buffière	-	-	-	-	-	-
Saint-Paul	-	-	-	-	-	-
Saint-Jean-Ligoure (1 avis)	2.6	3.0	<b>4.0</b>	2.0	<b>4.0</b>	<b>0.0</b>
Isle (4 avis)	2.5	2.5	2.8	3.3	2.0	1.8
Saint-Maurice-les-Brousses	-	-	-	-	-	-
Limoges (137 avis)	3.4	3.3	3.5	3.4	3.6	3.4



# **Vous aimez votre ville ? Notez-la !**

Et faites-nous part de vos remarques constructives



Avec

**BIEN** dans ma **VILLE** 