



Version web

# Ville de Boisset

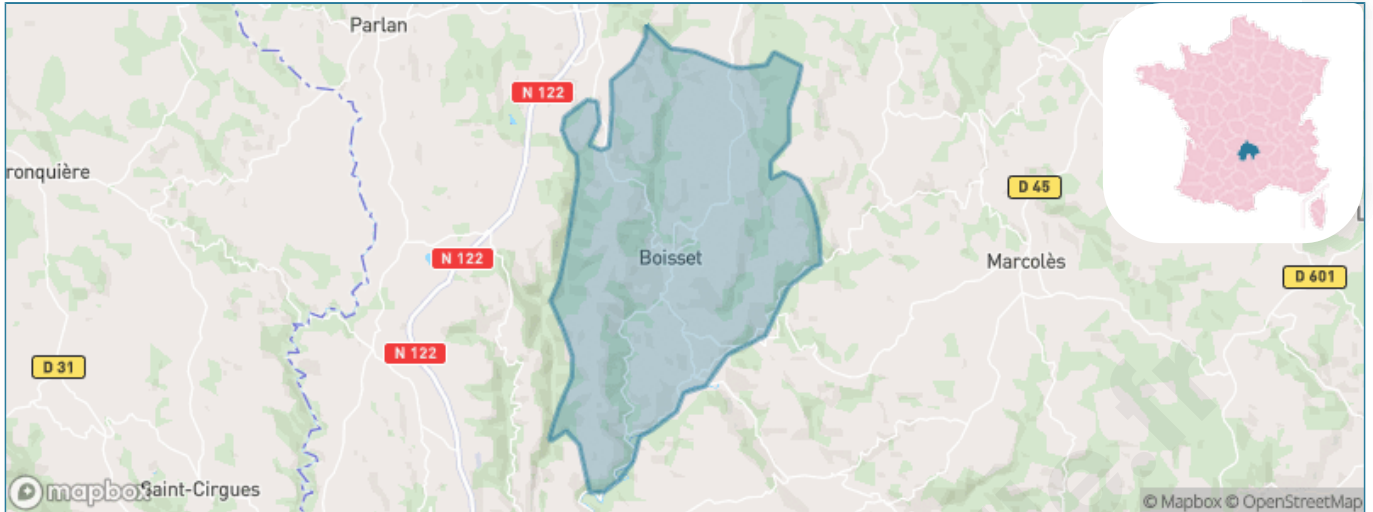
Présenté par

**BIEN** dans  
ma **VILLE** 

# Sommaire

Situation géographique .....	3
Statistiques sur la population .....	4
Evolution du nombre d'habitants .....	4
Tranche d'âge .....	5
0-14 ans .....	5
15-29 ans .....	5
30-44 ans .....	5
45-59 ans .....	5
60-74 ans .....	5
75-89 ans .....	5
90 ans et + .....	5
Activité professionnelle .....	5
Agriculteurs .....	5
Artisans, Commerçants .....	5
Cadres et sup. ....	5
Professions intermédiaires .....	5
Employé .....	5
Ouvrier .....	5
Retraité .....	5
Autres .....	5
Niveau de diplôme .....	6
Sans diplôme ou CEP .....	6
Brevet, BEPC, DNB .....	6
CAP-BEP ou équivalent .....	6
BAC ou équivalent .....	6
BAC+2 .....	6
BAC+3 ou +4 .....	6
BAC+5 ou plus .....	6
Composition des ménages .....	6
Couple sans enfant .....	6
Couple avec enfant(s) .....	6
Famille monoparentale .....	6
Colocation / Autre .....	6
Personnes seules .....	6
Profils électoraux .....	7
Premier tour .....	7
Sécurité .....	8
Evolution du nombre d'infractions .....	8
Pour comparer .....	9
Services à la population .....	10
Commerce .....	10
Éducation .....	10
Villes autour de Boisset .....	11

# Situation géographique



## i Informations clés

- **Région** : Auvergne-Rhône-Alpes
- **Département** : Cantal
- **Code postal** : 15600
- **Superficie** : 37 km<sup>2</sup>



# Statistiques sur la population



Nombre d'habitants

**665**



Age moyen

**48 ans**



Pop active

**39.1%**



Taux chômage

**2.8%**



Pop densité

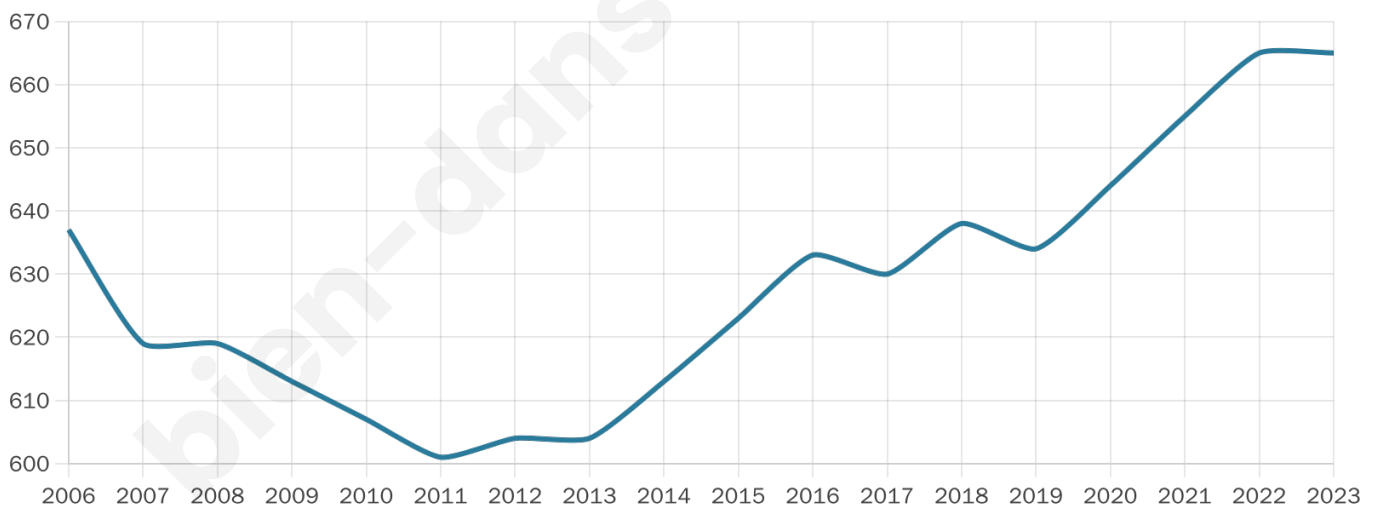
**18 h/km<sup>2</sup>**



Revenu moyen

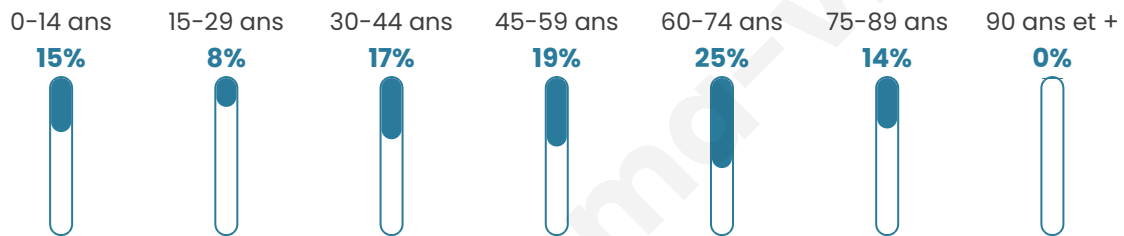
**19 620 €/an**

## Evolution du nombre d'habitants

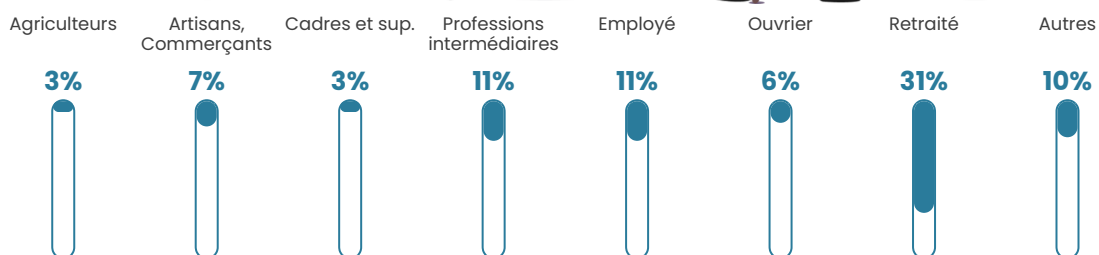


Sources : Institut national de la statistique et des études économiques (insee) selon Les dernières parutions officielles de 2024 portant sur les années 2020, 2021 et 2022.


## Tranche d'âge




## Activité professionnelle



## Niveau de diplôme



## Composition des ménages





# Profils électoraux

## Premier tour

	Emmanuel MACRON	28.07 %
	Marine LE PEN	25.00 %
	Jean-Luc MÉLENCHON	14.39 %
	Jean LASSALLE	9.20 %
	Valérie PÉCRESSÉ	6.60 %
	Éric ZEMMOUR	4.48 %
	Fabien ROUSSEL	3.30 %
	Yannick JADOT	3.30 %
	Anne HIDALGO	3.07 %
	Nicolas DUPONT- AIGNAN	1.65 %
	Philippe POUTOU	0.94 %
	Nathalie ARTHAUD	0.00 %

## Second tour

	Emmanuel MACRON	58,09 %
	Marine LE PEN	41,91 %

### 541 inscrits

Participation : 75.79%

Votes blancs : 5.61%

Votes nuls : 2.44%

### 542 inscrits

Participation : 79.89%

Votes blancs : 1.62%

Votes nuls : 0.46%

# Sécurité



Agressions physiques / sexuelles

0



Cambriolages

0



Vols / dégradations

0



Stupéfiants

0

## Evolution du nombre d'infractions



## Pour comparer

(en proportion du nombre d'habitants)

■ Ville ■ Département ■ Région



Sources : Bases statistiques communale, départementale et régionale de la délinquance enregistrée par la police et la gendarmerie nationales selon les dernières parutions officielles de 2025 portant sur l'année 2024 ([data.gouv](https://data.gouv.fr)).

Agressions physiques / sexuelles : Violences sexuelles, coups et blessures volontaires intrafamiliaux, coups et blessures volontaires, autres coups, blessures volontaires et vols violents sans arme.

Cambriolages : Cambriolages de logements.

Vols : Vols avec armes, vols d'accessoires sur véhicules, vols dans les véhicules, vols de véhicules, vols sans violence contre des personnes, destructions, dégradations volontaires et escroqueries.

Stupéfiants : Trafic de stupéfiants dont (AFD) et usage de stupéfiants.

# Services à la population



## Commerce

Hypermarché	X <a href="#">Aurillac</a> 18km
Supermarché	X <a href="#">Saint-Étienne-de-Maurs</a> 9km
Superette	X <a href="#">Marcolès</a> 8km
Boulangerie	1
Boucherie	1
Restaurant	X <a href="#">Leynhac</a> 5km
Garage	1
Station-service	X <a href="#">Le Rouget-Pers</a> 8km
Banque	X <a href="#">Le Rouget-Pers</a> 8km
La poste	X <a href="#">Prunet</a> 17km
Coiffeur	1
Tabac	X <a href="#">Le Rouget-Pers</a> 9km
Bars / discothèque	1
Bibliothèque	X <a href="#">Aurillac</a> 19km
Cinéma	X <a href="#">Aurillac</a> 22km
Vétérinaire	X <a href="#">Saint-Mamet-la-Salvetat</a> 7km



## Santé

Pharmacie	X <a href="#">Le Rouget-Pers</a> 8km
Hôpital	X <a href="#">Aurillac</a> 22km
Laboratoire d'analyses médicales	X <a href="#">Aurillac</a> 19km
Etablissement pour handicapé	1
EHPA	X <a href="#">Le Rouget-Pers</a> 8km
Médecin	X <a href="#">Maurs</a> 9km
Dentiste	X <a href="#">Le Rouget-Pers</a> 8km
Chirurgien	X <a href="#">Aurillac</a> 20km
Dermatologue	X <a href="#">Aurillac</a> 22km
Anesthésiste	X <a href="#">Aurillac</a> 20km
Gastro-entérologue	X <a href="#">Aurillac</a> 20km
Gynécologue	X <a href="#">Aurillac</a> 20km
Cancérologue	X <a href="#">Aurillac</a> 20km
Neurologue	X <a href="#">Rodez</a> 54km
Ophtalmologue	X <a href="#">Aurillac</a> 20km
ORL	X <a href="#">Aurillac</a> 20km
Cardiologue	X <a href="#">Aurillac</a> 20km
Pédiatre	X <a href="#">Maurs</a> 9km
Pneumologue	X <a href="#">Saint-Mamet-la-Salvetat</a> 9km
Psychologue	X <a href="#">Aurillac</a> 20km
Radiologue	X <a href="#">Aurillac</a> 20km
Rhumatologue	X <a href="#">Aurillac</a> 20km
Sage-femme	X <a href="#">Maurs</a> 9km



## Éducation

Crèche	X <a href="#">Parlan</a> 8km
Ecole maternelle Public	X <a href="#">Latronquière</a> 14km
Ecole maternelle Privé	X <a href="#">Molières</a> 26km
Ecole primaire Public	1
Ecole primaire Privé	X <a href="#">Aurillac</a> 20km
Collège Public	X <a href="#">Maurs</a> 9km
Collège Privé	X <a href="#">Aurillac</a> 21km
Lycée Public	X <a href="#">Aurillac</a> 22km
Lycée Privé	X <a href="#">Aurillac</a> 21km

Sources : Base Sirene des entreprises et de leurs établissements selon les dernières parutions officielles de 2025 portant sur l'année 2024 ([data.gouv](#)). Liste, localisation et tarifs des professionnels de santé selon les dernières parutions officielles de 2025 portant sur l'année 2024 ([opendatasoft](#)) et FINISS Extraction du Fichier des établissements selon les dernières parutions officielles de 2025 portant sur l'année 2024 ([data.gouv](#)). Adresse et géolocalisation des établissements d'enseignement du premier et second degrés selon les dernières parutions officielles de 2025 portant sur l'année 2024 ([data.education.gouv](#))

## Villes autour de Boisset

Ville	Habitants	Superficie	Pop densité	Pop active	Taux chômage	Revenu moyen	Prix immobilier
Rouziers	107	8 km <sup>2</sup>	13 h/km <sup>2</sup>	50.5%	2.8%	18 820 €/an	3 356 €/m <sup>2</sup>
Saint-Julien-de-Toursac	103	9 km <sup>2</sup>	11 h/km <sup>2</sup>	41.7%	2.9%	22 370 €/an	1 438 €/m <sup>2</sup>
Cayrols	297	9 km <sup>2</sup>	33 h/km <sup>2</sup>	49.2%	4%	21 690 €/an	649 €/m <sup>2</sup>
Vitrac	268	17 km <sup>2</sup>	16 h/km <sup>2</sup>	46.3%	2.2%	21 720 €/an	1 645 €/m <sup>2</sup>
Leynhac	297	27 km <sup>2</sup>	11 h/km <sup>2</sup>	46.1%	3.4%	18 520 €/an	806 €/m <sup>2</sup>
Saint-Antoine	84	7 km <sup>2</sup>	12 h/km <sup>2</sup>	28.6%	1.2%	NC	982 €/m <sup>2</sup>
Marcolès (2 avis)	600	52 km <sup>2</sup>	12 h/km <sup>2</sup>	42.8%	3%	20 290 €/an	965 €/m <sup>2</sup>
Quézac	344	16 km <sup>2</sup>	22 h/km <sup>2</sup>	48.5%	6.1%	20 390 €/an	967 €/m <sup>2</sup>
Saint-Hilaire	65	7 km <sup>2</sup>	9 h/km <sup>2</sup>	46.2%	3.1%	NC	NC
Le Rouget-Pers (1 avis)	1 297	24 km <sup>2</sup>	54 h/km <sup>2</sup>	37.6%	2.7%	21 640 €/an	1 302 €/m <sup>2</sup>
Saint-Mamet-la-Salvetat (1 avis)	1 527	51 km <sup>2</sup>	30 h/km <sup>2</sup>	50.9%	3.1%	22 440 €/an	1 298 €/m <sup>2</sup>
Bessonies	72	7 km <sup>2</sup>	10 h/km <sup>2</sup>	37.5%	1.4%	NC	638 €/m <sup>2</sup>
Mauris (1 avis)	2 174	30 km <sup>2</sup>	72 h/km <sup>2</sup>	37%	2.8%	20 720 €/an	1 111 €/m <sup>2</sup>
Roumégoux	336	13 km <sup>2</sup>	26 h/km <sup>2</sup>	46.4%	1.5%	21 940 €/an	718 €/m <sup>2</sup>
Parlan (2 avis)	475	24 km <sup>2</sup>	20 h/km <sup>2</sup>	41.9%	2.3%	20 970 €/an	1 339 €/m <sup>2</sup>

bien-dans-ma-ville.fr



# **Vous aimez votre ville ? Notez-la !**

Et faites-nous part de vos remarques constructives



Avec

**BIEN** dans  
ma **VILLE** 