



Version web

Ville de Bois-de-la-Pierre

Présenté par

BIEN dans
ma **VILLE** 

Sommaire

Situation géographique	3
Statistiques sur la population	4
Evolution du nombre d'habitants	4
Tranche d'âge	5
0-14 ans	5
15-29 ans	5
30-44 ans	5
45-59 ans	5
60-74 ans	5
75-89 ans	5
90 ans et +	5
Activité professionnelle	5
Agriculteurs	5
Artisans, Commerçants	5
Cadres et sup.	5
Professions intermédiaires	5
Employé	5
Ouvrier	5
Retraité	5
Autres	5
Niveau de diplôme	6
Sans diplôme ou CEP	6
Brevet, BEPC, DNB	6
CAP-BEP ou équivalent	6
BAC ou équivalent	6
BAC+2	6
BAC+3 ou +4	6
BAC+5 ou plus	6
Composition des ménages	6
Couple sans enfant	6
Couple avec enfant(s)	6
Famille monoparentale	6
Colocation / Autre	6
Personnes seules	6
Profil électoraux	7
Premier tour	7
Sécurité	8
Evolution du nombre d'infractions	8
Pour comparer	9
Services à la population	10
Commerce	10
Éducation	10
Villes autour de Bois-de-la-Pierre	11
Avis sur la ville de Bois-de-la-Pierre	12
Moyenne par critère	12
Villes autour de Bois-de-la-Pierre	12
Répartition des avis par note	12
Répartition des avis par note	12

Situation géographique



i Informations clés

- **Région** : Occitanie
- **Département** : Haute-Garonne
- **Code postal** : 31390
- **Superficie** : 7 km²



Statistiques sur la population



Nombre d'habitants

470



Age moyen

41 ans



Pop active

50.6%



Taux chômage

5.3%



Pop densité

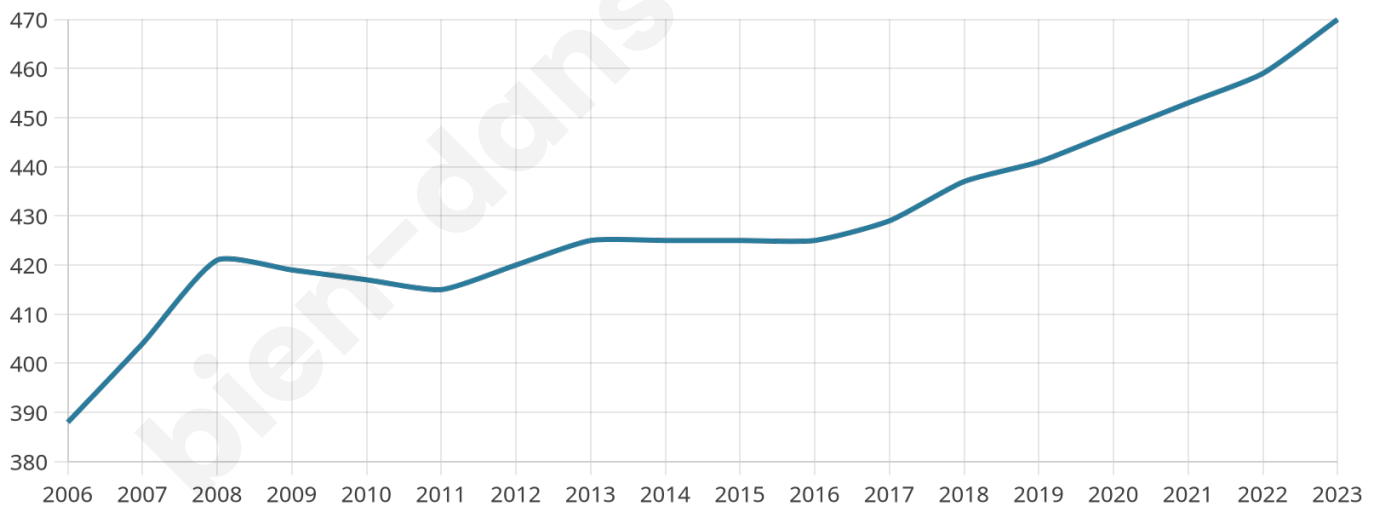
67 h/km²



Revenu moyen

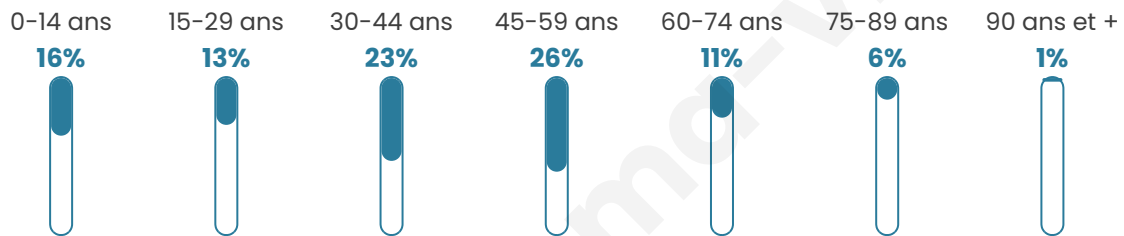
23 160 €/an

Evolution du nombre d'habitants

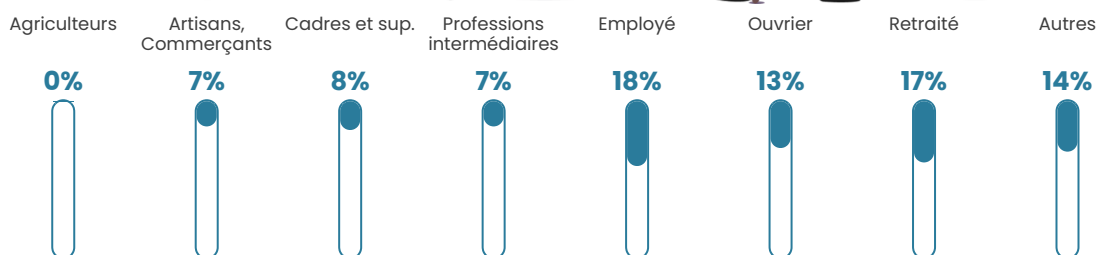


Sources : Institut national de la statistique et des études économiques (insee) selon Les dernières parutions officielles de 2024 portant sur les années 2020, 2021 et 2022.


Tranche d'âge



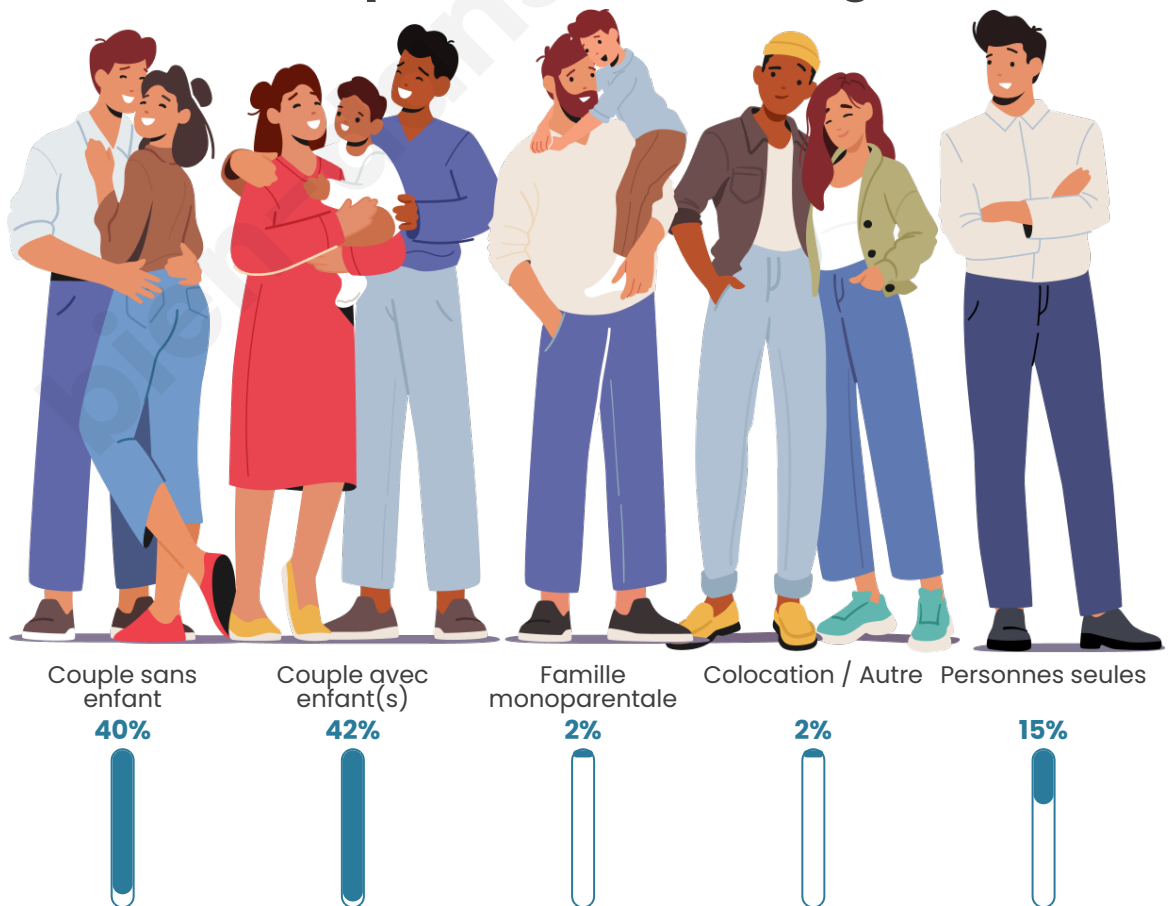
Activité professionnelle



Niveau de diplôme















Composition des ménages



Profils électoraux

Premier tour

	Marine LE PEN	37.76 %
	Emmanuel MACRON	19.09 %
	Jean-Luc MÉLENCHON	18.67 %
	Jean LASSALLE	5.81 %
	Éric ZEMMOUR	5.81 %
	Anne HIDALGO	3.73 %
	Yannick JADOT	3.32 %
	Fabien ROUSSEL	2.07 %
	Valérie PÉCRESSE	1.66 %
	Nicolas DUPONT-AIGNAN	1.66 %
	Philippe POUTOU	0.41 %
	Nathalie ARTHAUD	0.00 %



306 inscrits

Participation : 80.72%

Votes blancs : 1.62%

Votes nuls : 0.81%

Second tour

	Emmanuel MACRON	36,41 %
	Marine LE PEN	63,59 %

306 inscrits

Participation : 78.43%

Votes blancs : 5%

Votes nuls : 4.58%

Sécurité



Agressions physiques / sexuelles

0



Cambriolages

0



Vols / dégradations

0



Stupéfiants

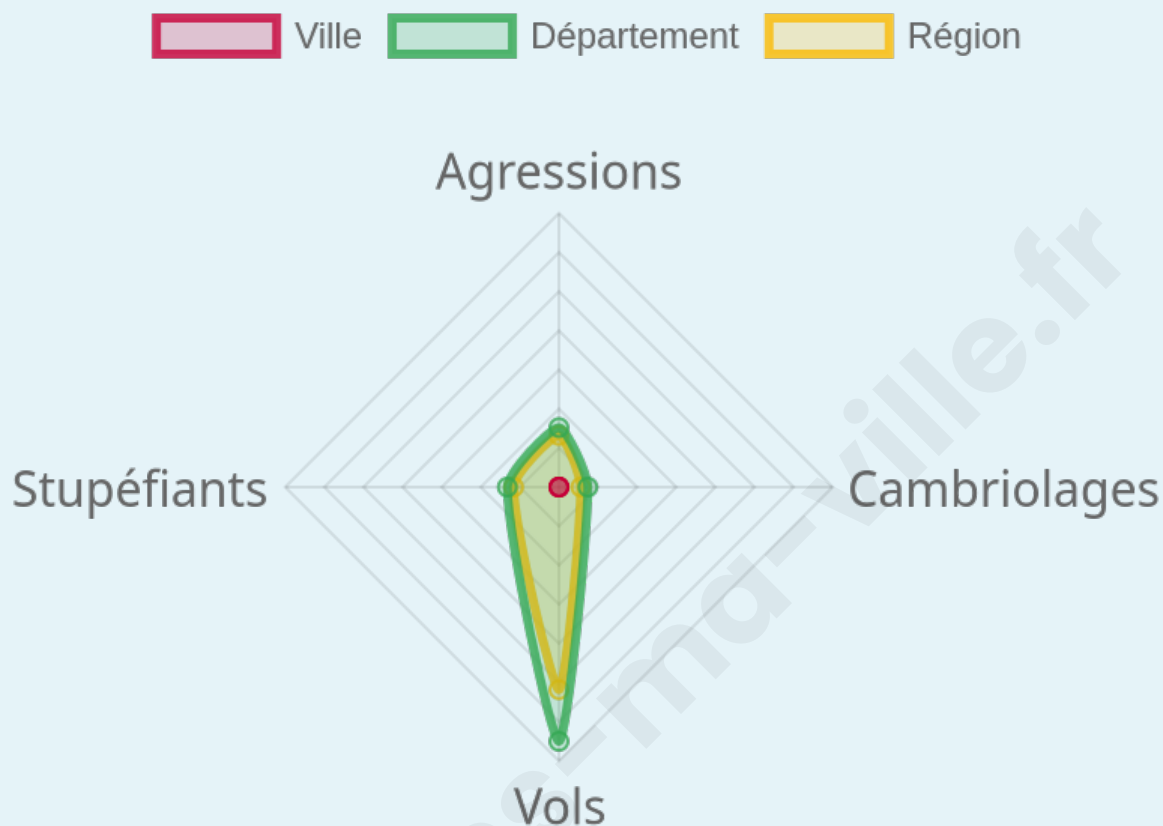
0

Evolution du nombre d'infractions



Pour comparer

(en proportion du nombre d'habitants)



Sources : Bases statistiques communale, départementale et régionale de la délinquance enregistrée par la police et la gendarmerie nationales selon les dernières parutions officielles de 2025 portant sur l'année 2024 ([data.gouv](https://data.gouv.fr)).

Agressions physiques / sexuelles : Violences sexuelles, coups et blessures volontaires intrafamiliaux, coups et blessures volontaires, autres coups, blessures volontaires et vols violents sans arme.

Cambriolages : Cambriolages de logements.

Vols : Vols avec armes, vols d'accessoires sur véhicules, vols dans les véhicules, vols de véhicules, vols sans violence contre des personnes, destructions, dégradations volontaires et escroqueries.

Stupéfiants : Trafic de stupéfiants dont (AFD) et usage de stupéfiants.

Services à la population



Commerce

Hypermarché	X Carbonne 7km
Supermarché	X Longages 7km
Superette	X Bérat 2km
Boulangerie	X Bérat 4km
Boucherie	X Labastide-Clermont 2km
Restaurant	X Gratens 5km
Garage	1
Station-service	X Rieumes 8km
Banque	X Rieumes 7km
La poste	X Longages 7km
Coiffeur	1
Tabac	X Bérat 4km
Bars / discothèque	X Bérat 2km
Bibliothèque	X Muret 19km
Cinéma	X Bérat 4km
Vétérinaire	X Bérat 3km



Santé

Pharmacie	X Bérat 4km
Hôpital	X Cugnaux 29km
Laboratoire d'analyses médicales	X Rieumes 7km
Etablissement pour handicapé	2
EHPA	X Peysies 4km
Médecin	X Bérat 4km
Dentiste	X Bérat 4km
Chirurgien	X Saint-Sulpice-sur-Lèze 14km
Dermatologue	X Carbonne 8km
Anesthésiste	X Muret 20km
Gastro-entérologue	X Muret 20km
Gynécologue	X Muret 20km
Cancérologue	X Muret 20km
Neurologue	X Muret 20km
Ophtalmologue	X Lamasquère 17km
ORL	X Muret 19km
Cardiologue	X Muret 19km
Pédiatre	X Muret 20km
Pneumologue	X Muret 19km
Psychologue	X Eaunes 19km
Radiologue	X Rieux-Volvestre 11km
Rhumatologue	X Muret 20km
Sage-femme	X Lafitte-Vigordane 6km



Éducation

Crèche	X Bérat 3km
Ecole maternelle Public	X Bérat 3km
Ecole maternelle Privé	X Plaisance-du-Touch 27km
Ecole primaire Public	X Labastide-Clermont 2km
Ecole primaire Privé	X Longages 6km
Collège Public	X Rieumes 7km
Collège Privé	X Longages 6km
Lycée Public	X Cazères 17km
Lycée Privé	X Rieumes 7km

Sources : Base Sirene des entreprises et de leurs établissements selon les dernières parutions officielles de 2025 portant sur l'année 2024 ([data.gouv](#)). Liste, localisation et tarifs des professionnels de santé selon les dernières parutions officielles de 2025 portant sur l'année 2024 ([opendatasoft](#)) et FINISS Extraction du Fichier des établissements selon les dernières parutions officielles de 2025 portant sur l'année 2024 ([data.gouv](#)). Adresse et géolocalisation des établissements d'enseignement du premier et second degrés selon les dernières parutions officielles de 2025 portant sur l'année 2024 ([data.education.gouv](#))

Villes autour de Bois-de-la-Pierre

Ville	Habitants	Superficie	Pop densité	Pop active	Taux chômage	Revenu moyen	Prix immobilier
Labastide-Clermont (1 avis)	690	14 km ²	49 h/km ²	49%	3.8%	22 950 €/an	1 880 €/m ²
Savères	209	10 km ²	21 h/km ²	52.6%	4.8%	23 850 €/an	2 243 €/m ²
Peysies	723	6 km ²	121 h/km ²	42.3%	1.5%	25 270 €/an	2 079 €/m ²
Bérat (5 avis)	3 087	24 km ²	129 h/km ²	51.1%	3.8%	23 880 €/an	1 792 €/m ²
Gratens	805	15 km ²	54 h/km ²	48.7%	5%	24 140 €/an	1 519 €/m ²
Lafitte-Vigordane	1 142	11 km ²	104 h/km ²	56.1%	4.2%	25 180 €/an	1 831 €/m ²
Marignac-Lasclares	479	10 km ²	48 h/km ²	49.5%	3.5%	22 950 €/an	1 421 €/m ²
Lautignac (1 avis)	248	17 km ²	15 h/km ²	52%	1.6%	23 130 €/an	2 138 €/m ²
Marquefave (1 avis)	991	18 km ²	55 h/km ²	49.5%	5.1%	24 070 €/an	1 797 €/m ²
Rieumes (7 avis)	3 517	30 km ²	117 h/km ²	48.5%	4.4%	22 690 €/an	1 497 €/m ²
Poucharramet	974	22 km ²	44 h/km ²	48.4%	4%	24 120 €/an	2 233 €/m ²
Longages (5 avis)	3 392	21 km ²	162 h/km ²	48.8%	4%	23 810 €/an	1 842 €/m ²
Capens	637	6 km ²	106 h/km ²	53.8%	3.6%	23 990 €/an	2 781 €/m ²
Carbonne (5 avis)	5 563	26 km ²	214 h/km ²	47.5%	4.8%	22 590 €/an	1 913 €/m ²
Saint-Élix-le-Château	933	10 km ²	93 h/km ²	49.5%	4.9%	23 310 €/an	1 504 €/m ²

Avis sur la ville de Bois-de-la-Pierre



Moyenne par critère



Villes autour de Bois-de-la-Pierre

Ville	Note globale	Sécurité	Éducation	Sport Loisir	Environnement	Vie pratique
Labastide-Clermont (1 avis)	2.2	2.0	2.0	3.0	2.0	2.0
Savères	-	-	-	-	-	-
Peyssies	-	-	-	-	-	-
Bérat (5 avis)	3.2	3.6	3.6	3.0	3.4	2.4
Gratens	-	-	-	-	-	-
Lafitte-Vigordane	-	-	-	-	-	-
Marignac-Lasclares	-	-	-	-	-	-
Lautignac (1 avis)	2.2	3.0	2.0	1.0	3.0	2.0
Marquefave (1 avis)	1.0	2.0	1.0	2.0	0.0	0.0
Rieumes (7 avis)	2.5	2.3	2.4	3.3	2.1	2.6
Poucharramet	-	-	-	-	-	-
Longages (5 avis)	2.0	1.6	2.8	2.2	2.2	1.0
Capens	-	-	-	-	-	-
Carbonne (5 avis)	4.1	4.0	4.2	4.0	4.4	4.0
Saint-Élix-le-Château	-	-	-	-	-	-



Vous aimez votre ville ? Notez-la !

Et faites-nous part de vos remarques constructives



Avec

BIEN dans
ma **VILLE** 