



Version web

# Ville de Bois-d'Amont

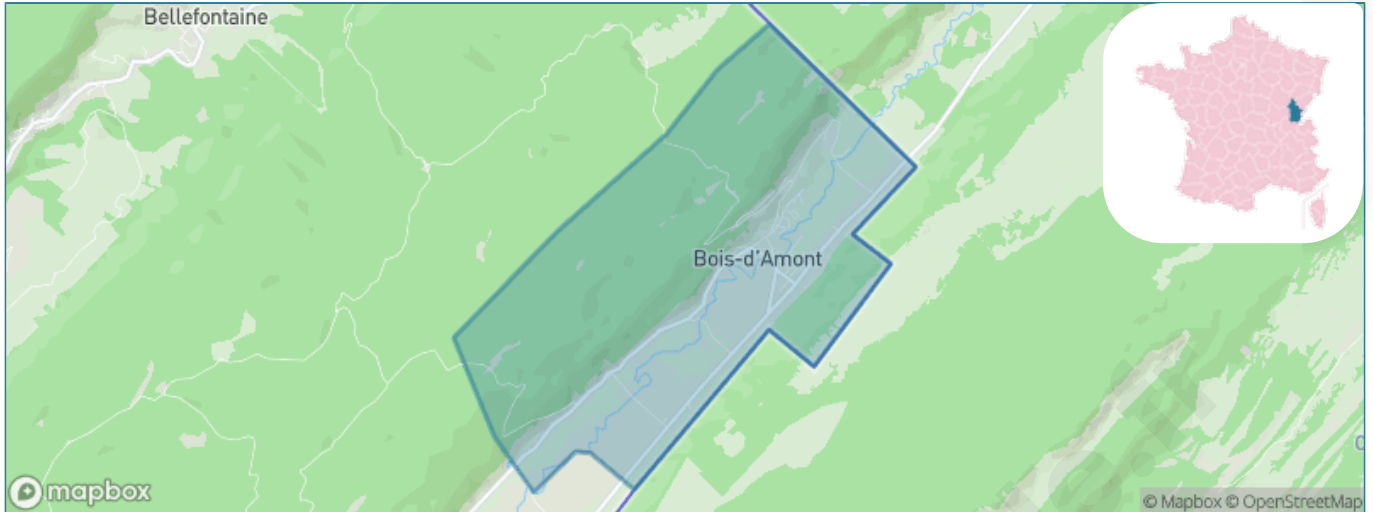
Présenté par

**BIEN** dans  
ma **VILLE** 

# Sommaire

Situation géographique .....	3
Statistiques sur la population .....	4
Evolution du nombre d'habitants .....	4
Tranche d'âge .....	5
0-14 ans .....	5
15-29 ans .....	5
30-44 ans .....	5
45-59 ans .....	5
60-74 ans .....	5
75-89 ans .....	5
90 ans et + .....	5
Activité professionnelle .....	5
Agriculteurs .....	5
Artisans, Commerçants .....	5
Cadres et sup. ....	5
Professions intermédiaires .....	5
Employé .....	5
Ouvrier .....	5
Retraité .....	5
Autres .....	5
Niveau de diplôme .....	6
Sans diplôme ou CEP .....	6
Brevet, BEPC, DNB .....	6
CAP-BEP ou équivalent .....	6
BAC ou équivalent .....	6
BAC+2 .....	6
BAC+3 ou +4 .....	6
BAC+5 ou plus .....	6
Composition des ménages .....	6
Couple sans enfant .....	6
Couple avec enfant(s) .....	6
Famille monoparentale .....	6
Colocation / Autre .....	6
Personnes seules .....	6
Profils électoraux .....	7
Premier tour .....	7
Sécurité .....	8
Evolution du nombre d'infractions .....	8
Pour comparer .....	9
Services à la population .....	10
Commerce .....	10
Éducation .....	10
Villes autour de Bois-d'Amont .....	11

# Situation géographique



## i Informations clés

- **Région** : Bourgogne-Franche-Comté
- **Département** : Jura
- **Code postal** : 39220
- **Superficie** : 12 km<sup>2</sup>

REGION  
BOURGOGNE  
FRANCHE  
COMTE

Ju  
ra  
LE DÉPARTEMENT



# Statistiques sur la population



Nombre d'habitants

**1 738**



Age moyen

**41 ans**



Pop active

**52.3%**



Taux chômage

**6.4%**



Pop densité

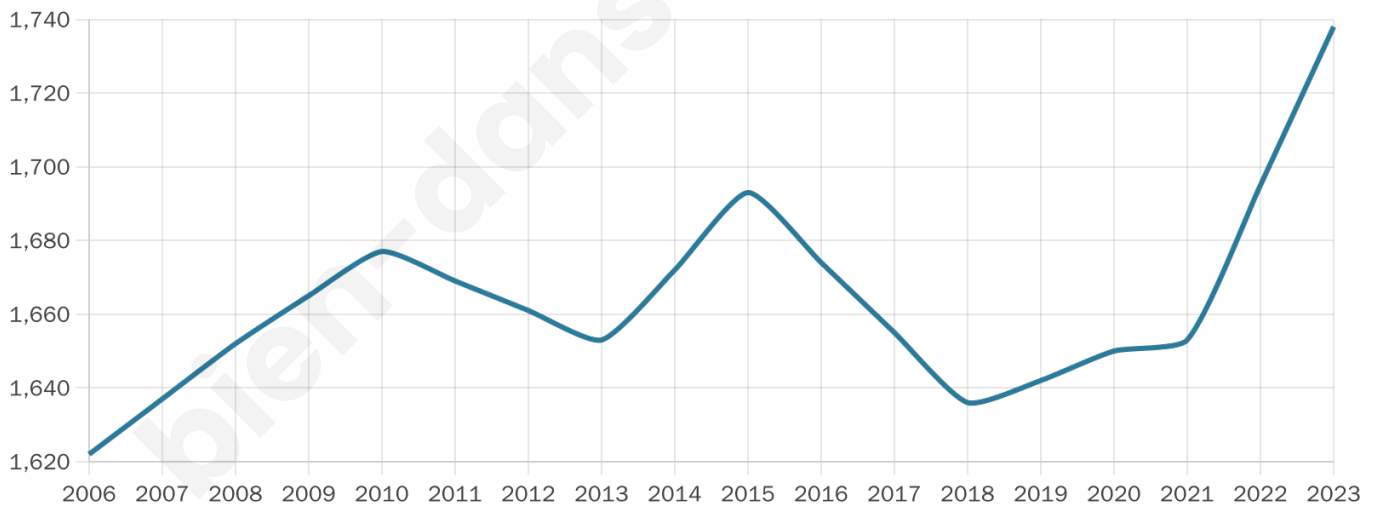
**145 h/km<sup>2</sup>**



Revenu moyen

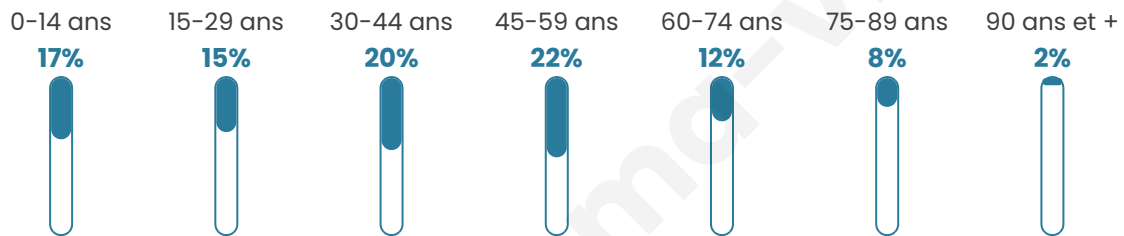
**36 680 €/an**

## Evolution du nombre d'habitants

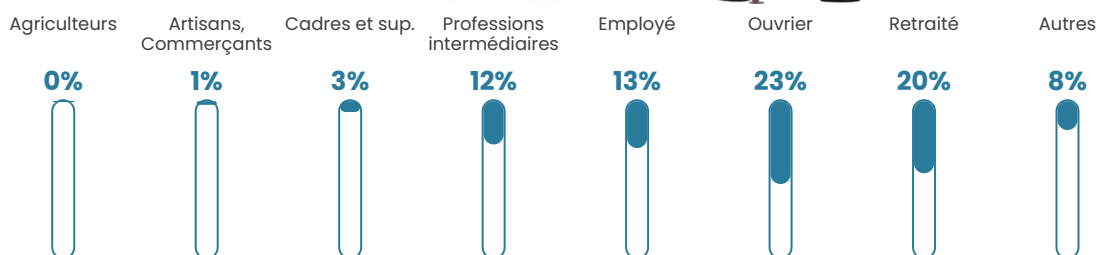


Sources : Institut national de la statistique et des études économiques (insee) selon Les dernières parutions officielles de 2024 portant sur les années 2020, 2021 et 2022.


## Tranche d'âge




## Activité professionnelle



## Niveau de diplôme



## Composition des ménages



# Profils électoraux

## Premier tour

	Emmanuel MACRON	28.51 %
	Jean-Luc MÉLENCHON	18.54 %
	Marine LE PEN	18.44 %
	Nicolas DUPONT-AIGNAN	6.68 %
	Yannick JADOT	6.48 %
	Jean LASSALLE	5.08 %
	Valérie PÉCRESSÉ	4.99 %
	Éric ZEMMOUR	4.89 %
	Anne HIDALGO	2.39 %
	Fabien ROUSSEL	1.60 %
	Philippe POUTOU	1.60 %
	Nathalie ARTHAUD	0.80 %



### 1 354 inscrits

Participation : 75.7%

Votes blancs : 1.46%

Votes nuls : 0.68%

## Second tour

	Emmanuel MACRON	62,63 %
	Marine LE PEN	37,37 %

### 1 353 inscrits

Participation : 73.76%

Votes blancs : 7.82%

Votes nuls : 2.91%

# Sécurité



Agressions physiques / sexuelles

**0**



Cambriolages

**0**



Vols / dégradations

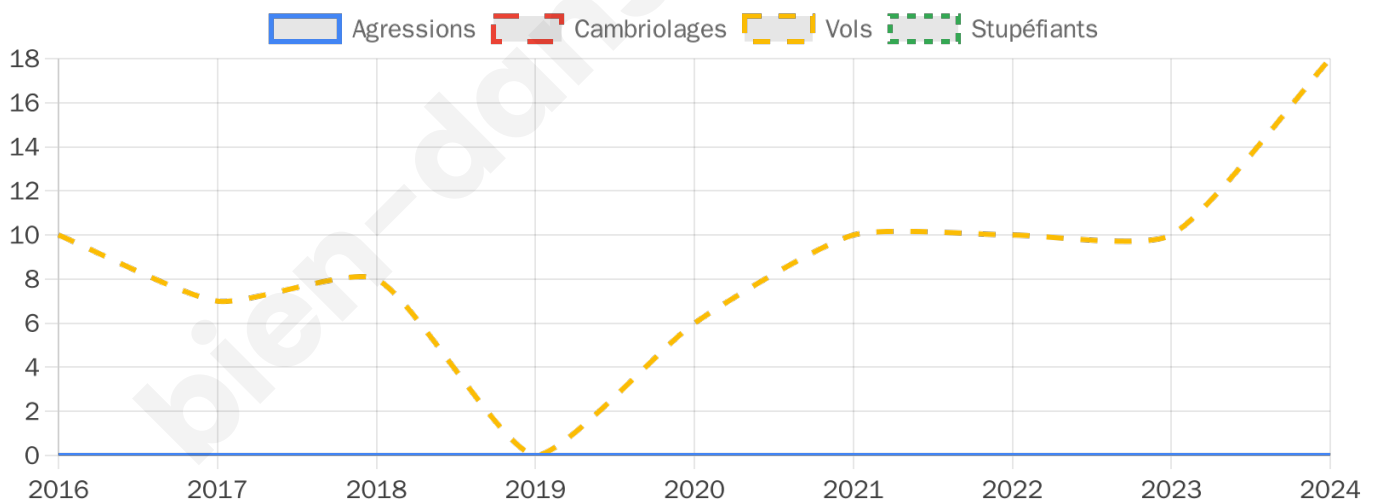
**18**



Stupéfiants

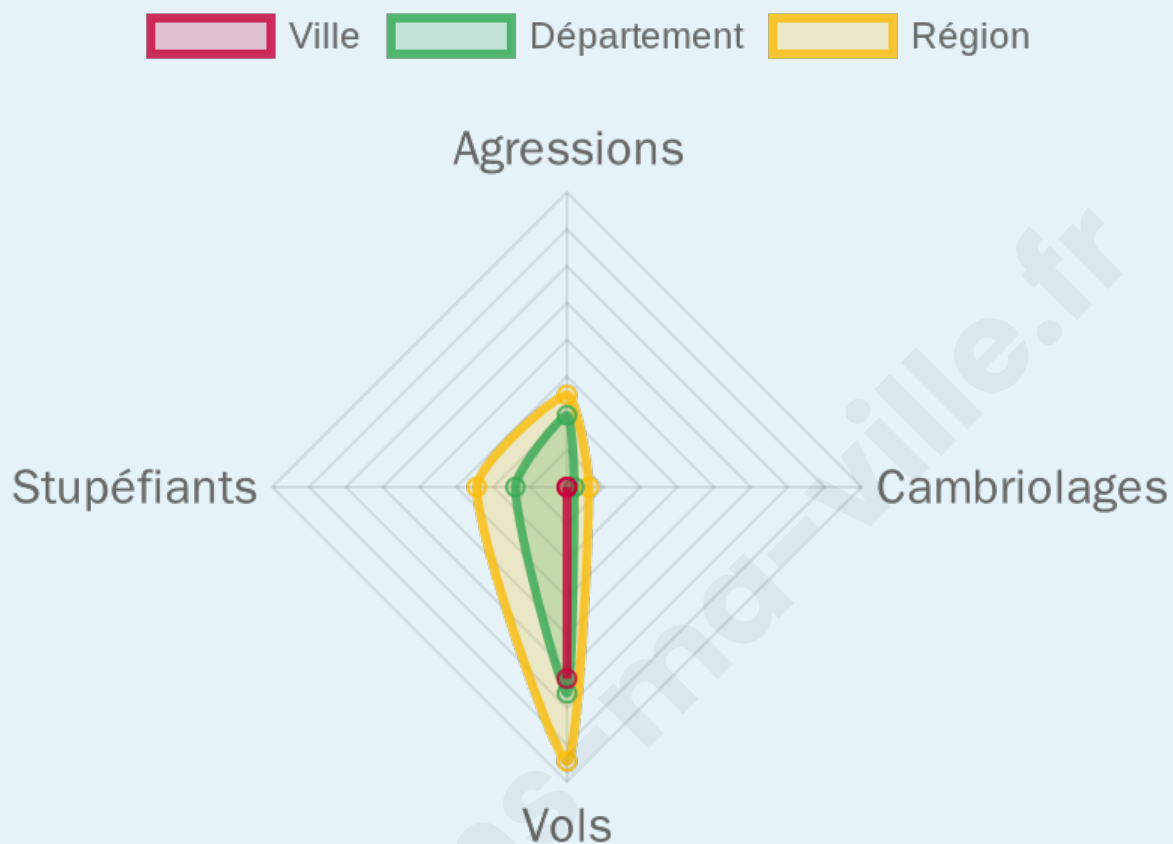
**0**

## Evolution du nombre d'infractions



## Pour comparer

(en proportion du nombre d'habitants)



Sources : Bases statistiques communale, départementale et régionale de la délinquance enregistrée par la police et la gendarmerie nationales selon les dernières parutions officielles de 2025 portant sur l'année 2024 ([data.gouv](https://data.gouv.fr)).

Agressions physiques / sexuelles : Violences sexuelles, coups et blessures volontaires intrafamiliaux, coups et blessures volontaires, autres coups, blessures volontaires et vols violents sans arme.

Cambriolages : Cambriolages de logements.

Vols : Vols avec armes, vols d'accessoires sur véhicules, vols dans les véhicules, vols de véhicules, vols sans violence contre des personnes, destructions, dégradations volontaires et escroqueries.

Stupéfiants : Trafic de stupéfiants dont (AFD) et usage de stupéfiants.

# Services à la population



## Commerce

Hypermarché	X <u>Gex</u> 24km
Supermarché	X <u>Les Rousses</u> 7km
Superette	1
Boulangerie	1
Boucherie	X <u>Les Rousses</u> 8km
Restaurant	4
Garage	3
Station-service	1
Banque	X <u>Les Rousses</u> 8km
La poste	1
Coiffeur	X <u>Bellefontaine</u> 6km
Tabac	X <u>Divonne-les-Bains</u> 20km
Bars / discothèque	X <u>Bellefontaine</u> 5km
Bibliothèque	X <u>Prémanon</u> 11km
Cinéma	X <u>Les Rousses</u> 8km
Vétérinaire	X <u>Les Rousses</u> 8km



## Santé

Pharmacie	1
Hôpital	X <u>Hauts de Bienne</u> 9km
Laboratoire d'analyses médicales	X <u>Hauts de Bienne</u> 8km
Etablissement pour handicapé	X <u>Hauts de Bienne</u> 8km
EHPA	1
Médecin	1
Dentiste	X <u>Les Rousses</u> 8km
Chirurgien	X <u>Divonne-les-Bains</u> 20km
Dermatologue	X <u>Thonon-les-Bains</u> 32km
Anesthésiste	X <u>Thonon-les-Bains</u> 32km
Gastro-entérologue	X <u>La Chau-du-Dombief</u> 19km
Gynécologue	X <u>Cessy</u> 24km
Cancérologue	X <u>Annemasse</u> 39km
Neurologue	X <u>Labergement-Sainte-Marie</u> 29km
Ophthalmologue	X <u>Les Rousses</u> 7km
ORL	X <u>Thonon-les-Bains</u> 32km
Cardiologue	X <u>Divonne-les-Bains</u> 19km
Pédiatre	X <u>Gex</u> 22km
Pneumologue	X <u>Vaux-lès-Saint-Claude</u> 36km
Psychologue	X <u>Champagnole</u> 28km
Radiologue	X <u>Saint-Claude</u> 26km
Rhumatologue	X <u>Prévessin-Moëns</u> 32km
Sage-femme	X <u>Les Rousses</u> 8km



## Éducation

Crèche	1
Ecole maternelle Public	X <u>Hauts de Bienne</u> 8km
Ecole maternelle Privé	X <u>Divonne-les-Bains</u> 20km
Ecole primaire Public	1
Ecole primaire Privé	X <u>Les Rousses</u> 8km
Collège Public	X <u>Les Rousses</u> 7km
Collège Privé	X <u>Hauts de Bienne</u> 8km
Lycée Public	X <u>Hauts de Bienne</u> 8km
Lycée Privé	X <u>Cessy</u> 23km

Sources : Base Sirene des entreprises et de leurs établissements selon les dernières parutions officielles de 2025 portant sur l'année 2024 ([data.gouv](https://data.gouv.fr)). Liste, localisation et tarifs des professionnels de santé selon les dernières parutions officielles de 2025 portant sur l'année 2024 ([opendatasoft](https://opendatasoft.com)) et FINISS Extraction du Fichier des établissements selon les dernières parutions officielles de 2025 portant sur l'année 2024 ([data.gouv](https://data.gouv.fr)). Adresse et géolocalisation des établissements d'enseignement du premier et second degrés selon les dernières parutions officielles de 2025 portant sur l'année 2024 ([data.education.gouv](https://data.education.gouv.fr))

## Villes autour de Bois-d'Amont

Ville	Habitants	Superficie	Pop densité	Pop active	Taux chômage	Revenu moyen	Prix immobilier
Bellefontaine	494	24 km <sup>2</sup>	21 h/km <sup>2</sup>	50%	3%	29 530 €/an	2 732 €/m <sup>2</sup>
Chapelle-des-Bois	268	39 km <sup>2</sup>	7 h/km <sup>2</sup>	48.9%	1.5%	24 880 €/an	NC
Les Rousses (5 avis)	3 740	38 km <sup>2</sup>	98 h/km <sup>2</sup>	57.4%	3.4%	36 440 €/an	2 494 €/m <sup>2</sup>
Hauts de Bienne (1 avis)	5 032	23 km <sup>2</sup>	219 h/km <sup>2</sup>	49%	6.3%	23 510 €/an	1 110 €/m <sup>2</sup>
Morbier	2 456	41 km <sup>2</sup>	60 h/km <sup>2</sup>	48.3%	4.9%	31 520 €/an	2 201 €/m <sup>2</sup>
Prémanon (1 avis)	1 265	28 km <sup>2</sup>	45 h/km <sup>2</sup>	56%	2.5%	38 060 €/an	2 650 €/m <sup>2</sup>
Foncine-le-Bas	203	9 km <sup>2</sup>	23 h/km <sup>2</sup>	43.3%	3.4%	25 710 €/an	1 956 €/m <sup>2</sup>
Lac-des-Rouges-Truites	397	19 km <sup>2</sup>	21 h/km <sup>2</sup>	48.4%	2.8%	30 730 €/an	2 208 €/m <sup>2</sup>
Saint-Laurent-en-Grandvaux (1 avis)	1 815	17 km <sup>2</sup>	107 h/km <sup>2</sup>	46.6%	3.3%	26 170 €/an	1 862 €/m <sup>2</sup>
Fort-du-Plasne (1 avis)	484	12 km <sup>2</sup>	40 h/km <sup>2</sup>	49.4%	3.3%	24 360 €/an	1 093 €/m <sup>2</sup>
Foncine-le-Haut (1 avis)	1 112	29 km <sup>2</sup>	38 h/km <sup>2</sup>	50.6%	3%	28 180 €/an	2 168 €/m <sup>2</sup>
Châtelblanc	117	20 km <sup>2</sup>	6 h/km <sup>2</sup>	48.7%	4.3%	29 230 €/an	1 701 €/m <sup>2</sup>
Chaux-Neuve	338	28 km <sup>2</sup>	12 h/km <sup>2</sup>	53.6%	5.6%	31 630 €/an	3 206 €/m <sup>2</sup>
La Chaumusse	389	10 km <sup>2</sup>	39 h/km <sup>2</sup>	56.8%	4.9%	29 460 €/an	1 647 €/m <sup>2</sup>
Grande-Rivière Château	644	39 km <sup>2</sup>	17 h/km <sup>2</sup>	49.1%	3.6%	27 950 €/an	1 673 €/m <sup>2</sup>

bien-dans-ma-ville.fr



# **Vous aimez votre ville ? Notez-la !**

Et faites-nous part de vos remarques constructives



Avec

**BIEN** dans ma **VILLE** 