



Version web

Ville de Bois-Colombes

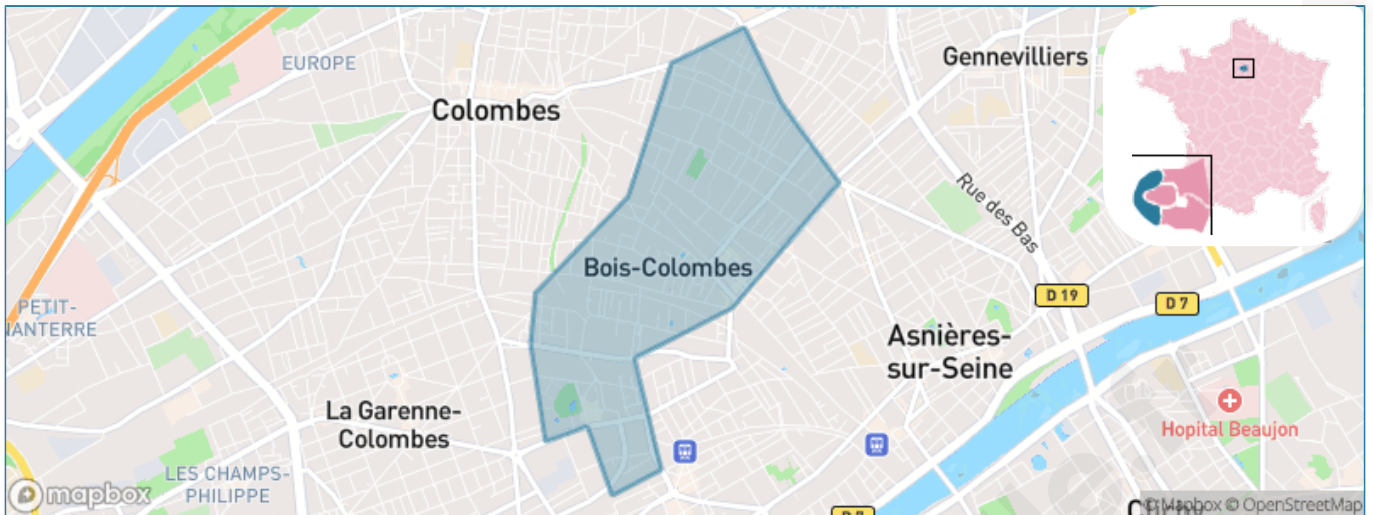
Présenté par

BIEN dans
ma **VILLE** 

Sommaire

Situation géographique	3
Statistiques sur la population	4
Evolution du nombre d'habitants	4
Tranche d'âge	5
0-14 ans	5
15-29 ans	5
30-44 ans	5
45-59 ans	5
60-74 ans	5
75-89 ans	5
90 ans et +	5
Activité professionnelle	5
Agriculteurs	5
Artisans, Commerçants	5
Cadres et sup.	5
Professions intermédiaires	5
Employé	5
Ouvrier	5
Retraité	5
Autres	5
Niveau de diplôme	6
Sans diplôme ou CEP	6
Brevet, BEPC, DNB	6
CAP-BEP ou équivalent	6
BAC ou équivalent	6
BAC+2	6
BAC+3 ou +4	6
BAC+5 ou plus	6
Composition des ménages	6
Couple sans enfant	6
Couple avec enfant(s)	6
Famille monoparentale	6
Colocation / Autre	6
Personnes seules	6
Profil électoraux	7
Premier tour	7
Sécurité	8
Evolution du nombre d'infractions	8
Pour comparer	9
Services à la population	10
Commerce	10
Éducation	10
Villes autour de Bois-Colombes	11
Avis sur la ville de Bois-Colombes	12
Moyenne par critère	12
Villes autour de Bois-Colombes	12
Répartition des avis par note	12
Répartition des avis par note	12

Situation géographique



i Informations clés

- **Région** : Île-de-France
- **Département** : Hauts-de-Seine
- **Métropole** : Métropole du Grand Paris
- **Code postal** : 92270
- **Superficie** : 1 km²



Statistiques sur la population



Nombre d'habitants

28 909



Age moyen

38 ans



Pop active

56.2%



Taux chômage

6.9%



Pop densité

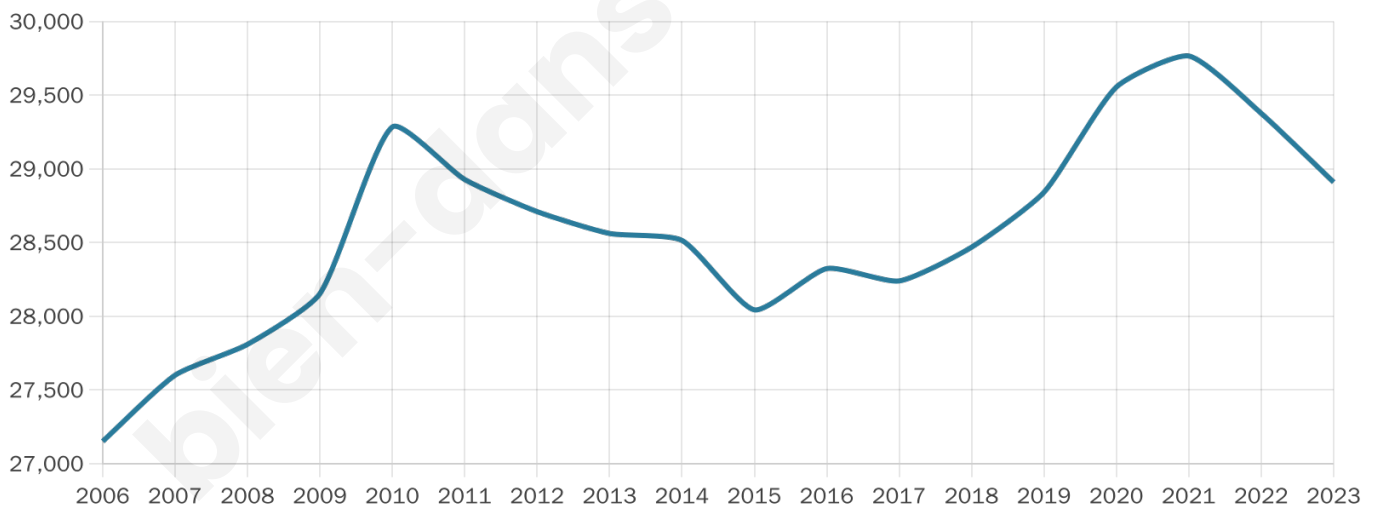
28 909 h/km²



Revenu moyen

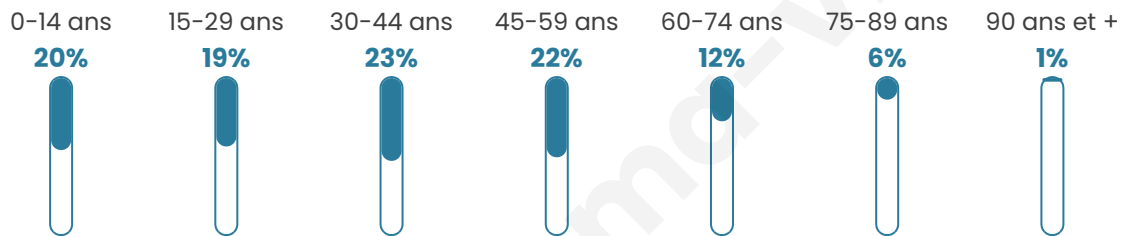
32 650 €/an

Evolution du nombre d'habitants

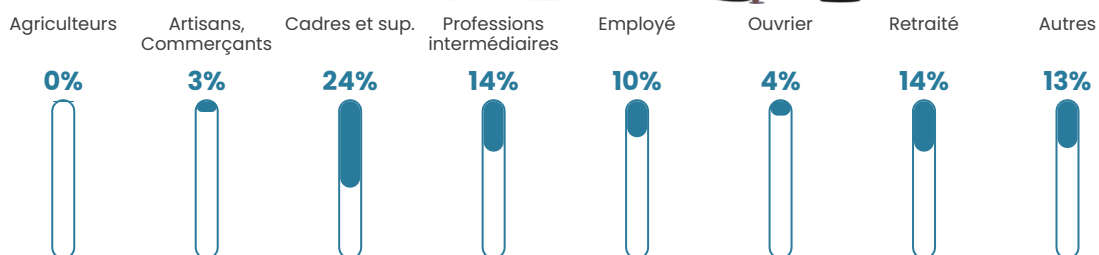


Sources : Institut national de la statistique et des études économiques (insee) selon Les dernières parutions officielles de 2024 portant sur les années 2020, 2021 et 2022.

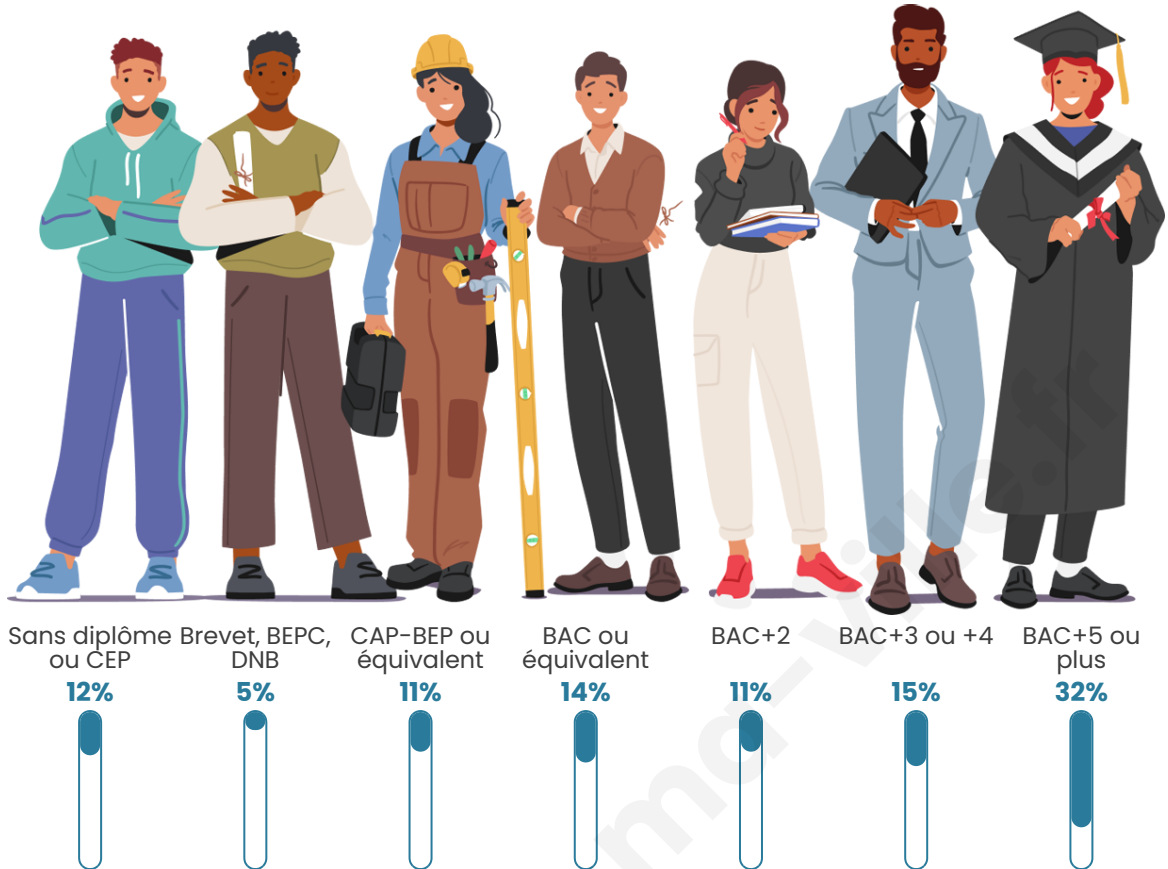
Tranche d'âge




Activité professionnelle



Niveau de diplôme





Composition des ménages



Profils électoraux

Premier tour

	Emmanuel MACRON	40.66 %
	Jean-Luc MÉLENCHON	22.44 %
	Valérie PÉCRESSE	7.90 %
	Yannick JADOT	7.56 %
	Marine LE PEN	7.55 %
	Éric ZEMMOUR	7.20 %
	Jean LASSALLE	1.77 %
	Fabien ROUSSEL	1.57 %
	Anne HIDALGO	1.50 %
	Nicolas DUPONT- AIGNAN	1.13 %
	Philippe POUTOU	0.42 %
	Nathalie ARTHAUD	0.30 %



18 207 inscrits

Participation : 81.43%

Votes blancs : 1.31%

Votes nuls : 0.51%

Second tour

	Emmanuel MACRON	82,36 %
	Marine LE PEN	17,64 %

18 212 inscrits

Participation : 77.42%

Votes blancs : 5.3%

Votes nuls : 1.09%

Sécurité



Agressions physiques / sexuelles

143



Cambriolages

46



Vols / dégradations

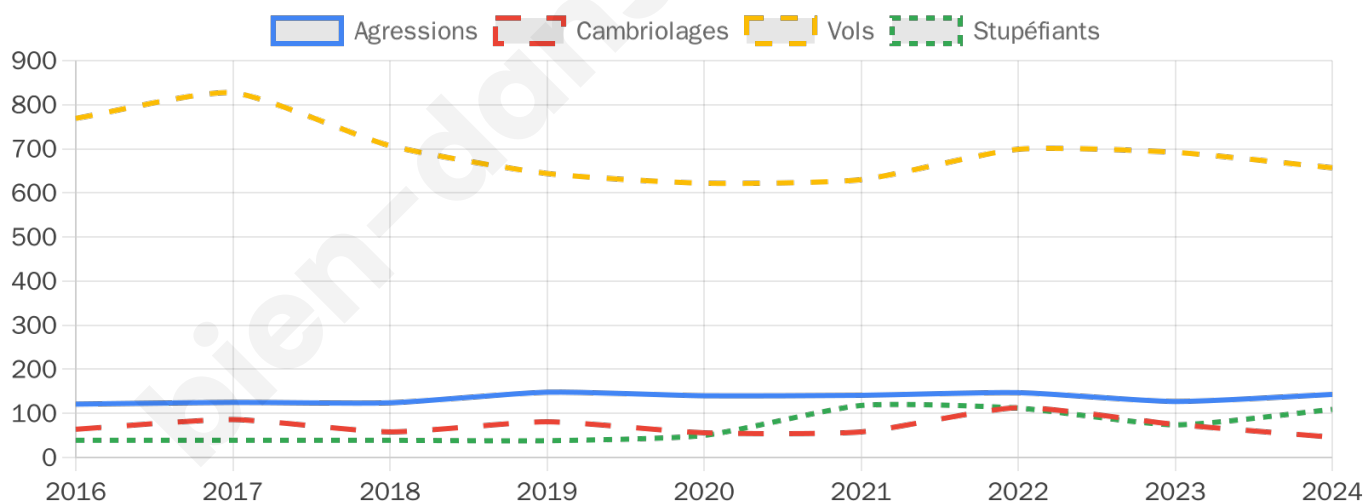
657



Stupéfiants

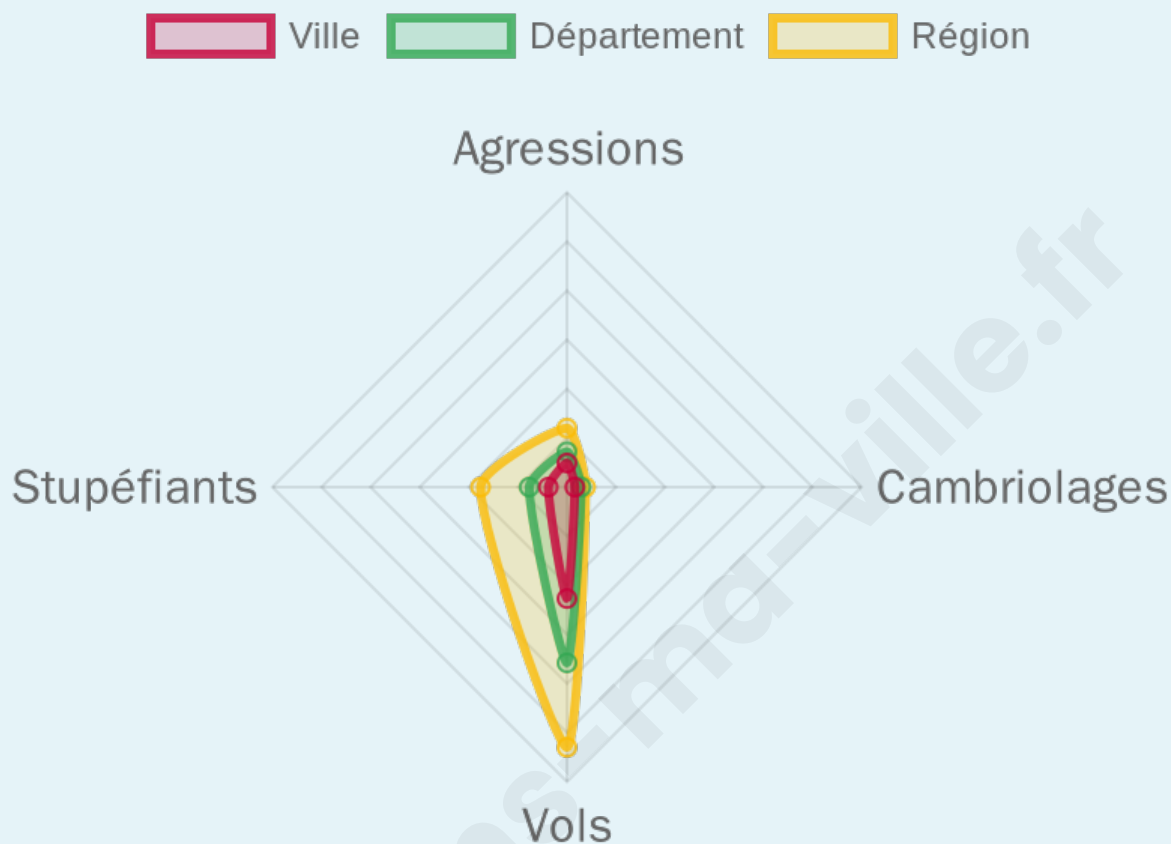
109

Evolution du nombre d'infractions



Pour comparer

(en proportion du nombre d'habitants)



Sources : Bases statistiques communale, départementale et régionale de la délinquance enregistrée par la police et la gendarmerie nationales selon les dernières parutions officielles de 2025 portant sur l'année 2024 ([data.gouv](https://data.gouv.fr)).

Agressions physiques / sexuelles : Violences sexuelles, coups et blessures volontaires intrafamiliaux, coups et blessures volontaires, autres coups, blessures volontaires et vols violents sans arme.

Cambriolages : Cambriolages de logements.

Vols : Vols avec armes, vols d'accessoires sur véhicules, vols dans les véhicules, vols de véhicules, vols sans violence contre des personnes, destructions, dégradations volontaires et escroqueries.

Stupéfiants : Trafic de stupéfiants dont (AFD) et usage de stupéfiants.

Services à la population



Commerce

Hypermarché	X <u>Colombes</u> 1km
Supermarché	11
Superette	27
Boulangerie	17
Boucherie	7
Restaurant	52
Garage	15
Station-service	X <u>Colombes</u> 1km
Banque	13
La poste	110
Coiffeur	33
Tabac	X <u>Asnières-sur-Seine</u> 1km
Bars / discothèque	9
Bibliothèque	X <u>Courbevoie</u> 2km
Cinéma	X <u>Colombes</u> 1km
Vétérinaire	4



Santé

Pharmacie	10
Hôpital	X <u>Courbevoie</u> 2km
Laboratoire d'analyses médicales	1
Etablissement pour handicapé	1
EHPA	4
Médecin	17
Dentiste	13
Chirurgien	X <u>Asnières-sur-Seine</u> 1km
Dermatologue	X <u>Asnières-sur-Seine</u> 1km
Anesthésiste	X <u>Asnières-sur-Seine</u> 1km
Gastro-entérologue	X <u>Colombes</u> 1km
Gynécologue	1
Cancérologue	X <u>La Garenne-Colombes</u> 2km
Neurologue	X <u>La Garenne-Colombes</u> 2km
Ophthalmologue	1
ORL	2
Cardiologue	1
Pédiatre	1
Pneumologue	X <u>Neuilly-sur-Seine</u> 3km
Psychologue	1
Radiologue	X <u>Colombes</u> 1km
Rhumatologue	1
Sage-femme	4



Éducation


Crèche	37
Ecole maternelle Public	2
Ecole maternelle Privé	1
Ecole primaire Public	7
Ecole primaire Privé	2
Collège Public	2
Collège Privé	1
Lycée Public	2
Lycée Privé	1

Sources : Base Sirene des entreprises et de leurs établissements selon les dernières parutions officielles de 2025 portant sur l'année 2024 ([data.gouv](#)). Liste, localisation et tarifs des professionnels de santé selon les dernières parutions officielles de 2025 portant sur l'année 2024 ([opendatasoft](#)) et FINISS Extraction du Fichier des établissements selon les dernières parutions officielles de 2025 portant sur l'année 2024 ([data.gouv](#)). Adresse et géolocalisation des établissements d'enseignement du premier et second degrés selon les dernières parutions officielles de 2025 portant sur l'année 2024 ([data.education.gouv](#))

Villes autour de Bois-Colombes

Ville	Habitants	Superficie	Pop densité	Pop active	Taux chômage	Revenu moyen	Prix immobilier
Colombes (91 avis)	91 053	7 km ²	13 008 h/km ²	49.5%	5.9%	25 100 €/an	5 467 €/m ²
Asnières-sur-Seine (40 avis)	93 941	4 km ²	23 485 h/km ²	51.9%	5.1%	28 370 €/an	6 340 €/m ²
Levallois-Perret (56 avis)	68 092	2 km ²	34 046 h/km ²	55.2%	4.7%	34 500 €/an	9 093 €/m ²
La Garenne-Colombes (54 avis)	30 197	1 km ²	30 197 h/km ²	55.8%	4.2%	33 090 €/an	6 583 €/m ²
Courbevoie (75 avis)	82 902	4 km ²	20 726 h/km ²	54.6%	4.9%	32 080 €/an	6 690 €/m ²
Gennevilliers (31 avis)	50 979	11 km ²	4 634 h/km ²	45.2%	8.6%	18 380 €/an	4 213 €/m ²
Clichy (58 avis)	64 410	3 km ²	21 470 h/km ²	54.9%	6.9%	22 410 €/an	6 352 €/m ²
Neuilly-sur-Seine (29 avis)	59 538	3 km ²	19 846 h/km ²	46.3%	4%	48 010 €/an	10 306 €/m ²
Argenteuil (99 avis)	106 130	17 km ²	6 243 h/km ²	48.3%	7.3%	19 350 €/an	3 342 €/m ²
Bezons (74 avis)	36 434	4 km ²	9 109 h/km ²	45.4%	5.8%	21 450 €/an	4 302 €/m ²
Épinay-sur-Seine (59 avis)	52 833	4 km ²	13 208 h/km ²	46.9%	8.1%	17 880 €/an	2 781 €/m ²
Houilles (56 avis)	33 983	4 km ²	8 496 h/km ²	52.2%	4%	30 390 €/an	4 989 €/m ²
Villeneuve-la-Garenne (36 avis)	26 021	3 km ²	8 674 h/km ²	42.9%	7.9%	18 570 €/an	3 397 €/m ²
L'Île-Saint-Denis (2 avis)	8 696	1 km ²	8 696 h/km ²	46.1%	7.3%	17 740 €/an	3 315 €/m ²
Nanterre (116 avis)	97 783	12 km ²	8 149 h/km ²	51%	6.9%	21 620 €/an	5 442 €/m ²

Avis sur la ville de Bois-Colombes



Moyenne par critère



Villes autour de Bois-Colombes

Ville	Note globale	Sécurité	Éducation	Sport Loisir	Environnement	Vie pratique
Colombes (91 avis)	3.1	2.7	3.1	3.3	2.8	3.4
Asnières-sur-Seine (40 avis)	3.3	3.3	3.4	3.6	2.8	3.7
Levallois-Perret (56 avis)	4.0	4.1	4.1	4.3	3.3	4.2
La Garenne-Colombes (54 avis)	3.9	4.0	3.9	3.6	3.8	4.2
Courbevoie (75 avis)	3.3	3.3	3.3	3.4	3.1	3.7
Gennevilliers (31 avis)	2.6	2.0	2.4	3.2	2.7	3.0
Clichy (58 avis)	3.3	3.4	3.3	3.4	2.7	3.8
Neuilly-sur-Seine (29 avis)	3.9	4.1	4.4	3.6	3.9	3.7
Argenteuil (99 avis)	2.0	1.5	1.8	2.5	1.8	2.3
Bezons (74 avis)	2.6	2.4	2.6	2.9	2.3	2.7
Épinay-sur-Seine (59 avis)	3.1	2.7	2.7	3.6	3.0	3.3
Houilles (56 avis)	3.2	3.3	3.3	3.5	2.5	3.4
Villeneuve-la-Garenne (36 avis)	3.2	2.9	2.9	3.6	3.3	3.1
L'Île-Saint-Denis (2 avis)	2.6	1.5	2.5	3.5	3.5	2.0
Nanterre (116 avis)	3.0	2.5	2.8	3.5	2.8	3.3



Vous aimez votre ville ? Notez-la !

Et faites-nous part de vos remarques constructives



Avec

BIEN dans ma **VILLE** 