



Version web

Ville de Bois

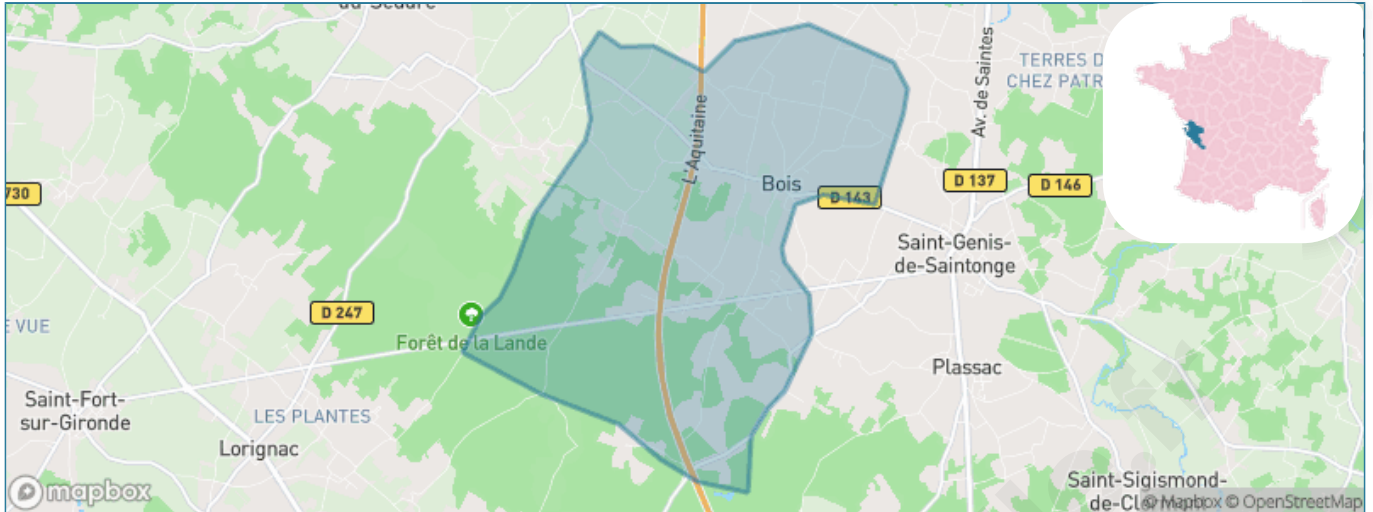
Présenté par

BIEN dans
ma **VILLE** 

Sommaire

Situation géographique	3
Statistiques sur la population	4
Evolution du nombre d'habitants	4
Tranche d'âge	5
0-14 ans	5
15-29 ans	5
30-44 ans	5
45-59 ans	5
60-74 ans	5
75-89 ans	5
90 ans et +	5
Activité professionnelle	5
Agriculteurs	5
Artisans, Commerçants	5
Cadres et sup.	5
Professions intermédiaires	5
Employé	5
Ouvrier	5
Retraité	5
Autres	5
Niveau de diplôme	6
Sans diplôme ou CEP	6
Brevet, BEPC, DNB	6
CAP-BEP ou équivalent	6
BAC ou équivalent	6
BAC+2	6
BAC+3 ou +4	6
BAC+5 ou plus	6
Composition des ménages	6
Couple sans enfant	6
Couple avec enfant(s)	6
Famille monoparentale	6
Colocation / Autre	6
Personnes seules	6
Profils électoraux	7
Premier tour	7
Sécurité	8
Evolution du nombre d'infractions	8
Pour comparer	9
Services à la population	10
Commerce	10
Éducation	10
Villes autour de Bois	12

Situation géographique



i Informations clés

- **Région** : Nouvelle-Aquitaine
- **Département** : Charente-Maritime
- **Code postal** : 17240
- **Superficie** : 21 km²



Statistiques sur la population



Nombre d'habitants

523



Age moyen

42 ans



Pop active

43.8%



Taux chômage

4.8%



Pop densité

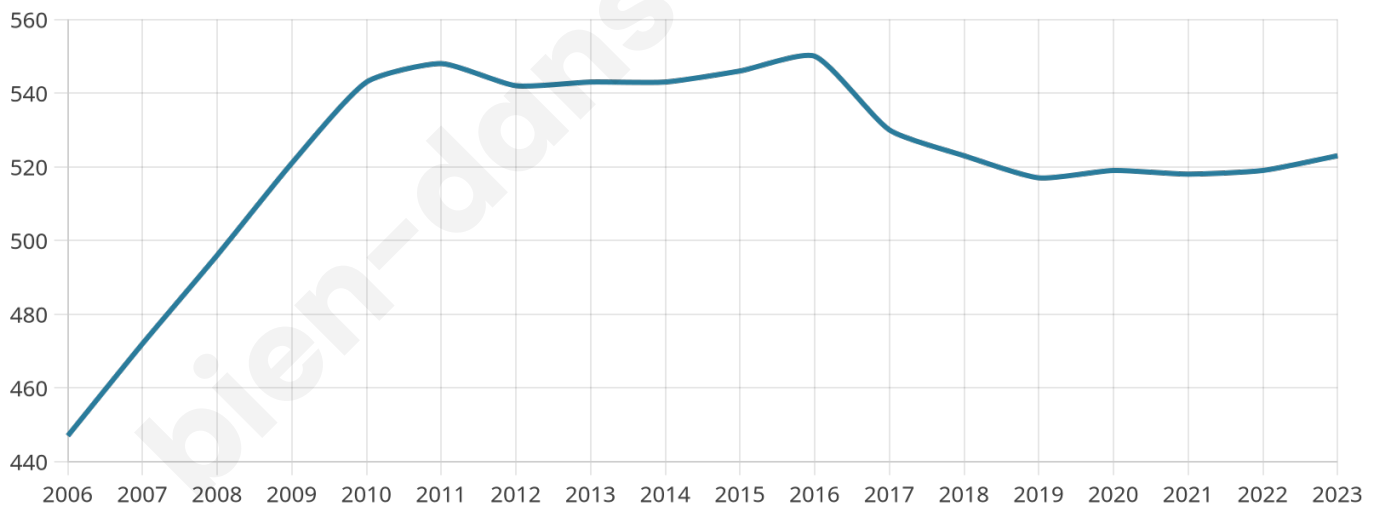
25 h/km²



Revenu moyen

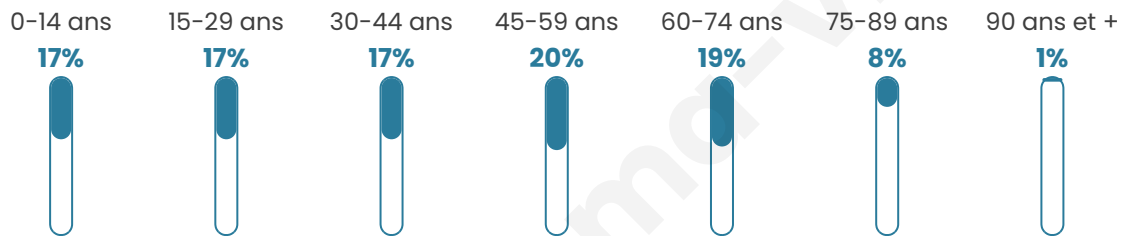
21 770 €/an

Evolution du nombre d'habitants

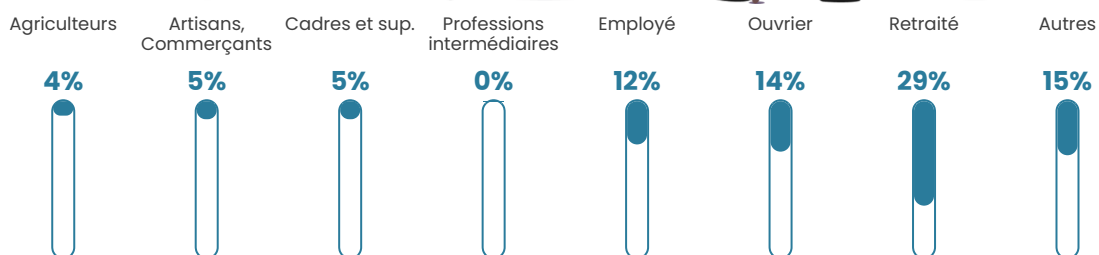


Sources : Institut national de la statistique et des études économiques (insee) selon Les dernières parutions officielles de 2024 portant sur les années 2020, 2021 et 2022.

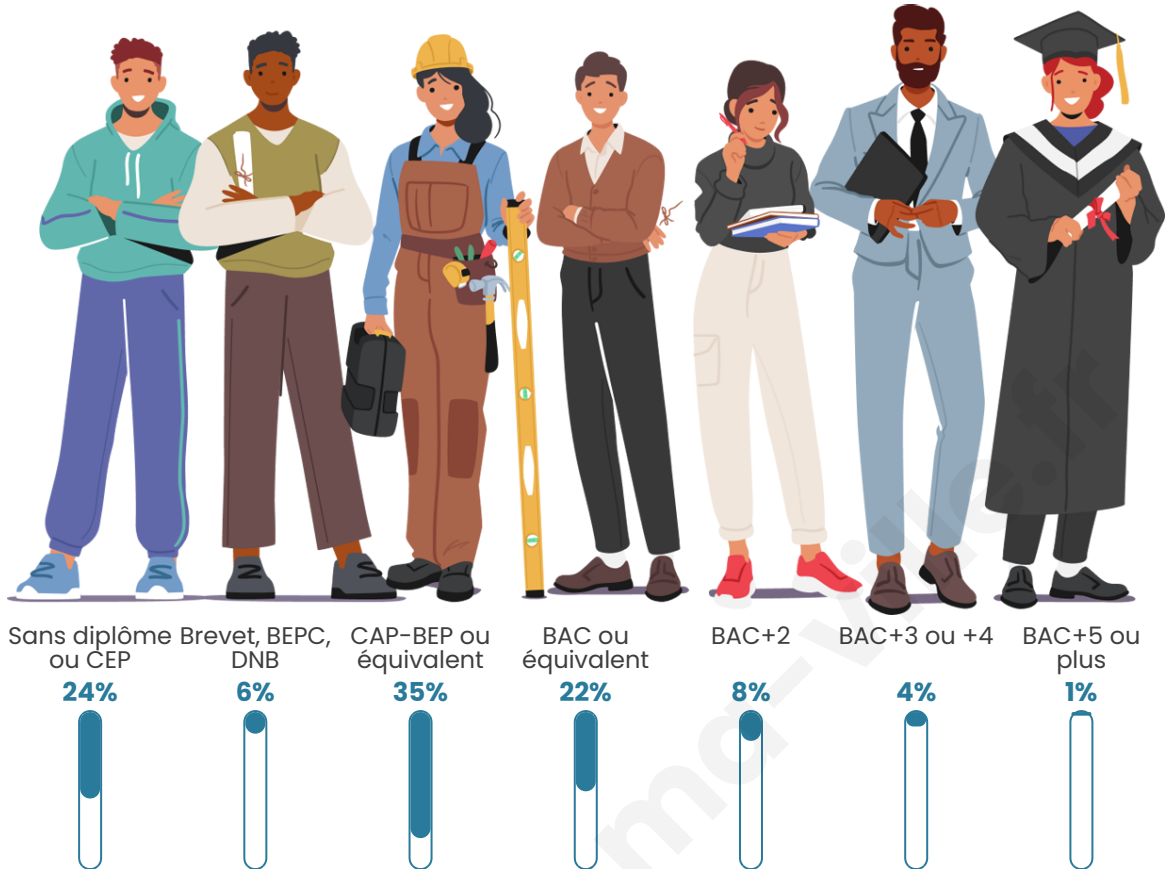
Tranche d'âge




Activité professionnelle



Niveau de diplôme














Composition des ménages



Profils électoraux

Premier tour

	Marine LE PEN	41.45 %
	Emmanuel MACRON	21.82 %
	Jean-Luc MÉLENCHON	9.82 %
	Éric ZEMMOUR	8.00 %
	Jean LASSALLE	4.36 %
	Fabien ROUSSEL	3.64 %
	Valérie PÉCRESSE	3.27 %
	Nicolas DUPONT-AIGNAN	2.91 %
	Yannick JADOT	2.55 %
	Nathalie ARTHAUD	0.73 %
	Anne HIDALGO	0.73 %
	Philippe POUTOU	0.73 %



371 inscrits

Participation : 76.28%

Votes blancs : 1.77%

Votes nuls : 1.06%

Second tour

	Emmanuel MACRON	34,72 %
	Marine LE PEN	65,28 %

371 inscrits

Participation : 77.09%

Votes blancs : 6.29%

Votes nuls : 1.05%

Sécurité



Agressions physiques / sexuelles

0



Cambriolages

0



Vols / dégradations

0



Stupéfiants

0

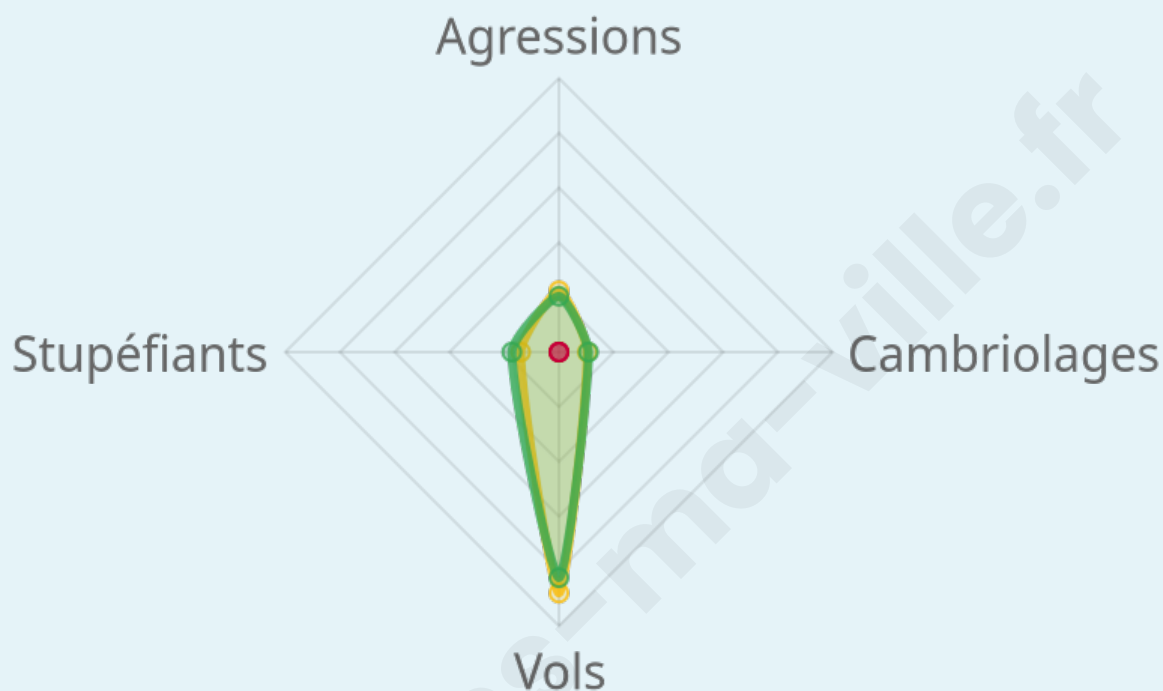
Evolution du nombre d'infractions



Pour comparer

(en proportion du nombre d'habitants)

Ville Département Région



Sources : Bases statistiques communale, départementale et régionale de la délinquance enregistrée par la police et la gendarmerie nationales selon les dernières parutions officielles de 2025 portant sur l'année 2024 ([data.gouv](https://data.gouv.fr)).

Agressions physiques / sexuelles : Violences sexuelles, coups et blessures volontaires intrafamiliaux, coups et blessures volontaires, autres coups, blessures volontaires et vols violents sans arme.

Cambriolages : Cambriolages de logements.

Vols : Vols avec armes, vols d'accessoires sur véhicules, vols dans les véhicules, vols de véhicules, vols sans violence contre des personnes, destructions, dégradations volontaires et escroqueries.

Stupéfiants : Trafic de stupéfiants dont (AFD) et usage de stupéfiants.

Services à la population



Commerce

Hypermarché	X <u>Pons</u> 11km
Supermarché	X <u>Saint-Genis-de-Saintonge</u> 2km
Superette	X <u>Saint-Genis-de-Saintonge</u> 2km
Boulangerie	X <u>Saint-Genis-de-Saintonge</u> 2km
Boucherie	X <u>Saint-Genis-de-Saintonge</u> 2km
Restaurant	X <u>Saint-Genis-de-Saintonge</u> 2km
Garage	X <u>Saint-Genis-de-Saintonge</u> 2km
Station-service	X <u>Saint-Genis-de-Saintonge</u> 3km
Banque	X <u>Saint-Genis-de-Saintonge</u> 2km
La poste	X <u>Saint-Genis-de-Saintonge</u> 3km
Coiffeur	X <u>Saint-Genis-de-Saintonge</u> 2km
Tabac	X <u>Saint-Ciers-du-Taillon</u> 7km
Bars / discothèque	X <u>Saint-Genis-de-Saintonge</u> 2km
Bibliothèque	X <u>Saint-Genis-de-Saintonge</u> 2km
Cinéma	X <u>Pons</u> 12km
Vétérinaire	X <u>Gémozac</u> 11km



Santé

Pharmacie	X <u>Saint-Genis-de-Saintonge</u> 2km
Hôpital	X <u>Jonzac</u> 14km
Laboratoire d'analyses médicales	X <u>Pons</u> 11km
Etablissement pour handicapé	X <u>Saint-Genis-de-Saintonge</u> 2km
EHPA	X <u>Saint-Genis-de-Saintonge</u> 3km
Médecin	X <u>Saint-Genis-de-Saintonge</u> 3km
Dentiste	X <u>Saint-Dizant-du-Gua</u> 10km
Chirurgien	X <u>Jonzac</u> 13km
Dermatologue	X <u>Braud-et-Saint-Louis</u> 26km
Anesthésiste	X <u>Saintes</u> 30km
Gastro-entérologue	X <u>Jonzac</u> 14km
Gynécologue	X <u>Saintes</u> 30km
Cancérologue	X <u>Bordeaux</u> 69km
Neurologue	X <u>Saintes</u> 30km
Ophthalmologue	X <u>Saint-Thomas-de-Conac</u> 10km
ORL	X <u>Braud-et-Saint-Louis</u> 26km
Cardiologue	X <u>Jonzac</u> 14km
Pédiatre	X <u>Saintes</u> 30km
Pneumologue	X <u>Jonzac</u> 14km
Psychologue	X <u>Jonzac</u> 13km
Radiologue	X <u>Braud-et-Saint-Louis</u> 26km
Rhumatologue	X <u>Jonzac</u> 14km
Sage-femme	X <u>Pons</u> 11km



Éducation

Crèche	1
Ecole maternelle Public	1
Ecole maternelle Privé	X <u>Marsac</u> 59km
Ecole primaire Public	X <u>Saint-Genis-de-Saintonge</u> 2km
Ecole primaire Privé	X <u>Pons</u> 12km
Collège Public	X <u>Saint-Genis-de-Saintonge</u> 3km
Collège Privé	X <u>Saint-Simon-de-Bordes</u> 14km
Lycée Public	X <u>Pons</u> 11km

Sources : Base Sirene des entreprises et de leurs établissements selon les dernières parutions officielles de 2025 portant sur l'année 2024 ([data.gouv](#)). Liste, localisation et tarifs des professionnels de santé selon les dernières parutions officielles de 2025 portant sur l'année 2024 ([opendatasoft](#)) et FINESS Extraction du Fichier des établissements selon les dernières parutions officielles de 2025 portant sur l'année 2024 ([data.gouv](#)). Adresse et géolocalisation des établissements d'enseignement du premier et second degrés selon les dernières parutions officielles de 2025 portant sur l'année 2024 ([data.education.gouv](#))

bien-dans-ma-ville.fr

Villes autour de Bois

Ville	Habitants	Superficie	Pop densité	Pop active	Taux chômage	Revenu moyen	Prix immobilier
Saint-Genis-de-Saintonge	1 282	11 km ²	117 h/km ²	35.8%	7.3%	19 860 €/an	1 162 €/m ²
Plassac	677	15 km ²	45 h/km ²	43%	4.3%	21 510 €/an	1 476 €/m ²
Saint-Palais-de-Phiolin	214	11 km ²	19 h/km ²	46.7%	3.3%	19 490 €/an	907 €/m ²
Champagnolles	687	17 km ²	40 h/km ²	43.2%	4.9%	19 760 €/an	1 439 €/m ²
Saint-Quantin-de-Rançanne	274	9 km ²	30 h/km ²	40.9%	4%	22 070 €/an	951 €/m ²
Belluire	214	4 km ²	54 h/km ²	50.9%	4.7%	21 910 €/an	1 318 €/m ²
Saint-Sigismond-de-Clermont	161	5 km ²	32 h/km ²	46.6%	1.2%	23 670 €/an	1 191 €/m ²
Saint-Germain-du-Seudre	407	16 km ²	25 h/km ²	43.7%	4.2%	21 170 €/an	2 054 €/m ²
Mosnac	494	12 km ²	41 h/km ²	43.9%	5.1%	19 900 €/an	1 280 €/m ²
Consac	236	9 km ²	26 h/km ²	39.4%	5.1%	21 270 €/an	1 594 €/m ²
Lorignac	499	17 km ²	29 h/km ²	40.3%	4.2%	20 070 €/an	1 490 €/m ²
Mazerolles	243	5 km ²	49 h/km ²	41.6%	2.5%	23 250 €/an	1 325 €/m ²
Saint-Georges-Antignac	416	10 km ²	42 h/km ²	41.1%	4.6%	20 190 €/an	1 548 €/m ²
Fléac-sur-Seugne	361	8 km ²	45 h/km ²	44.9%	3%	20 330 €/an	1 208 €/m ²
Clion	843	15 km ²	56 h/km ²	43.9%	3.9%	20 610 €/an	1 233 €/m ²

bien-dans-ma-ville.fr



Vous aimez votre ville ? Notez-la !

Et faites-nous part de vos remarques constructives



Avec

BIEN dans ma **VILLE** 