



Version web

Ville de Boinville-en-Woëvre

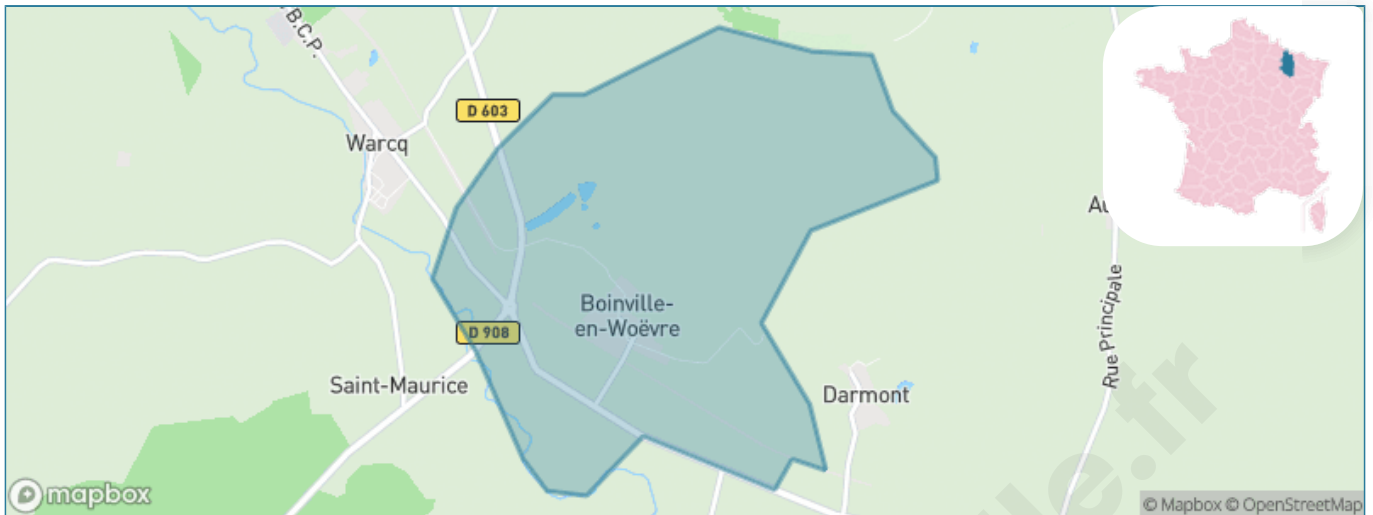
Présenté par

BIEN dans ma **VILLE** 

Sommaire

Situation géographique	3
Statistiques sur la population	4
Evolution du nombre d'habitants	4
Tranche d'âge	5
0-14 ans	5
15-29 ans	5
30-44 ans	5
45-59 ans	5
60-74 ans	5
75-89 ans	5
90 ans et +	5
Activité professionnelle	5
Agriculteurs	5
Artisans, Commerçants	5
Cadres et sup.	5
Professions intermédiaires	5
Employé	5
Ouvrier	5
Retraité	5
Autres	5
Niveau de diplôme	6
Sans diplôme ou CEP	6
Brevet, BEPC, DNB	6
CAP-BEP ou équivalent	6
BAC ou équivalent	6
BAC+2	6
BAC+3 ou +4	6
BAC+5 ou plus	6
Composition des ménages	6
Couple sans enfant	6
Couple avec enfant(s)	6
Famille monoparentale	6
Colocation / Autre	6
Personnes seules	6
Profils électoraux	7
Premier tour	7
Sécurité	9
Evolution du nombre d'infractions	9
Pour comparer	10
Services à la population	11
Commerce	11
Éducation	11
Villes autour de Boinville-en-Woëvre	12

Situation géographique



i Informations clés

- **Région** : Grand Est
- **Département** : Meuse
- **Code postal** : 55400
- **Superficie** : 5 km²



Statistiques sur la population



Nombre d'habitants

75



Age moyen

37 ans



Pop active

56%



Taux chômage

12.8%



Pop densité

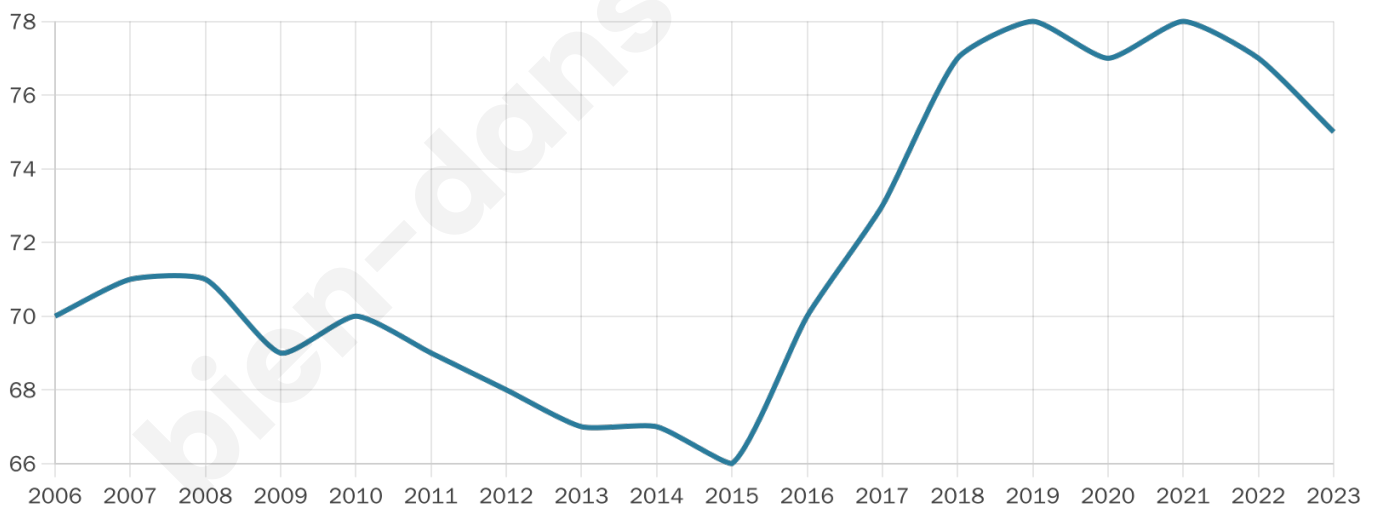
15 h/km²



Revenu moyen

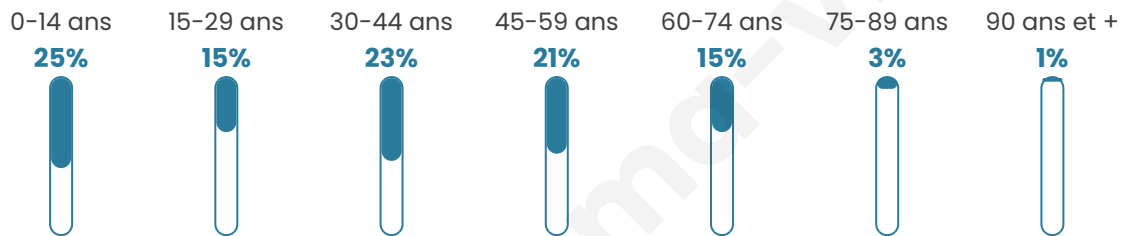
NC

Evolution du nombre d'habitants

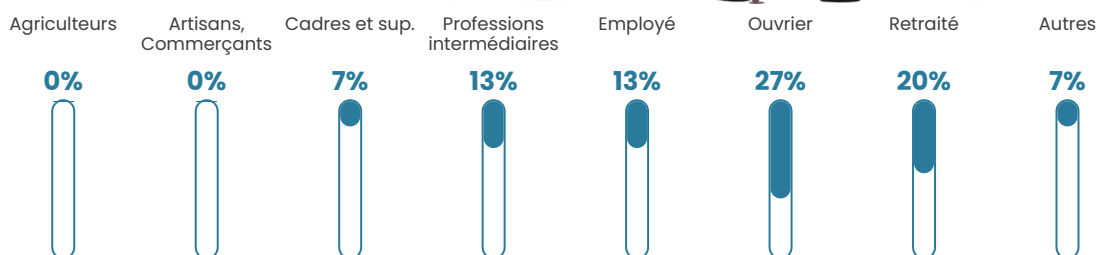


Sources : Institut national de la statistique et des études économiques (insee) selon Les dernières parutions officielles de 2024 portant sur les années 2020, 2021 et 2022.


Tranche d'âge



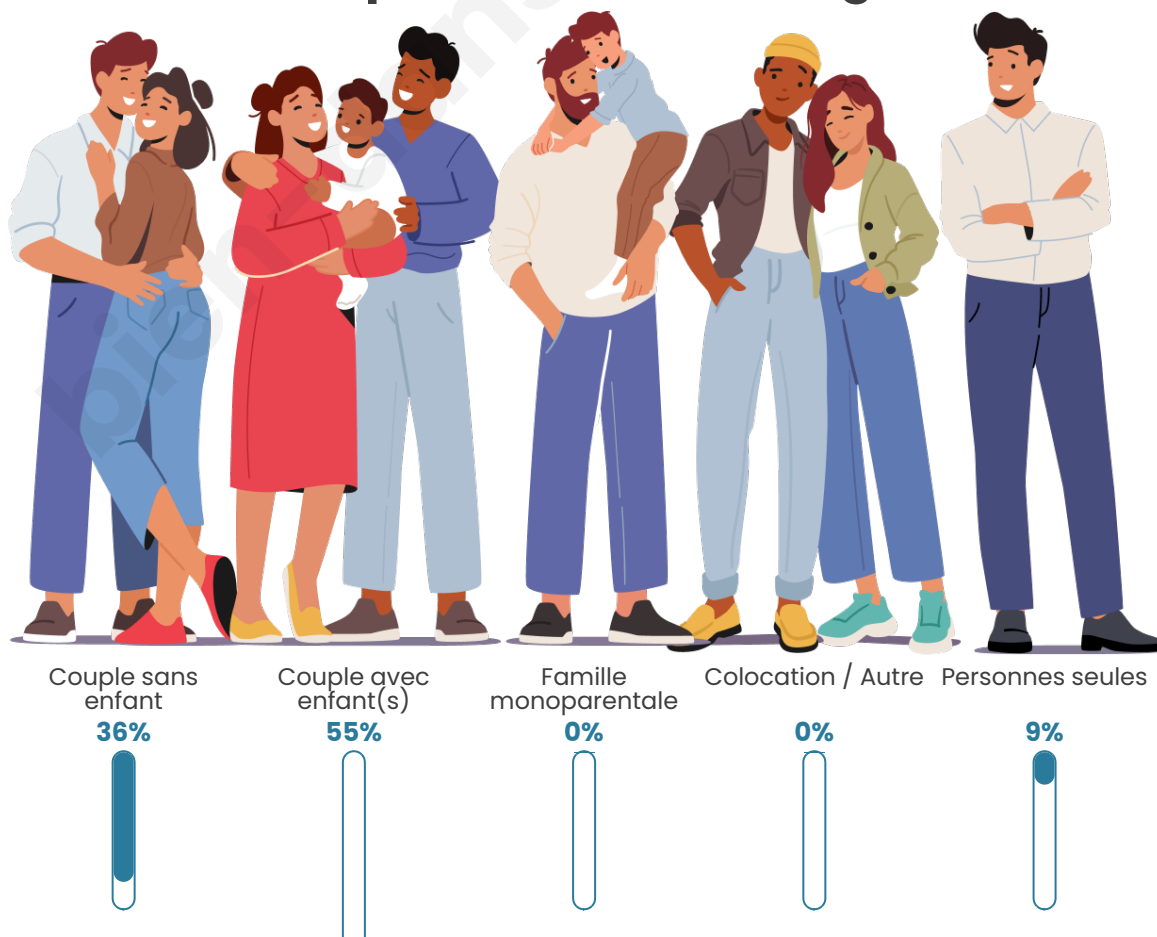
Activité professionnelle



Niveau de diplôme











Composition des ménages



Profils électoraux

Premier tour

	Marine LE PEN	63.41 %
	Emmanuel MACRON	14.63 %
	Nicolas DUPONT-AIGNAN	7.32 %
	Jean LASSALLE	4.88 %
	Fabien ROUSSEL	2.44 %
	Éric ZEMMOUR	2.44 %
	Jean-Luc MÉLENCHON	2.44 %
	Valérie PÉCRESSÉ	2.44 %
	Nathalie ARTHAUD	0.00 %
	Anne HIDALGO	0.00 %
	Yannick JADOT	0.00 %
	Philippe POUTOU	0.00 %

56 inscrits

Participation : 78.57%
Votes blancs : 0.00%
Votes nuls : 6.82%

Second tour



Emmanuel
MACRON

24,39 %



Marine LE PEN

75,61 %

56 inscrits

Participation : 76.79%
Votes blancs : 4.65%
Votes nuls : 0%

bien-dans-ma-ville.fr

Sécurité



Agressions physiques / sexuelles

0



Cambriolages

0



Vols / dégradations

0



Stupéfiants

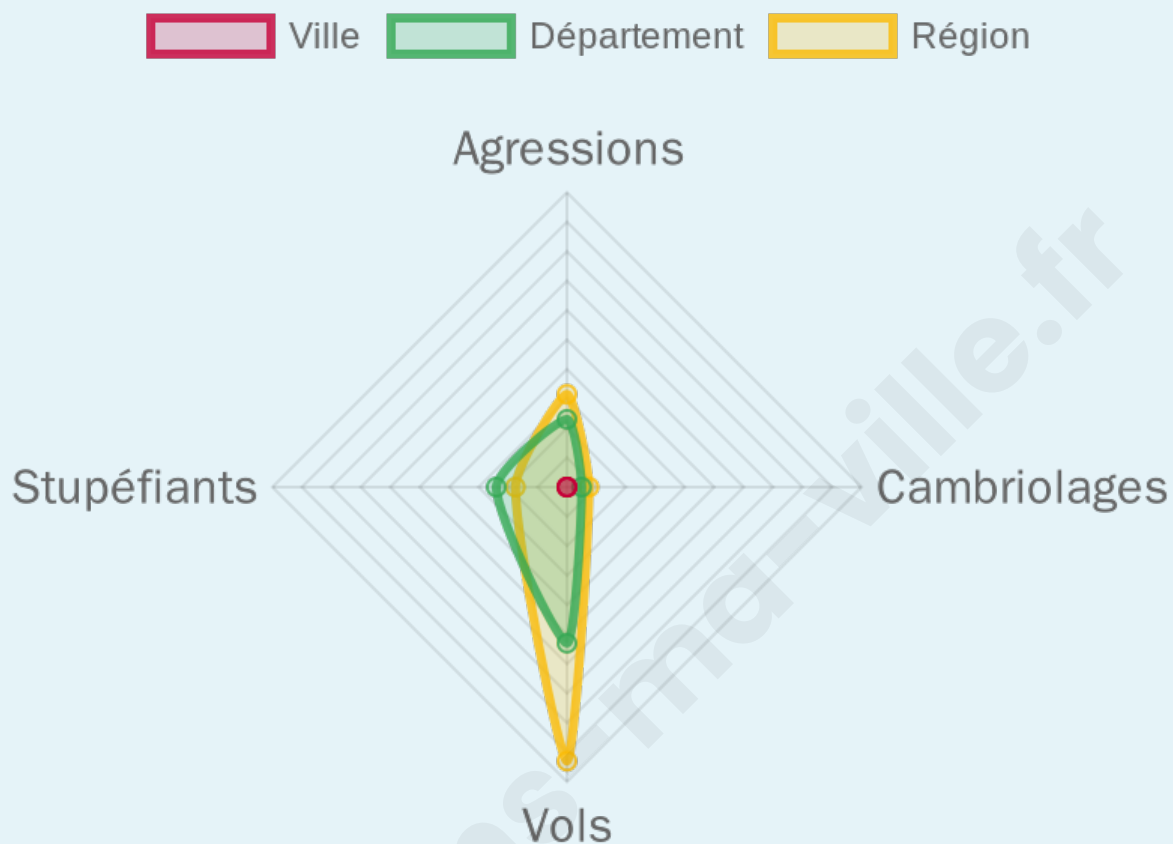
0

Evolution du nombre d'infractions



Pour comparer

(en proportion du nombre d'habitants)



Sources : Bases statistiques communale, départementale et régionale de la délinquance enregistrée par la police et la gendarmerie nationales selon les dernières parutions officielles de 2025 portant sur l'année 2024 ([data.gouv](https://data.gouv.fr)).

Agressions physiques / sexuelles : Violences sexuelles, coups et blessures volontaires intrafamiliaux, coups et blessures volontaires, autres coups, blessures volontaires et vols violents sans arme.

Cambriolages : Cambriolages de logements.

Vols : Vols avec armes, vols d'accessoires sur véhicules, vols dans les véhicules, vols de véhicules, vols sans violence contre des personnes, destructions, dégradations volontaires et escroqueries.

Stupéfiants : Trafic de stupéfiants dont (AFD) et usage de stupéfiants.

Services à la population



Commerce

Hypermarché	X <u>Conflans-en-Jarnisy</u> 14km
Supermarché	X <u>Étain</u> 4km
Superette	X <u>Étain</u> 4km
Boulangerie	X <u>Étain</u> 4km
Boucherie	X <u>Étain</u> 4km
Restaurant	X <u>Buzy-Darmont</u> 3km
Garage	X <u>Warcq</u> 2km
Station-service	X <u>Étain</u> 4km
Banque	X <u>Étain</u> 4km
La poste	1
Coiffeur	X <u>Buzy-Darmont</u> 4km
Tabac	X <u>Jarny</u> 15km
Bars / discothèque	X <u>Étain</u> 3km
Bibliothèque	X <u>Dommary-Baroncourt</u> 12km
Cinéma	X <u>Conflans-en-Jarnisy</u> 14km
Vétérinaire	X <u>Fresnes-en-Woëvre</u> 10km



Santé

Pharmacie	X <u>Étain</u> 4km
Hôpital	X <u>Jarny</u> 15km
Laboratoire d'analyses médicales	X <u>Étain</u> 4km
Etablissement pour handicapé	X <u>Fresnes-en-Woëvre</u> 10km
EHPA	X <u>Étain</u> 4km
Médecin	X <u>Étain</u> 4km
Dentiste	X <u>Fresnes-en-Woëvre</u> 10km
Chirurgien	X <u>Verdun</u> 21km
Dermatologue	X <u>Verdun</u> 21km
Anesthésiste	X <u>Metz</u> 40km
Gastro-entérologue	X <u>Thionville</u> 41km
Gynécologue	X <u>Verdun</u> 21km
Cancérologue	X <u>Thionville</u> 41km
Neurologue	X <u>Metz</u> 38km
Ophtalmologue	X <u>Verdun</u> 21km
ORL	X <u>Scy-Chazelles</u> 34km
Cardiologue	X <u>Jarny</u> 16km
Pédiatre	X <u>Verdun</u> 21km
Pneumologue	X <u>Verdun</u> 21km
Psychologue	X <u>Étain</u> 4km
Radiologue	X <u>Verdun</u> 20km
Rhumatologue	X <u>Joeuf</u> 25km
Sage-femme	X <u>Jarny</u> 15km



Éducation

Crèche	X <u>Étain</u> 4km
Ecole maternelle Public	X <u>Étain</u> 4km
Ecole maternelle Privé	X <u>Sainte-Ruffine</u> 32km
Ecole primaire Public	X <u>Buzy-Darmont</u> 3km
Ecole primaire Privé	X <u>Verdun</u> 21km
Collège Public	X <u>Étain</u> 4km
Collège Privé	X <u>Verdun</u> 21km
Lycée Public	X <u>Jarny</u> 15km
Lycée Privé	X <u>Verdun</u> 21km

Sources : Base Sirene des entreprises et de leurs établissements selon les dernières parutions officielles de 2025 portant sur l'année 2024 (data.gouv.fr). Liste, localisation et tarifs des professionnels de santé selon les dernières parutions officielles de 2025 portant sur l'année 2024 ([opendatasoft](https://opendatasoft.com)) et FINISS Extraction du Fichier des établissements selon les dernières parutions officielles de 2025 portant sur l'année 2024 (data.gouv.fr). Adresse et géolocalisation des établissements d'enseignement du premier et second degrés selon les dernières parutions officielles de 2025 portant sur l'année 2024 (data.education.gouv.fr)

Villes autour de Boinville-en-Woëvre

Ville	Habitants	Superficie	Pop densité	Pop active	Taux chômage	Revenu moyen	Prix immobilier
Warcq	181	5 km ²	36 h/km ²	49.2%	6.6%	22 100 €/an	556 €/m ²
Gussainville	35	10 km ²	4 h/km ²	45.7%	0%	NC	1 599 €/m ²
Buzy-Darmon	520	12 km ²	43 h/km ²	52.1%	5.6%	22 080 €/an	950 €/m ²
Rouvres-en-Woëvre	598	16 km ²	37 h/km ²	69.6%	4.7%	20 710 €/an	NC
Lanhères	54	4 km ²	14 h/km ²	53.7%	7.4%	NC	602 €/m ²
Étain (4 avis)	3 375	19 km ²	178 h/km ²	44.6%	7.9%	19 930 €/an	NC
Saint-Jean-lès-Buzy	368	10 km ²	37 h/km ²	48.6%	7.1%	21 110 €/an	1 126 €/m ²
Braquis	105	5 km ²	21 h/km ²	50.5%	2.9%	24 840 €/an	818 €/m ²
Hennemont	111	10 km ²	11 h/km ²	48.6%	3.6%	23 360 €/an	995 €/m ²
Herméville-en-Woëvre	218	14 km ²	16 h/km ²	41.3%	4.6%	22 420 €/an	NC
Ville-en-Woëvre	131	14 km ²	9 h/km ²	40.5%	3.1%	22 940 €/an	NC
Parfondrupt	40	8 km ²	5 h/km ²	57.5%	0%	NC	646 €/m ²
Béchamps	80	9 km ²	9 h/km ²	51.3%	0%	NC	742 €/m ²
Fromezey	64	6 km ²	11 h/km ²	42.2%	1.6%	NC	NC
Foameix-Ornel	229	11 km ²	21 h/km ²	44.1%	4.8%	25 080 €/an	1 486 €/m ²

bien-dans-ma-ville.fr



Vous aimez votre ville ? Notez-la !

Et faites-nous part de vos remarques constructives



Avec

BIEN dans ma **VILLE** 