



Version web

Ville de Bohas-Meyriat- Rignat

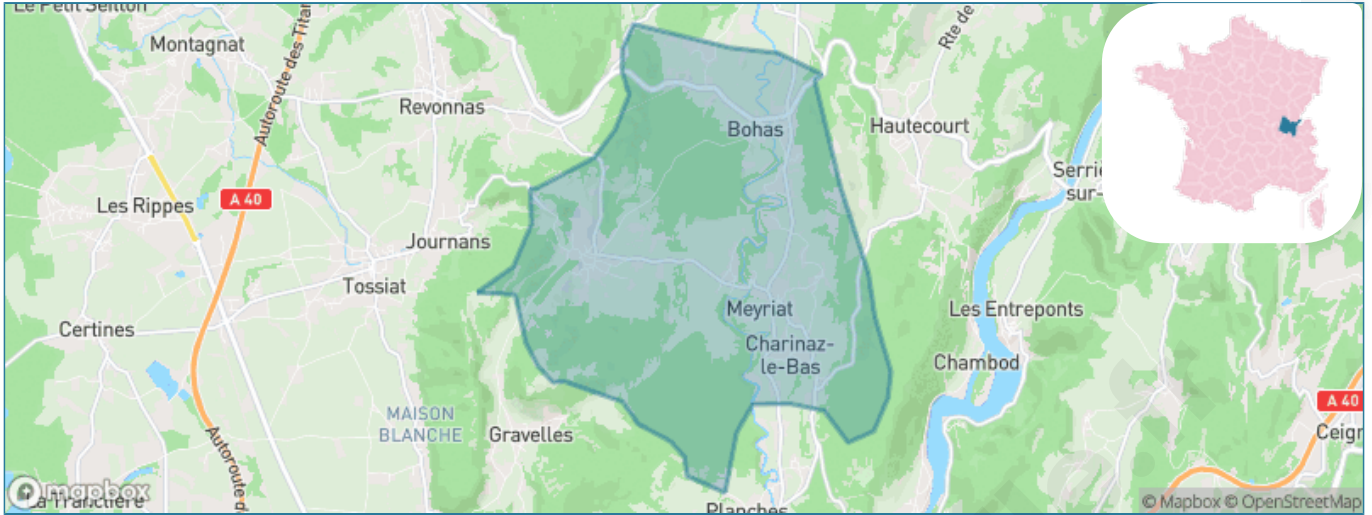
Présenté par

BIEN dans
ma **VILLE** 

Sommaire

Situation géographique	3
Statistiques sur la population	4
Evolution du nombre d'habitants	4
Tranche d'âge	5
0-14 ans	5
15-29 ans	5
30-44 ans	5
45-59 ans	5
60-74 ans	5
75-89 ans	5
90 ans et +	5
Activité professionnelle	5
Agriculteurs	5
Artisans, Commerçants	5
Cadres et sup.	5
Professions intermédiaires	5
Employé	5
Ouvrier	5
Retraité	5
Autres	5
Niveau de diplôme	6
Sans diplôme ou CEP	6
Brevet, BEPC, DNB	6
CAP-BEP ou équivalent	6
BAC ou équivalent	6
BAC+2	6
BAC+3 ou +4	6
BAC+5 ou plus	6
Composition des ménages	6
Couple sans enfant	6
Couple avec enfant(s)	6
Famille monoparentale	6
Colocation / Autre	6
Personnes seules	6
Profils électoraux	7
Premier tour	7
Sécurité	8
Evolution du nombre d'infractions	8
Pour comparer	9
Services à la population	10
Commerce	10
Éducation	10
Villes autour de Bohas-Meyriat-Rignat	11

Situation géographique



i Informations clés

- **Région** : Auvergne-Rhône-Alpes
- **Département** : Ain
- **Code postal** : 01250
- **Superficie** : 23 km²



Statistiques sur la population



Nombre d'habitants

938



Age moyen

40 ans



Pop active

49.1%



Taux chômage

5.9%



Pop densité

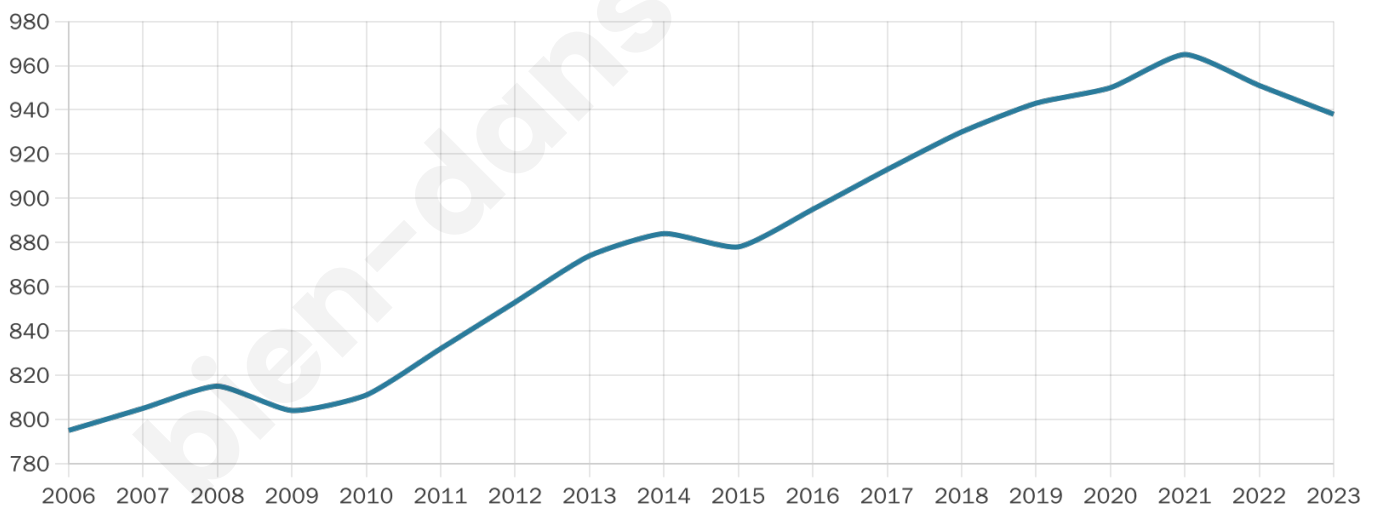
41 h/km²



Revenu moyen

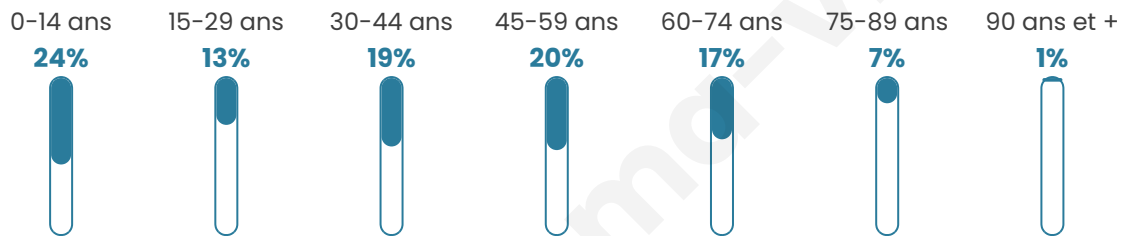
25 140 €/an

Evolution du nombre d'habitants

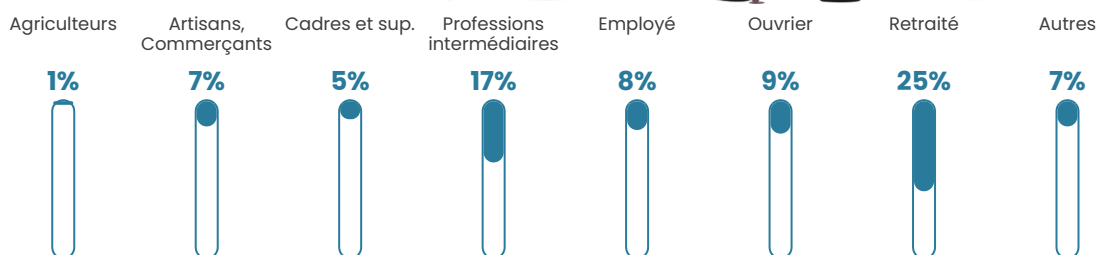


Sources : Institut national de la statistique et des études économiques (insee) selon Les dernières parutions officielles de 2024 portant sur les années 2020, 2021 et 2022.


Tranche d'âge




Activité professionnelle



Niveau de diplôme















Composition des ménages



Profils électoraux

Premier tour

	Emmanuel MACRON	23.74 %
	Marine LE PEN	20.20 %
	Jean-Luc MÉLENCHON	19.70 %
	Éric ZEMMOUR	11.62 %
	Jean LASSALLE	7.24 %
	Valérie PÉCRESSÉ	5.05 %
	Yannick JADOT	4.71 %
	Anne HIDALGO	3.03 %
	Nicolas DUPONT- AIGNAN	2.36 %
	Fabien ROUSSEL	1.85 %
	Philippe POUTOU	0.34 %
	Nathalie ARTHAUD	0.17 %



721 inscrits

Participation : 84.19%

Votes blancs : 1.48%

Votes nuls : 0.66%

Second tour

	Emmanuel MACRON	53,25 %
	Marine LE PEN	46,75 %

721 inscrits

Participation : 78.22%

Votes blancs : 7.8%

Votes nuls : 2.3%

Sécurité



Agressions physiques / sexuelles

0



Cambriolages

0



Vols / dégradations

0



Stupéfiants

0

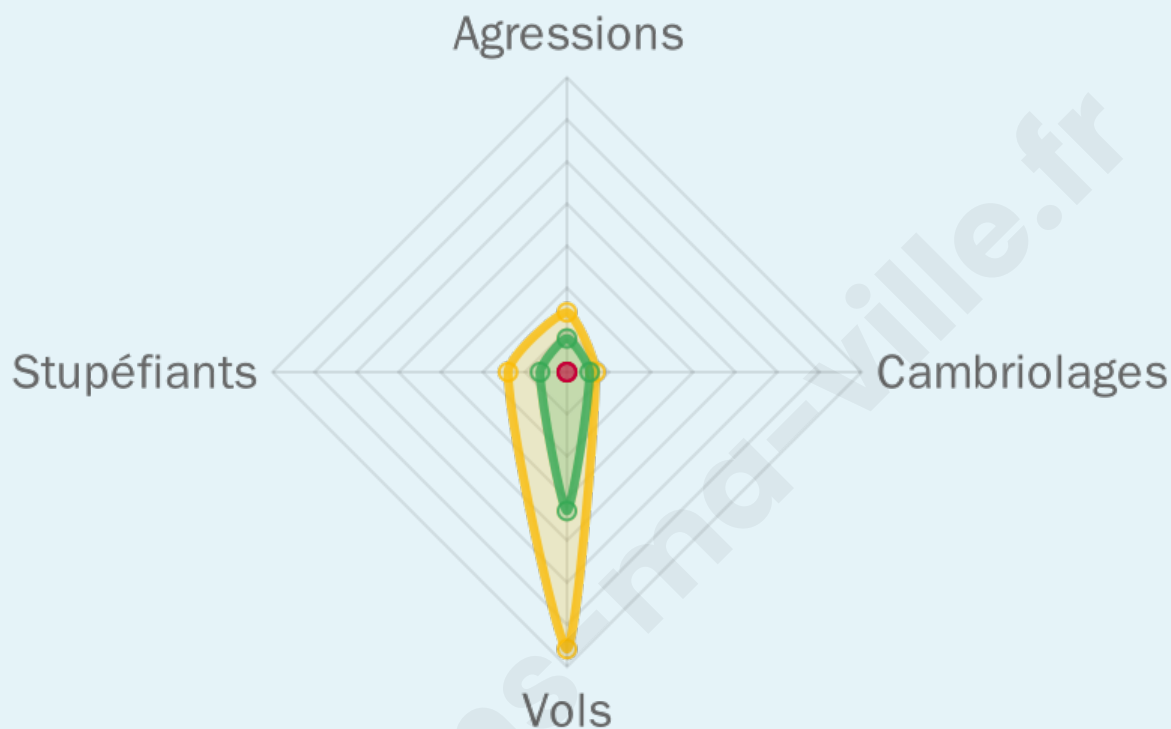
Evolution du nombre d'infractions



Pour comparer

(en proportion du nombre d'habitants)

■ Ville ■ Département ■ Région



Sources : Bases statistiques communale, départementale et régionale de la délinquance enregistrée par la police et la gendarmerie nationales selon les dernières parutions officielles de 2025 portant sur l'année 2024 ([data.gouv](https://data.gouv.fr)).

Agressions physiques / sexuelles : Violences sexuelles, coups et blessures volontaires intrafamiliaux, coups et blessures volontaires, autres coups, blessures volontaires et vols violents sans arme.

Cambriolages : Cambriolages de logements.

Vols : Vols avec armes, vols d'accessoires sur véhicules, vols dans les véhicules, vols de véhicules, vols sans violence contre des personnes, destructions, dégradations volontaires et escroqueries.

Stupéfiants : Trafic de stupéfiants dont (AFD) et usage de stupéfiants.

Services à la population



Commerce

Hypermarché	X Bourg-en-Bresse 14km
Supermarché	X Neuville-sur-Ain 7km
Superette	X Poncin 5km
Boulangerie	1
Boucherie	X Hautecourt-Romanèche 3km
Restaurant	1
Garage	1
Station-service	X Neuville-sur-Ain 6km
Banque	X Poncin 5km
La poste	X Ceyzériat 7km
Coiffeur	X Poncin 5km
Tabac	X Poncin 5km
Bars / discothèque	X Poncin 5km
Bibliothèque	X Villereversure 6km
Cinéma	X Bourg-en-Bresse 16km
Vétérinaire	X Ramasse 7km



Santé

Pharmacie	X Poncin 5km
Hôpital	X Bourg-en-Bresse 15km
Laboratoire d'analyses médicales	X Montréal-la-Cluse 14km
Etablissement pour handicapé	X Villereversure 6km
EHPA	X Villereversure 6km
Médecin	X Poncin 5km
Dentiste	X Poncin 5km
Chirurgien	X Saint-Martin-du-Frêne 12km
Dermatologue	X Bourg-en-Bresse 14km
Anesthésiste	X Bourg-en-Bresse 14km
Gastro-entérologue	X Bourg-en-Bresse 14km
Gynécologue	X Ceyzériat 8km
Cancérologue	X Mâcon 50km
Neurologue	X Bourg-en-Bresse 14km
Ophthalmologue	X Ceyzériat 8km
ORL	X Bourg-en-Bresse 14km
Cardiologue	X Bourg-en-Bresse 14km
Pédiatre	X Ambérieu-en-Bugey 17km
Pneumologue	X Bourg-en-Bresse 14km
Psychologue	X Bourg-en-Bresse 15km
Radiologue	X Bourg-en-Bresse 12km
Rhumatologue	X Bourg-en-Bresse 14km
Sage-femme	X Tossiat 7km



Éducation

Crèche	X Poncin 5km
Ecole maternelle Public	X Ceyzériat 8km
Ecole maternelle Privé	X Rumilly 52km
Ecole primaire Public	1
Ecole primaire Privé	X Jujurieux 10km
Collège Public	X Poncin 6km
Collège Privé	X Bourg-en-Bresse 15km
Lycée Public	X Bourg-en-Bresse 14km
Lycée Privé	X Bourg-en-Bresse 15km

Sources : Base Sirene des entreprises et de leurs établissements selon les dernières parutions officielles de 2025 portant sur l'année 2024 ([data.gouv](#)). Liste, localisation et tarifs des professionnels de santé selon les dernières parutions officielles de 2025 portant sur l'année 2024 ([opendatasoft](#)) et FINISS Extraction du Fichier des établissements selon les dernières parutions officielles de 2025 portant sur l'année 2024 ([data.gouv](#)). Adresse et géolocalisation des établissements d'enseignement du premier et second degrés selon les dernières parutions officielles de 2025 portant sur l'année 2024 ([data.education.gouv](#))

Villes autour de Bohas-Meyriat-Rignat

Ville	Habitants	Superficie	Pop densité	Pop active	Taux chômage	Revenu moyen	Prix immobilier
Hautecourt-Romanèche (3 avis)	748	21 km ²	36 h/km ²	50.4%	3.2%	24 580 €/an	1 897 €/m ²
Serrières-sur-Ain	135	8 km ²	17 h/km ²	45.9%	6.7%	23 640 €/an	1 693 €/m ²
Challes-la-Montagne	184	7 km ²	26 h/km ²	45.7%	3.8%	24 620 €/an	1 210 €/m ²
Saint-Alban	195	8 km ²	24 h/km ²	57.9%	5.1%	24 030 €/an	1 890 €/m ²
Journans	387	2 km ²	194 h/km ²	46.5%	2.6%	25 780 €/an	2 035 €/m ²
Poncin	1 803	19 km ²	95 h/km ²	48.2%	4.4%	22 280 €/an	1 379 €/m ²
Villereversure	1 420	17 km ²	84 h/km ²	43.2%	3.9%	23 600 €/an	1 283 €/m ²
Neuville-sur-Ain	1 794	19 km ²	94 h/km ²	49.1%	3.4%	23 060 €/an	1 874 €/m ²
Saint-Martin-du-Mont (1 avis)	2 023	28 km ²	72 h/km ²	46.9%	3.1%	25 490 €/an	1 830 €/m ²
Revonnas (1 avis)	915	7 km ²	131 h/km ²	48.3%	3.3%	27 570 €/an	2 082 €/m ²
Leyssard	164	9 km ²	18 h/km ²	50.6%	3%	26 540 €/an	560 €/m ²
Tossiat	1 425	10 km ²	143 h/km ²	47.3%	2.9%	26 180 €/an	1 787 €/m ²
Labalme	204	8 km ²	26 h/km ²	55.4%	3.9%	23 480 €/an	1 093 €/m ²
Ceyzériat (3 avis)	3 328	9 km ²	370 h/km ²	46%	3.9%	25 320 €/an	2 112 €/m ²
Cerdon	747	12 km ²	62 h/km ²	50.1%	5.5%	21 410 €/an	1 315 €/m ²

bien-dans-ma-ville.fr



Vous aimez votre ville ? Notez-la !

Et faites-nous part de vos remarques constructives



Avec

BIEN dans
ma **VILLE** 