



Version web

Ville de Le Bô

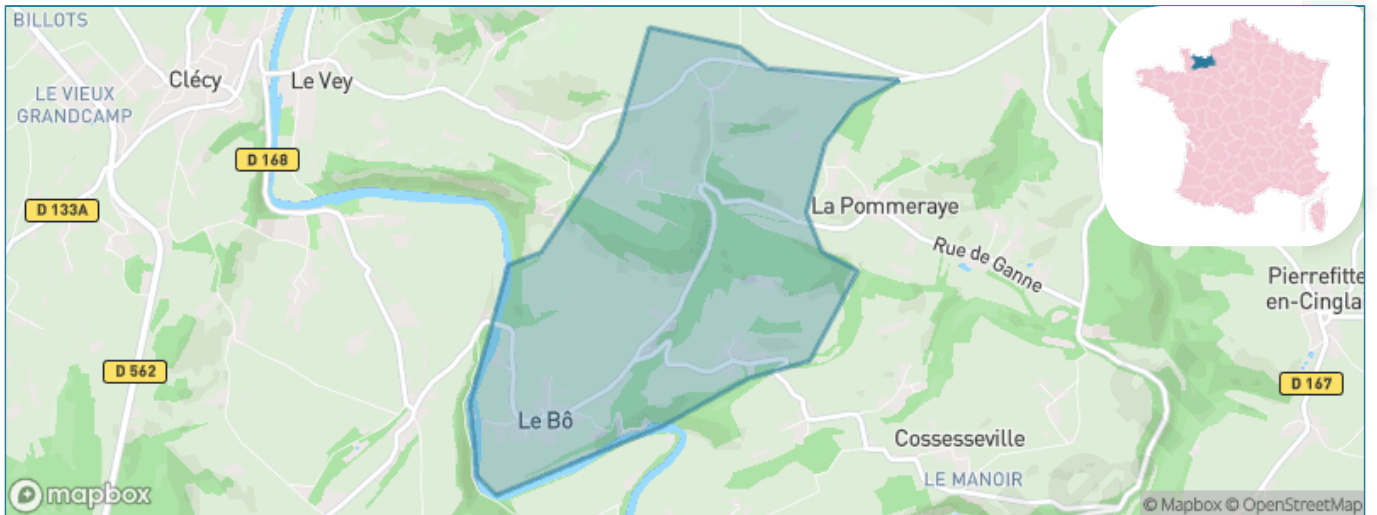
Présenté par

BIEN dans
ma **VILLE** 

Sommaire

Situation géographique	3
Statistiques sur la population	4
Evolution du nombre d'habitants	4
Tranche d'âge	5
0-14 ans	5
15-29 ans	5
30-44 ans	5
45-59 ans	5
60-74 ans	5
75-89 ans	5
90 ans et +	5
Activité professionnelle	5
Agriculteurs	5
Artisans, Commerçants	5
Cadres et sup.	5
Professions intermédiaires	5
Employé	5
Ouvrier	5
Retraité	5
Autres	5
Niveau de diplôme	6
Sans diplôme ou CEP	6
Brevet, BEPC, DNB	6
CAP-BEP ou équivalent	6
BAC ou équivalent	6
BAC+2	6
BAC+3 ou +4	6
BAC+5 ou plus	6
Composition des ménages	6
Couple sans enfant	6
Couple avec enfant(s)	6
Famille monoparentale	6
Colocation / Autre	6
Personnes seules	6
Profils électoraux	7
Premier tour	7
Sécurité	8
Evolution du nombre d'infractions	8
Pour comparer	9
Services à la population	10
Commerce	10
Éducation	10
Villes autour de Le Bô	11

Situation géographique



i Informations clés

- **Région** : Normandie
- **Département** : Calvados
- **Code postal** : 14690
- **Superficie** : 3 km²



RÉGION
NORMANDIE



Statistiques sur la population



Nombre d'habitants

117



Age moyen

39 ans



Pop active

56.4%



Taux chômage

7.2%



Pop densité

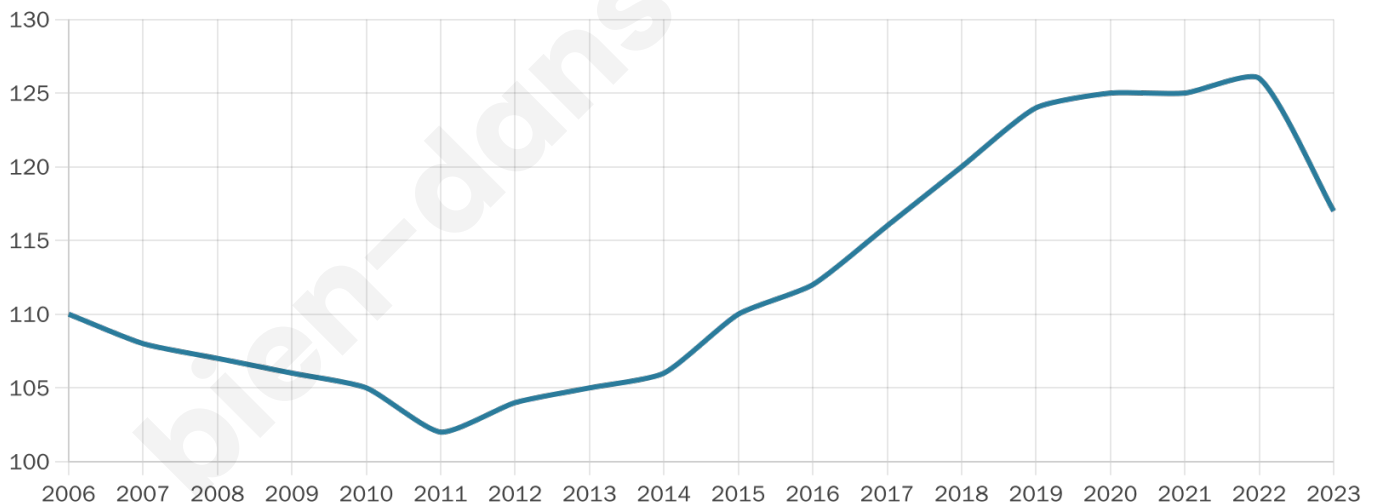
39 h/km²



Revenu moyen

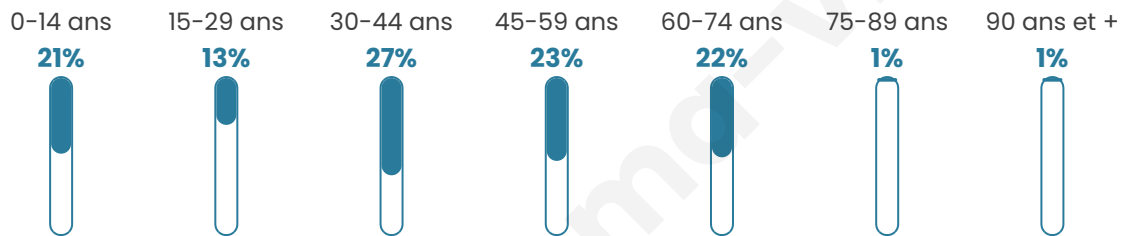
22 830 €/an

Evolution du nombre d'habitants

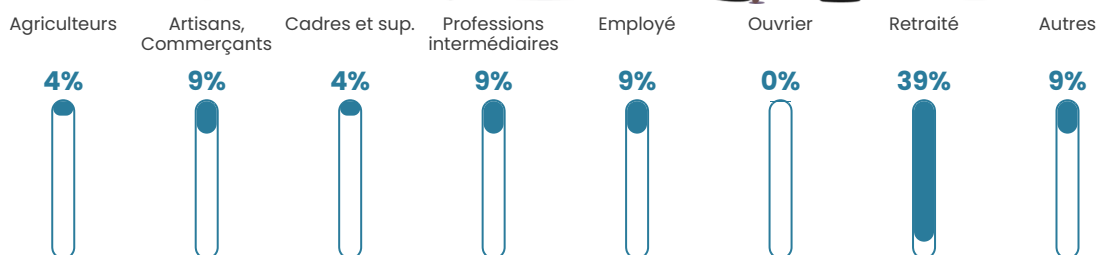


Sources : Institut national de la statistique et des études économiques (insee) selon Les dernières parutions officielles de 2024 portant sur les années 2020, 2021 et 2022.

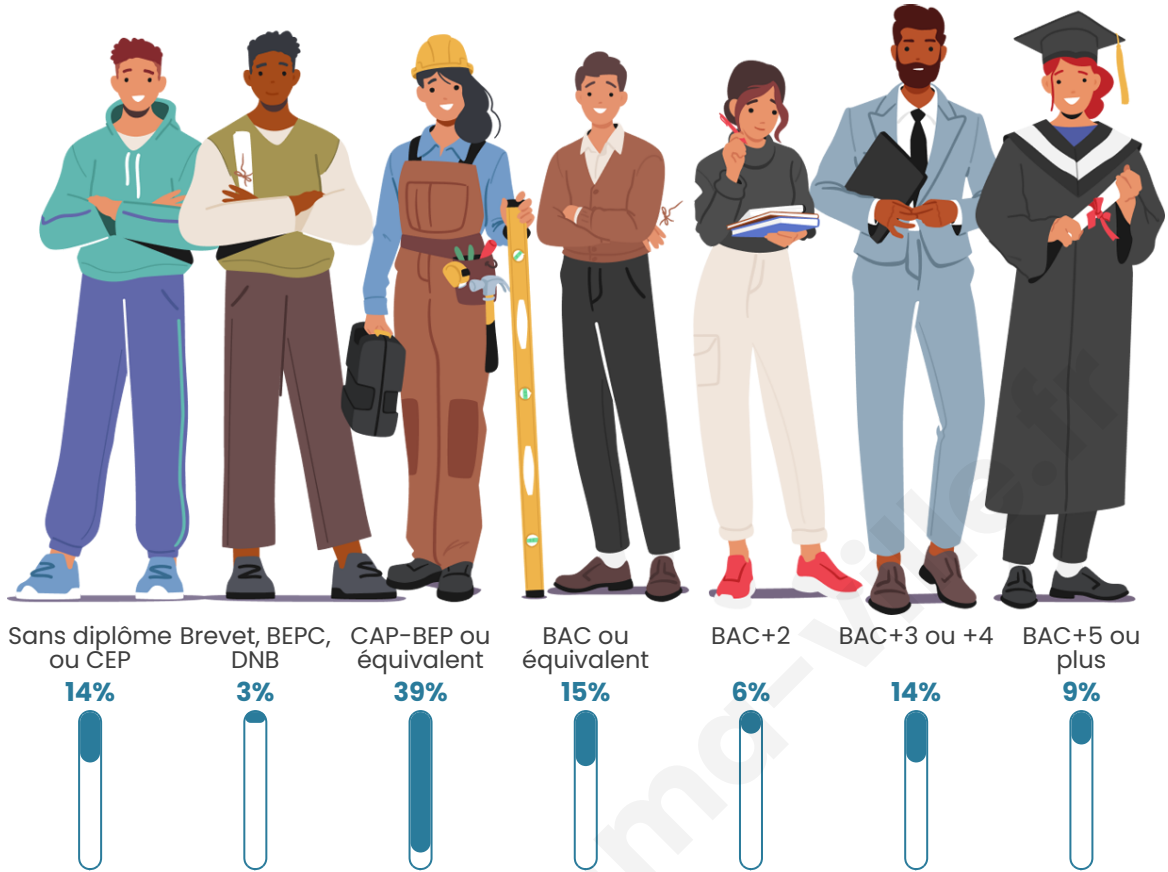
Tranche d'âge




Activité professionnelle



Niveau de diplôme















Composition des ménages



Profils électoraux

Premier tour

	Emmanuel MACRON	26.47 %
	Jean-Luc MÉLENCHON	25.00 %
	Marine LE PEN	20.59 %
	Fabien ROUSSEL	5.88 %
	Jean LASSALLE	5.88 %
	Yannick JADOT	4.41 %
	Nicolas DUPONT- AIGNAN	4.41 %
	Éric ZEMMOUR	2.94 %
	Valérie PÉCRESSE	2.94 %
	Anne HIDALGO	1.47 %
	Nathalie ARTHAUD	0.00 %
	Philippe POUTOU	0.00 %



96 inscrits

Participation : 71.87%

Votes blancs : 1.45%

Votes nuls : 0.00%

Second tour

	Emmanuel MACRON	64,06 %
	Marine LE PEN	35,94 %

96 inscrits

Participation : 75%

Votes blancs : 9.72%

Votes nuls : 1.39%

Sécurité



Agressions physiques / sexuelles

0



Cambriolages

0



Vols / dégradations

0



Stupéfiants

0

Evolution du nombre d'infractions



Pour comparer

(en proportion du nombre d'habitants)



Sources : Bases statistiques communale, départementale et régionale de la délinquance enregistrée par la police et la gendarmerie nationales selon les dernières parutions officielles de 2025 portant sur l'année 2024 ([data.gouv](https://data.gouv.fr)).

Agressions physiques / sexuelles : Violences sexuelles, coups et blessures volontaires intrafamiliaux, coups et blessures volontaires, autres coups, blessures volontaires et vols violents sans arme.

Cambriolages : Cambriolages de logements.

Vols : Vols avec armes, vols d'accessoires sur véhicules, vols dans les véhicules, vols de véhicules, vols sans violence contre des personnes, destructions, dégradations volontaires et escroqueries.

Stupéfiants : Trafic de stupéfiants dont (AFD) et usage de stupéfiants.

Services à la population



Commerce

Hypermarché	X Condé-en-Normandie 9km
Supermarché	X Le Hom 9km
Superette	X Clécy 3km
Boulangerie	X Clécy 3km
Boucherie	X Pont-d'Ouilley 4km
Restaurant	X Clécy 2km
Garage	X Pont-d'Ouilley 2km
Station-service	X Condé-en-Normandie 9km
Banque	X Condé-en-Normandie 9km
La poste	X Clécy 2km
Coiffeur	X Clécy 3km
Tabac	X Athis-Val de Rouvre 11km
Bars / discothèque	1
Bibliothèque	X Sainte-Honorine-la-Guillaume 16km
Cinéma	X Condé-en-Normandie 9km
Vétérinaire	X Pierrefitte-en-Cinglais 4km



Santé

Pharmacie	X Clécy 3km
Hôpital	X Falaise 18km
Laboratoire d'analyses médicales	X Condé-en-Normandie 9km
Etablissement pour handicapé	X Saint-Rémy 6km
EHPA	X Clécy 3km
Médecin	X Pont-d'Ouilley 4km
Dentiste	X Pont-d'Ouilley 4km
Chirurgien	X Saint-Denis-de-Méré 6km
Dermatologue	X Putanges-le-Lac 21km
Anesthésiste	X Saint-Sylvain 25km
Gastro-entérologue	X Saint-Martin-de-Fontenay 24km
Gynécologue	X Condé-en-Normandie 9km
Cancérologue	X Avranches 70km
Neurologue	X Caen 30km
Ophthalmologue	X Villers-Bocage 25km
ORL	X Caen 31km
Cardiologue	X Condé-en-Normandie 9km
Pédiatre	X Fleury-sur-Orne 27km
Pneumologue	X Tinchebray-Bocage 25km
Psychologue	X Val d'Arry 23km
Radiologue	X Saint-Georges-des-Groseillers 17km
Rhumatologue	X Caen 30km
Sage-femme	X Pont-d'Ouilley 4km



Éducation

Crèche	X Clécy 3km
Ecole maternelle Public	X Athis-Val de Rouvre 14km
Ecole maternelle Privé	X Caen 31km
Ecole primaire Public	X Clécy 3km
Ecole primaire Privé	X Condé-en-Normandie 9km
Collège Public	X Condé-en-Normandie 9km
Collège Privé	X Condé-en-Normandie 9km
Lycée Public	X Condé-en-Normandie 10km
Lycée Privé	X Condé-en-Normandie 10km

Sources : Base Sirene des entreprises et de leurs établissements selon les dernières parutions officielles de 2025 portant sur l'année 2024 ([data.gouv](#)). Liste, localisation et tarifs des professionnels de santé selon les dernières parutions officielles de 2025 portant sur l'année 2024 ([opendatasoft](#)) et FINISS Extraction du Fichier des établissements selon les dernières parutions officielles de 2025 portant sur l'année 2024 ([data.gouv](#)). Adresse et géolocalisation des établissements d'enseignement du premier et second degrés selon les dernières parutions officielles de 2025 portant sur l'année 2024 ([data.education.gouv](#))

Villes autour de Le Bô

Ville	Habitants	Superficie	Pop densité	Pop active	Taux chômage	Revenu moyen	Prix immobilier
Saint-Omer	191	8 km ²	24 h/km ²	52.9%	4.7%	22 590 €/an	NC
Le Vey	139	3 km ²	46 h/km ²	39.6%	4.3%	21 950 €/an	1 399 €/m ²
La Pommeraye	66	2 km ²	33 h/km ²	53%	6.1%	NC	867 €/m ²
Cossesseville	103	4 km ²	26 h/km ²	58.3%	5.8%	23 000 €/an	1 008 €/m ²
Clécy	1 286	24 km ²	54 h/km ²	43.9%	5.2%	21 540 €/an	1 169 €/m ²
Cahan	161	5 km ²	32 h/km ²	50.9%	4.3%	20 490 €/an	1 045 €/m ²
Pont-d'Ouilly (4 avis)	1 018	19 km ²	54 h/km ²	43.6%	5.6%	20 360 €/an	1 259 €/m ²
Pierrefitte-en-Cinglais	237	10 km ²	24 h/km ²	49.8%	5.1%	21 200 €/an	1 287 €/m ²
Saint-Rémy	996	7 km ²	142 h/km ²	45%	5.3%	20 960 €/an	1 195 €/m ²
Combray	153	4 km ²	38 h/km ²	49%	3.9%	22 310 €/an	854 €/m ²
Donnay	330	11 km ²	30 h/km ²	51.5%	3.6%	21 750 €/an	1 044 €/m ²
Ménil-Hubert-sur-Orne	472	10 km ²	47 h/km ²	46.4%	6.1%	22 390 €/an	953 €/m ²
Berjou	417	8 km ²	52 h/km ²	50.8%	3.1%	21 360 €/an	990 €/m ²
Saint-Denis-de-Méré (1 avis)	754	11 km ²	69 h/km ²	45.9%	5.2%	21 920 €/an	771 €/m ²
Bonnoeil	125	7 km ²	18 h/km ²	37.6%	1.6%	22 630 €/an	NC

bien-dans-ma-ville.fr



Vous aimez votre ville ? Notez-la !

Et faites-nous part de vos remarques constructives



Avec

BIEN dans ma **VILLE** 