



Version web

# Ville de Blussangeaux

Présenté par

**BIEN** dans  
ma **VILLE** 

# Sommaire

Situation géographique .....	3
Statistiques sur la population .....	4
Evolution du nombre d'habitants .....	4
Tranche d'âge .....	5
0-14 ans .....	5
15-29 ans .....	5
30-44 ans .....	5
45-59 ans .....	5
60-74 ans .....	5
75-89 ans .....	5
90 ans et + .....	5
Activité professionnelle .....	5
Agriculteurs .....	5
Artisans, Commerçants .....	5
Cadres et sup. ....	5
Professions intermédiaires .....	5
Employé .....	5
Ouvrier .....	5
Retraité .....	5
Autres .....	5
Niveau de diplôme .....	6
Sans diplôme ou CEP .....	6
Brevet, BEPC, DNB .....	6
CAP-BEP ou équivalent .....	6
BAC ou équivalent .....	6
BAC+2 .....	6
BAC+3 ou +4 .....	6
BAC+5 ou plus .....	6
Composition des ménages .....	6
Couple sans enfant .....	6
Couple avec enfant(s) .....	6
Famille monoparentale .....	6
Colocation / Autre .....	6
Personnes seules .....	6
Profil électoraux .....	7
Premier tour .....	7
Sécurité .....	8
Evolution du nombre d'infractions .....	8
Pour comparer .....	9
Services à la population .....	10
Commerce .....	10
Éducation .....	10
Villes autour de Blussangeaux .....	12
Avis sur la ville de Blussangeaux .....	13
Moyenne par critère .....	13
Villes autour de Blussangeaux .....	13
Répartition des avis par note .....	13
Répartition des avis par note .....	13

# Situation géographique



## i Informations clés

- **Région** : Bourgogne-Franche-Comté
- **Département** : Doubs
- **Code postal** : 25250
- **Superficie** : 2 km<sup>2</sup>

RÉGION  
BOURGOGNE  
FRANCHE  
COMTE

 **Doubs**  
le Département

# Statistiques sur la population



Nombre d'habitants

**75**



Age moyen

**44 ans**



Pop active

**57.3%**



Taux chômage

**0%**



Pop densité

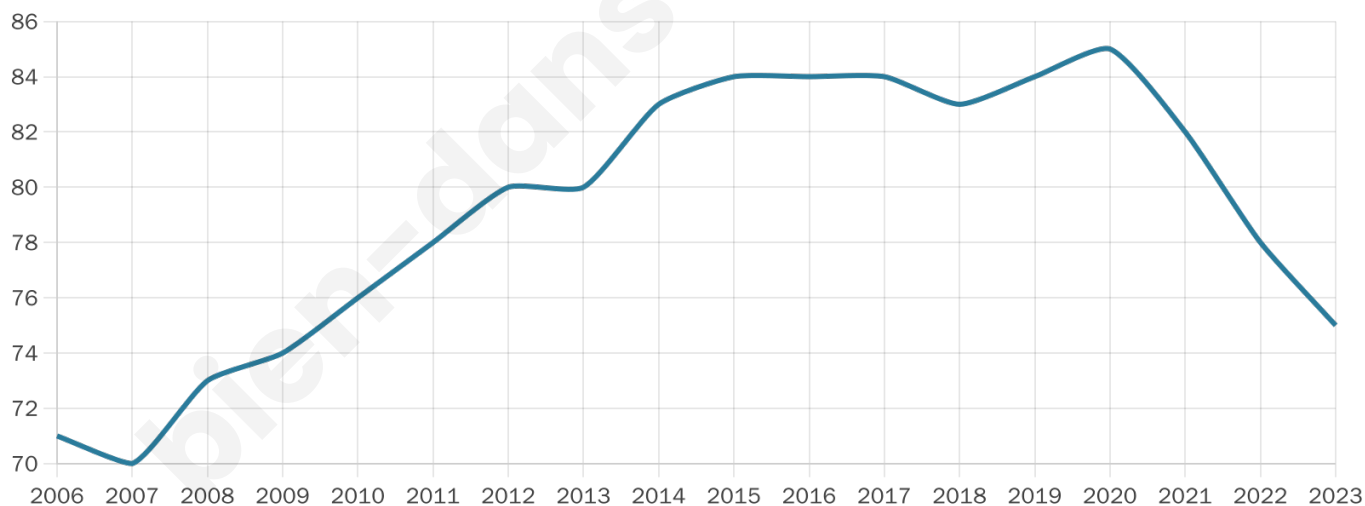
**38 h/km<sup>2</sup>**



Revenu moyen

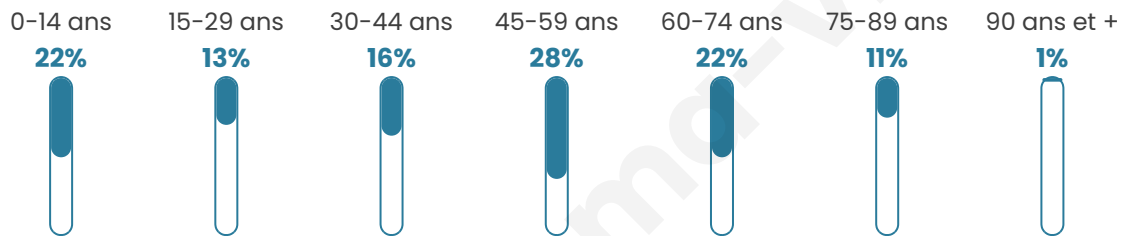
**NC**

## Evolution du nombre d'habitants

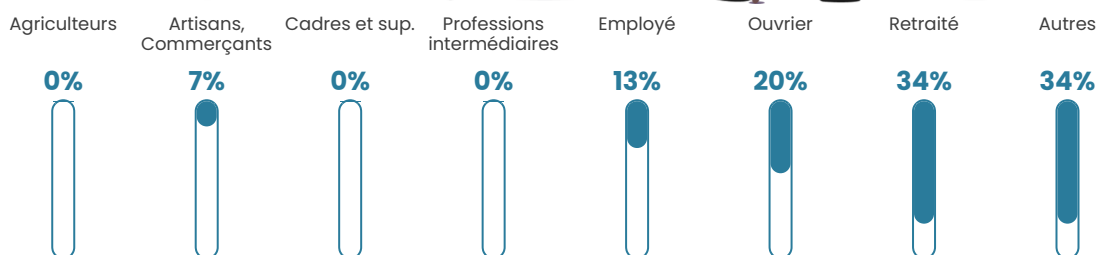


Sources : Institut national de la statistique et des études économiques (insee) selon Les dernières parutions officielles de 2024 portant sur les années 2020, 2021 et 2022.


## Tranche d'âge




## Activité professionnelle



## Niveau de diplôme















## Composition des ménages



# Profils électoraux

## Premier tour

	Marine LE PEN	38.60 %
	Emmanuel MACRON	29.82 %
	Éric ZEMMOUR	8.77 %
	Yannick JADOT	8.77 %
	Nicolas DUPONT-AIGNAN	5.26 %
	Jean LASSALLE	3.51 %
	Jean-Luc MÉLENCHON	3.51 %
	Anne HIDALGO	1.75 %
	Nathalie ARTHAUD	0.00 %
	Fabien ROUSSEL	0.00 %
	Valérie PÉCRESSE	0.00 %
	Philippe POUTOU	0.00 %



### 69 inscrits

Participation : 85.51%

Votes blancs : 3.39%

Votes nuls : 0.00%

## Second tour

	Emmanuel MACRON	41,82 %
	Marine LE PEN	58,18 %

### 69 inscrits

Participation : 84.06%

Votes blancs : 5.17%

Votes nuls : 0%

# Sécurité



Agressions physiques / sexuelles

0



Cambriolages

0



Vols / dégradations

0



Stupéfiants

0

## Evolution du nombre d'infractions



## Pour comparer

(en proportion du nombre d'habitants)



Sources : Bases statistiques communale, départementale et régionale de la délinquance enregistrée par la police et la gendarmerie nationales selon les dernières parutions officielles de 2025 portant sur l'année 2024 ([data.gouv](https://data.gouv.fr)).

Agressions physiques / sexuelles : Violences sexuelles, coups et blessures volontaires intrafamiliaux, coups et blessures volontaires, autres coups, blessures volontaires et vols violents sans arme.

Cambriolages : Cambriolages de logements.

Vols : Vols avec armes, vols d'accessoires sur véhicules, vols dans les véhicules, vols de véhicules, vols sans violence contre des personnes, destructions, dégradations volontaires et escroqueries.

Stupéfiants : Trafic de stupéfiants dont (AFD) et usage de stupéfiants.

# Services à la population



## Commerce

Hypermarché	X <a href="#">L'Isle-sur-le-Doubs</a> 3km
Supermarché	X <a href="#">L'Isle-sur-le-Doubs</a> 3km
Superette	X <a href="#">L'Isle-sur-le-Doubs</a> 3km
Boulangerie	X <a href="#">Longevelle-sur-Doubs</a> 3km
Boucherie	X <a href="#">L'Isle-sur-le-Doubs</a> 3km
Restaurant	X <a href="#">Médière</a> 3km
Garage	X <a href="#">L'Isle-sur-le-Doubs</a> 2km
Station-service	X <a href="#">L'Isle-sur-le-Doubs</a> 3km
Banque	X <a href="#">L'Isle-sur-le-Doubs</a> 3km
La poste	X <a href="#">Rang</a> 4km
Coiffeur	X <a href="#">L'Isle-sur-le-Doubs</a> 2km
Tabac	X <a href="#">L'Isle-sur-le-Doubs</a> 3km
Bars / discothèque	X <a href="#">L'Isle-sur-le-Doubs</a> 3km
Bibliothèque	X <a href="#">Colombier-Fontaine</a> 6km
Cinéma	X <a href="#">L'Isle-sur-le-Doubs</a> 3km
Vétérinaire	X <a href="#">L'Isle-sur-le-Doubs</a> 2km



## Santé

Pharmacie	X <a href="#">L'Isle-sur-le-Doubs</a> 3km
Hôpital	X <a href="#">Montbéliard</a> 16km
Laboratoire d'analyses médicales	X <a href="#">L'Isle-sur-le-Doubs</a> 3km
Etablissement pour handicapé	X <a href="#">Montbéliard</a> 15km
EHPA	X <a href="#">L'Isle-sur-le-Doubs</a> 3km
Médecin	X <a href="#">L'Isle-sur-le-Doubs</a> 3km
Dentiste	X <a href="#">Montenois</a> 8km
Chirurgien	X <a href="#">Montbéliard</a> 16km
Dermatologue	X <a href="#">Montbéliard</a> 16km
Anesthésiste	X <a href="#">Trévenans</a> 25km
Gastro-entérologue	X <a href="#">Montbéliard</a> 16km
Gynécologue	X <a href="#">Montbéliard</a> 16km
Cancérologue	X 0km
Neurologue	X <a href="#">Montbéliard</a> 17km
Ophthalmologue	X <a href="#">Montbéliard</a> 16km
ORL	X <a href="#">Pont-de-Roide-Vermondans</a> 13km
Cardiologue	X <a href="#">Montbéliard</a> 16km
Pédiatre	X <a href="#">Bavilliers</a> 27km
Pneumologue	X <a href="#">Trévenans</a> 25km
Psychologue	X <a href="#">Montbéliard</a> 16km
Radiologue	X <a href="#">Montbéliard</a> 16km
Rhumatologue	X <a href="#">Belfort</a> 30km
Sage-femme	X <a href="#">L'Isle-sur-le-Doubs</a> 3km



## Éducation

Crèche	X <a href="#">Médière</a> 3km
Ecole maternelle Public	X <a href="#">L'Isle-sur-le-Doubs</a> 3km
Ecole maternelle Privé	X <a href="#">Muespach</a> 59km
Ecole primaire Public	X <a href="#">Saint-Maurice-Colombier</a> 2km
Ecole primaire Privé	X <a href="#">Aibre</a> 14km
Collège Public	X <a href="#">L'Isle-sur-le-Doubs</a> 2km
Collège Privé	X <a href="#">Sancey</a> 15km

Lycée Public	X <u>Montbéliard</u> 16km
Lycée Privé	X <u>Mandeure</u> 14km

Sources : Base Sirene des entreprises et de leurs établissements selon les dernières parutions officielles de 2025 portant sur l'année 2024 ([data.gouv](https://data.gouv.fr)). Liste, localisation et tarifs des professionnels de santé selon les dernières parutions officielles de 2025 portant sur l'année 2024 ([opendatasoft](https://opendatasoft.com)) et FINESS Extraction du Fichier des établissements selon les dernières parutions officielles de 2025 portant sur l'année 2024 ([data.gouv](https://data.gouv.fr)). Adresse et géolocalisation des établissements d'enseignement du premier et second degrés selon les dernières parutions officielles de 2025 portant sur l'année 2024 ([data.education.gouv](https://data.education.gouv.fr))

bien-dans-ma-ville.fr

## Villes autour de Blussangeaux

Ville	Habitants	Superficie	Pop densité	Pop active	Taux chômage	Revenu moyen	Prix immobilier
Blussans	187	8 km <sup>2</sup>	23 h/km <sup>2</sup>	44.4%	3.7%	24 540 €/an	903 €/m <sup>2</sup>
La Prétière	159	2 km <sup>2</sup>	80 h/km <sup>2</sup>	47.8%	4.4%	22 850 €/an	1 018 €/m <sup>2</sup>
Médière	281	5 km <sup>2</sup>	56 h/km <sup>2</sup>	44.5%	3.2%	20 790 €/an	774 €/m <sup>2</sup>
Saint-Maurice-Colombier	875	13 km <sup>2</sup>	67 h/km <sup>2</sup>	49.6%	5.3%	24 830 €/an	1 453 €/m <sup>2</sup>
Longeville-sur-Doubs	646	8 km <sup>2</sup>	81 h/km <sup>2</sup>	51.7%	3.6%	24 480 €/an	1 351 €/m <sup>2</sup>
L'Isle-sur-le-Doubs (2 avis)	2 780	10 km <sup>2</sup>	278 h/km <sup>2</sup>	42.8%	5.9%	20 410 €/an	1 087 €/m <sup>2</sup>
Rang (1 avis)	389	10 km <sup>2</sup>	39 h/km <sup>2</sup>	43.2%	4.4%	21 670 €/an	668 €/m <sup>2</sup>
Lanthenans	68	3 km <sup>2</sup>	23 h/km <sup>2</sup>	51.5%	8.8%	NC	NC
Sourans	113	4 km <sup>2</sup>	28 h/km <sup>2</sup>	44.2%	7.1%	19 320 €/an	1 067 €/m <sup>2</sup>
Appenans	385	4 km <sup>2</sup>	96 h/km <sup>2</sup>	46%	3.6%	23 200 €/an	1 734 €/m <sup>2</sup>
Beutal	271	5 km <sup>2</sup>	54 h/km <sup>2</sup>	45.8%	3%	23 280 €/an	1 430 €/m <sup>2</sup>
Étrappe	202	2 km <sup>2</sup>	101 h/km <sup>2</sup>	53.5%	4%	23 980 €/an	1 808 €/m <sup>2</sup>
Goux-lès-Dambelin	270	8 km <sup>2</sup>	34 h/km <sup>2</sup>	53%	2.2%	22 810 €/an	1 278 €/m <sup>2</sup>
Faimbe	96	2 km <sup>2</sup>	48 h/km <sup>2</sup>	41.7%	4.2%	23 170 €/an	NC
Bretigney	74	1 km <sup>2</sup>	74 h/km <sup>2</sup>	47.3%	1.4%	NC	NC

# Avis sur la ville de Blussangeaux



## Moyenne par critère



## Villes autour de Blussangeaux

Ville	Note globale	Sécurité	Éducation	Sport Loisir	Environnement	Vie pratique
Blussans	-	-	-	-	-	-
La Prétière	-	-	-	-	-	-
Médière	-	-	-	-	-	-
Saint-Maurice-Colombier	-	-	-	-	-	-
Longeville-sur-Doubs	-	-	-	-	-	-
L'Isle-sur-le-Doubs (2 avis)	2.8	3.0	<b>4.0</b>	2.0	2.5	2.5
Rang (1 avis)	2.4	3.0	2.0	<b>1.0</b>	3.0	3.0
Lanthenans	-	-	-	-	-	-
Sourans	-	-	-	-	-	-
Appenans	-	-	-	-	-	-
Beutal	-	-	-	-	-	-
Étrappe	-	-	-	-	-	-
Goux-lès-Dambelin	-	-	-	-	-	-
Faimbe	-	-	-	-	-	-
Bretigney	-	-	-	-	-	-



# Vous aimez votre ville ? Notez-la !

Et faites-nous part de vos remarques constructives



Avec

**BIEN** dans ma **VILLE** 