



Version web

Ville de Blois-sur-Seille

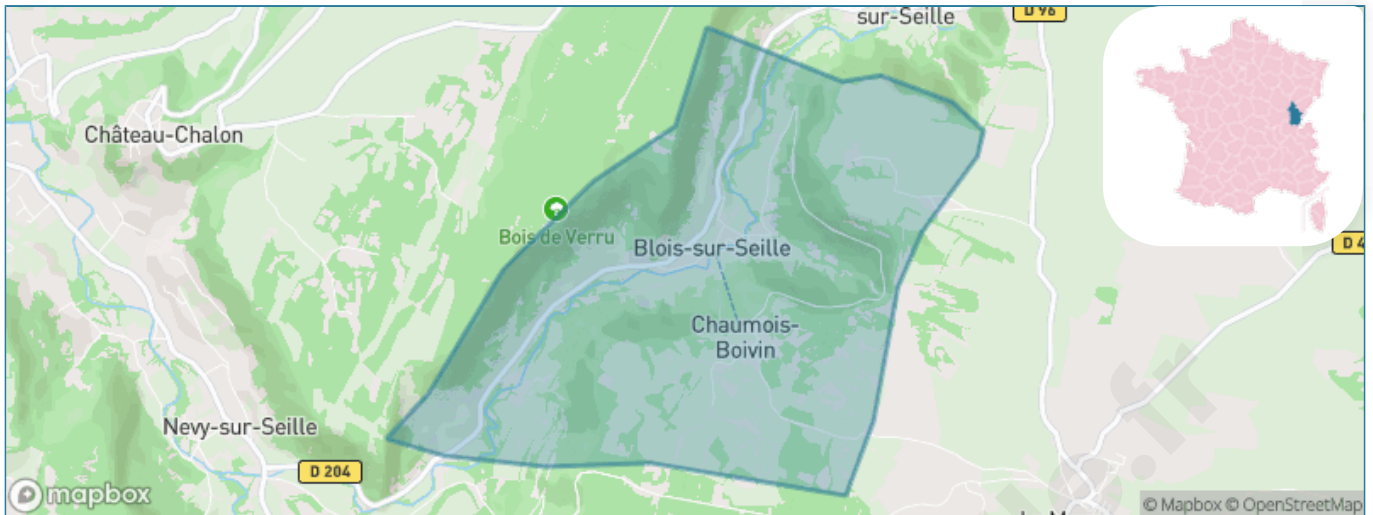
Présenté par

BIEN dans
ma **VILLE** 

Sommaire

Situation géographique	3
Statistiques sur la population	4
Evolution du nombre d'habitants	4
Tranche d'âge	5
0-14 ans	5
15-29 ans	5
30-44 ans	5
45-59 ans	5
60-74 ans	5
75-89 ans	5
90 ans et +	5
Activité professionnelle	5
Agriculteurs	5
Artisans, Commerçants	5
Cadres et sup.	5
Professions intermédiaires	5
Employé	5
Ouvrier	5
Retraité	5
Autres	5
Niveau de diplôme	6
Sans diplôme ou CEP	6
Brevet, BEPC, DNB	6
CAP-BEP ou équivalent	6
BAC ou équivalent	6
BAC+2	6
BAC+3 ou +4	6
BAC+5 ou plus	6
Composition des ménages	6
Couple sans enfant	6
Couple avec enfant(s)	6
Famille monoparentale	6
Colocation / Autre	6
Personnes seules	6
Profils électoraux	7
Premier tour	7
Sécurité	8
Evolution du nombre d'infractions	8
Pour comparer	9
Services à la population	10
Commerce	10
Éducation	10
Villes autour de Blois-sur-Seille	12

Situation géographique



i Informations clés

- **Région** : Bourgogne-Franche-Comté
- **Département** : Jura
- **Code postal** : 39210
- **Superficie** : 5 km²

RÉGION
BOURGOGNE
FRANCHE
COMTE

Ju
ra
LE DÉPARTEMENT



Statistiques sur la population



Nombre d'habitants

102



Age moyen

52 ans



Pop active

32.4%



Taux chômage

11.4%



Pop densité

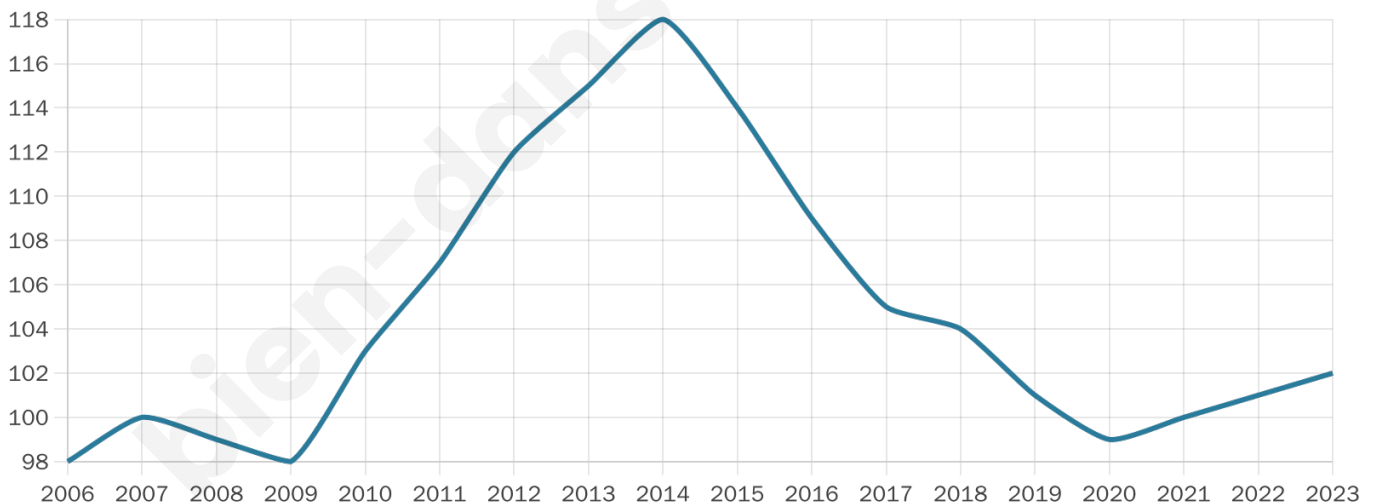
20 h/km²



Revenu moyen

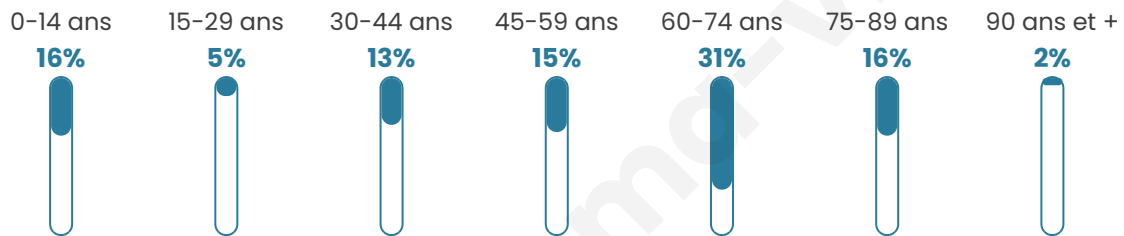
NC

Evolution du nombre d'habitants

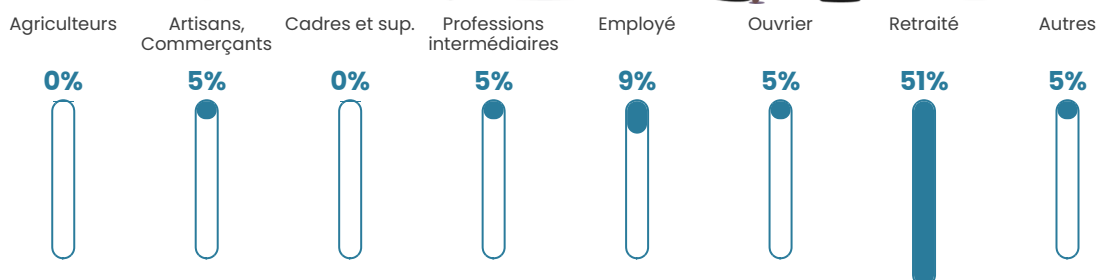


Sources : Institut national de la statistique et des études économiques (insee) selon Les dernières parutions officielles de 2024 portant sur les années 2020, 2021 et 2022.

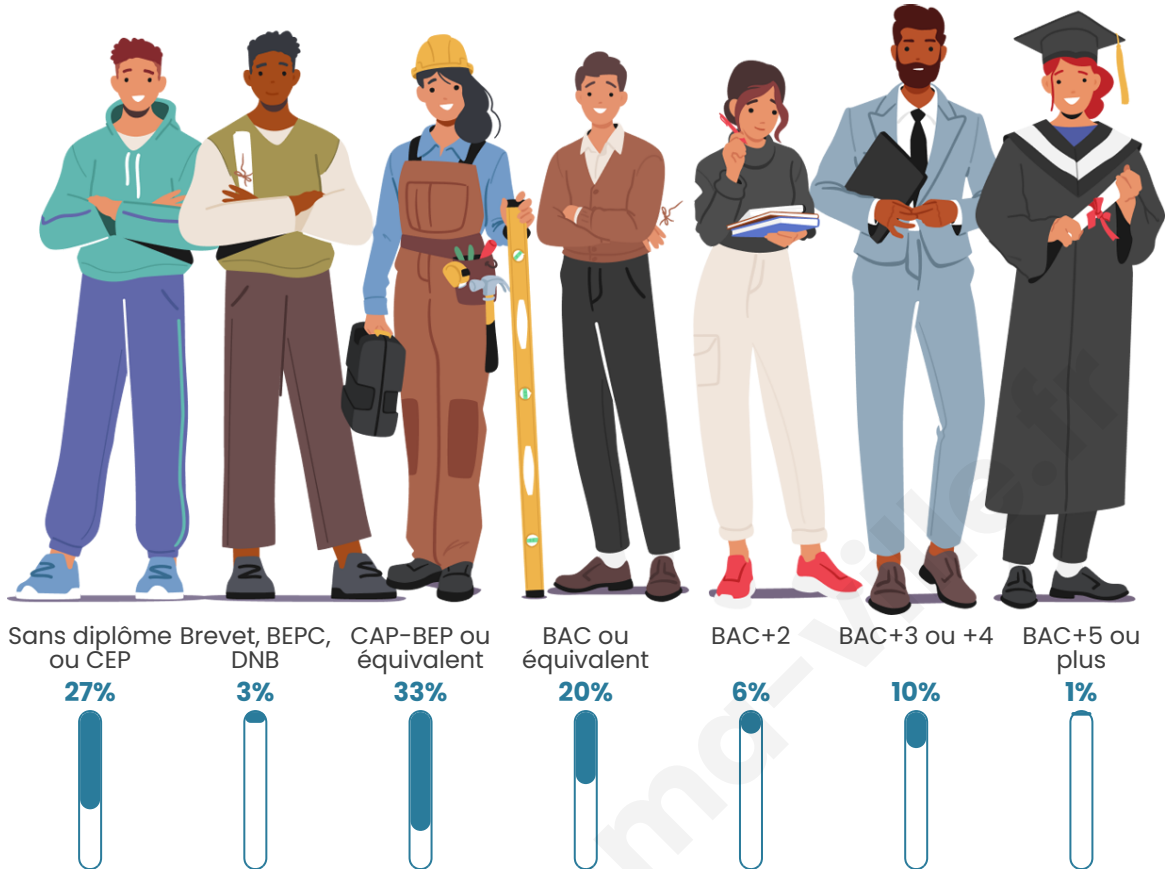
Tranche d'âge




Activité professionnelle



Niveau de diplôme














Composition des ménages



Profils électoraux

Premier tour

	Emmanuel MACRON	25.97 %
	Jean LASSALLE	16.88 %
	Jean-Luc MÉLENCHON	16.88 %
	Marine LE PEN	15.58 %
	Fabien ROUSSEL	5.19 %
	Éric ZEMMOUR	5.19 %
	Nicolas DUPONT- AIGNAN	5.19 %
	Valérie PÉCRESE	3.90 %
	Yannick JADOT	2.60 %
	Nathalie ARTHAUD	1.30 %
	Philippe POUTOU	1.30 %
	Anne HIDALGO	0.00 %



89 inscrits

Participation : 87.64%

Votes blancs : 0.00%

Votes nuls : 1.28%

Second tour

	Emmanuel MACRON	59,7 %
	Marine LE PEN	40,3 %

89 inscrits

Participation : 86.52%

Votes blancs : 12.99%

Votes nuls : 0%

Sécurité



Agressions physiques / sexuelles

0



Cambriolages

0



Vols / dégradations

0



Stupéfiants

0

Evolution du nombre d'infractions



Pour comparer

(en proportion du nombre d'habitants)



Sources : Bases statistiques communale, départementale et régionale de la délinquance enregistrée par la police et la gendarmerie nationales selon les dernières parutions officielles de 2025 portant sur l'année 2024 ([data.gouv](https://data.gouv.fr)).

Agressions physiques / sexuelles : Violences sexuelles, coups et blessures volontaires intrafamiliaux, coups et blessures volontaires, autres coups, blessures volontaires et vols violents sans arme.

Cambriolages : Cambriolages de logements.

Vols : Vols avec armes, vols d'accessoires sur véhicules, vols dans les véhicules, vols de véhicules, vols sans violence contre des personnes, destructions, dégradations volontaires et escroqueries.

Stupéfiants : Trafic de stupéfiants dont (AFD) et usage de stupéfiants.

Services à la population



Commerce

Hypermarché	X <u>Lons-le-Saunier</u> 13km
Supermarché	X <u>Voiteur</u> 4km
Superette	X <u>Château-Chalon</u> 3km
Boulangerie	X <u>La Marre</u> 3km
Boucherie	X <u>La Marre</u> 3km
Restaurant	X <u>Nevy-sur-Seille</u> 3km
Garage	X <u>La Marre</u> 3km
Station-service	X <u>Voiteur</u> 4km
Banque	X <u>Voiteur</u> 4km
La poste	X <u>Poligny</u> 10km
Coiffeur	X <u>Voiteur</u> 4km
Tabac	X <u>Domblans</u> 5km
Bars / discothèque	X <u>Château-Chalon</u> 3km
Bibliothèque	X <u>Lons-le-Saunier</u> 12km
Cinéma	X <u>Poligny</u> 10km
Vétérinaire	X <u>Crançot</u> 7km



Santé

Pharmacie	X <u>Voiteur</u> 4km
Hôpital	X <u>Poligny</u> 10km
Laboratoire d'analyses médicales	X <u>Poligny</u> 10km
Etablissement pour handicapé	X <u>Crançot</u> 7km
EHPA	X <u>Voiteur</u> 4km
Médecin	X <u>Voiteur</u> 4km
Dentiste	X <u>Voiteur</u> 4km
Chirurgien	X <u>Lons-le-Saunier</u> 12km
Dermatologue	X <u>Beaufort-Orbagna</u> 26km
Anesthésiste	X <u>Lons-le-Saunier</u> 12km
Gastro-entérologue	X <u>Lons-le-Saunier</u> 12km
Gynécologue	X <u>Bans</u> 27km
Cancérologue	X <u>Chalon-sur-Saône</u> 62km
Neurologue	X <u>Lons-le-Saunier</u> 12km
Ophthalmologue	X <u>Lons-le-Saunier</u> 12km
ORL	X <u>Lons-le-Saunier</u> 12km
Cardiologue	X <u>Lons-le-Saunier</u> 12km
Pédiatre	X <u>Lons-le-Saunier</u> 12km
Pneumologue	X <u>Dole</u> 38km
Psychologue	X <u>Lons-le-Saunier</u> 12km
Radiologue	X <u>Lons-le-Saunier</u> 12km
Rhumatologue	X <u>Lons-le-Saunier</u> 11km
Sage-femme	X <u>Voiteur</u> 4km



Éducation

Crèche	X <u>La Marre</u> 2km
Ecole maternelle Public	X <u>Poligny</u> 10km
Ecole maternelle Privé	X <u>Divonne-les-Bains</u> 57km
Ecole primaire Public	X <u>Voiteur</u> 4km
Ecole primaire Privé	X <u>Voiteur</u> 4km
Collège Public	X <u>Poligny</u> 10km
Collège Privé	X <u>Voiteur</u> 4km
Lycée Public	X <u>Poligny</u> 10km
Lycée Privé	X <u>Lons-le-Saunier</u> 12km

Sources : Base Sirene des entreprises et de leurs établissements selon les dernières parutions officielles de 2025 portant sur l'année 2024 ([data.gouv](#)). Liste, localisation et tarifs des professionnels de santé selon les dernières parutions officielles de 2025 portant sur l'année 2024 ([opendatasoft](#)) et FINESS Extraction du Fichier des établissements selon les dernières parutions officielles de 2025 portant sur l'année 2024 ([data.gouv](#)). Adresse et géolocalisation des établissements d'enseignement du premier et second degrés selon les

bien-dans-ma-ville.fr

Villes autour de Blois-sur-Seille

Ville	Habitants	Superficie	Pop densité	Pop active	Taux chômage	Revenu moyen	Prix immobilier
Ladoye-sur-Seille	50	3 km ²	17 h/km ²	44%	4%	NC	1 316 €/m ²
Nevy-sur-Seille	199	6 km ²	33 h/km ²	47.7%	7.5%	24 210 €/an	656 €/m ²
Château-Chalon (1 avis)	149	10 km ²	15 h/km ²	43%	2%	23 990 €/an	1 426 €/m ²
La Marre	350	10 km ²	35 h/km ²	51.1%	2.6%	22 130 €/an	1 394 €/m ²
Voiteur	788	9 km ²	88 h/km ²	41.6%	2.8%	24 100 €/an	1 018 €/m ²
Menétru-le-Vignoble (1 avis)	164	5 km ²	33 h/km ²	43.3%	2.4%	28 180 €/an	1 238 €/m ²
Le Fied	186	8 km ²	23 h/km ²	48.4%	3.2%	26 950 €/an	472 €/m ²
Baume-les-Messieurs	160	13 km ²	12 h/km ²	42.5%	3.8%	24 700 €/an	1 024 €/m ²
Fay-en-Montagne	90	6 km ²	15 h/km ²	42.2%	1.1%	NC	838 €/m ²
Frontenay	155	8 km ²	19 h/km ²	45.8%	0.6%	25 200 €/an	3 103 €/m ²
Domblans	1 186	14 km ²	85 h/km ²	49.5%	3.6%	24 520 €/an	1 345 €/m ²
Le Vernois	285	1 km ²	285 h/km ²	45.6%	1.4%	26 850 €/an	1 100 €/m ²
Plasne	197	7 km ²	28 h/km ²	47.2%	3%	22 470 €/an	744 €/m ²
Lavigny	380	5 km ²	76 h/km ²	44.5%	2.9%	24 580 €/an	1 267 €/m ²
Picarreau	98	9 km ²	11 h/km ²	43.9%	4.1%	NC	1 983 €/m ²

bien-dans-ma-ville.fr



Vous aimez votre ville ? Notez-la !

Et faites-nous part de vos remarques constructives



Avec

BIEN dans ma **VILLE** 