



Version web

Ville de Blincourt

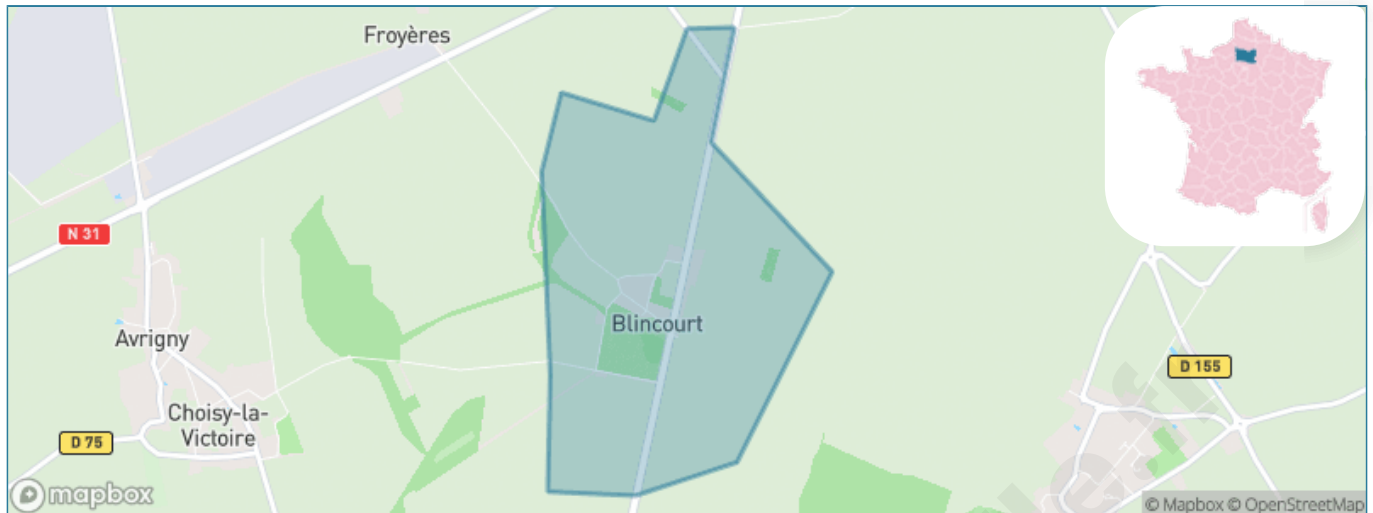
Présenté par



Sommaire

Situation géographique	3
Statistiques sur la population	4
Evolution du nombre d'habitants	4
Tranche d'âge	5
0-14 ans	5
15-29 ans	5
30-44 ans	5
45-59 ans	5
60-74 ans	5
75-89 ans	5
90 ans et +	5
Activité professionnelle	5
Agriculteurs	5
Artisans, Commerçants	5
Cadres et sup.	5
Professions intermédiaires	5
Employé	5
Ouvrier	5
Retraité	5
Autres	5
Niveau de diplôme	6
Sans diplôme ou CEP	6
Brevet, BEPC, DNB	6
CAP-BEP ou équivalent	6
BAC ou équivalent	6
BAC+2	6
BAC+3 ou +4	6
BAC+5 ou plus	6
Composition des ménages	6
Couple sans enfant	6
Couple avec enfant(s)	6
Famille monoparentale	6
Colocation / Autre	6
Personnes seules	6
Profils électoraux	7
Premier tour	7
Sécurité	8
Evolution du nombre d'infractions	8
Pour comparer	9
Services à la population	10
Commerce	10
Éducation	10
Villes autour de Blincourt	12

Situation géographique



i Informations clés

- **Région** : Hauts-de-France
- **Département** : Oise
- **Code postal** : 60190
- **Superficie** : 2 km²



Statistiques sur la population



Nombre d'habitants

125



Age moyen

37 ans



Pop active

52.8%



Taux chômage

10.4%



Pop densité

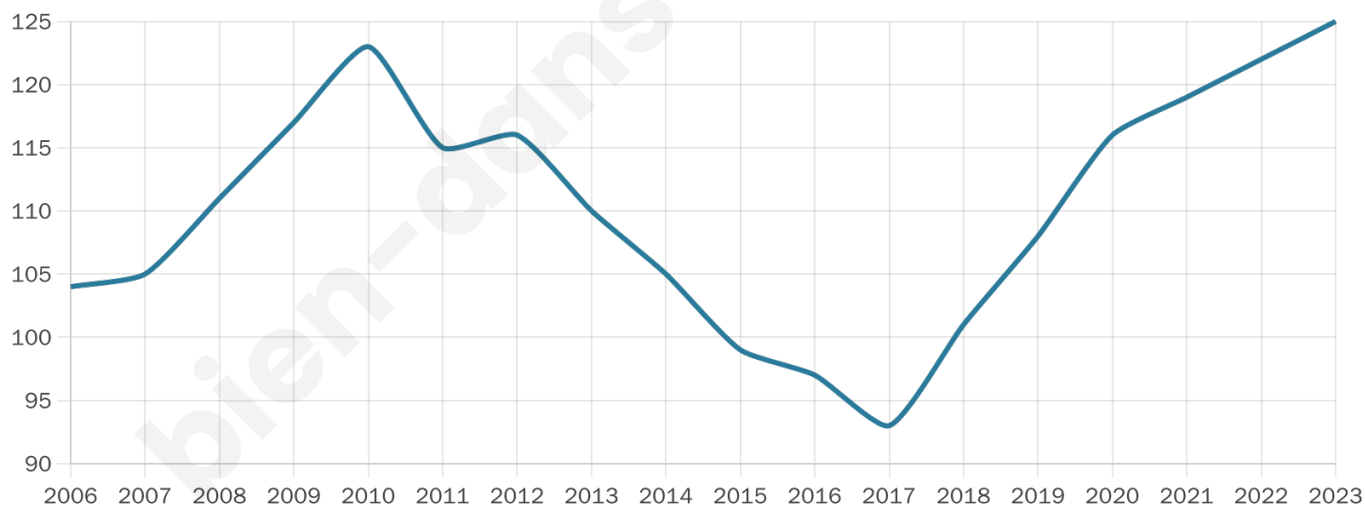
63 h/km²



Revenu moyen

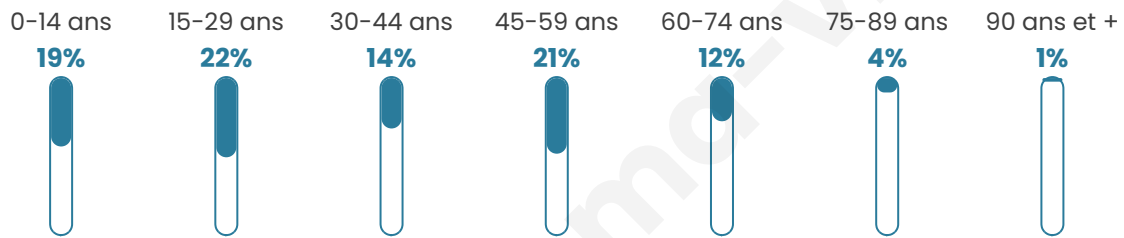
22 330 €/an

Evolution du nombre d'habitants

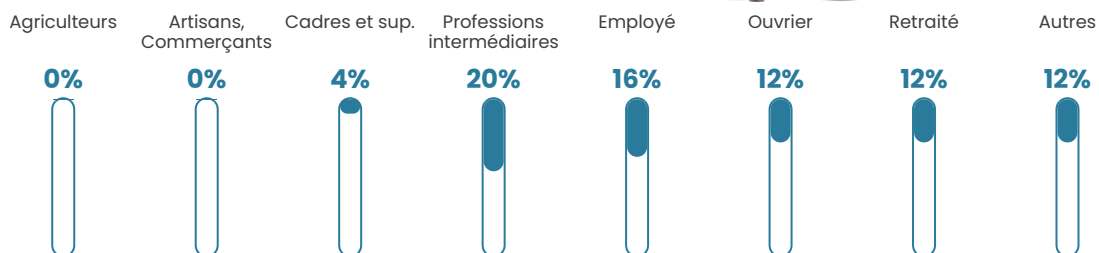


Sources : Institut national de la statistique et des études économiques (insee) selon Les dernières parutions officielles de 2024 portant sur les années 2020, 2021 et 2022.


Tranche d'âge




Activité professionnelle



Niveau de diplôme















Composition des ménages



Profils électoraux

Premier tour

	Marine LE PEN	33.90 %
	Emmanuel MACRON	22.03 %
	Jean-Luc MÉLENCHON	15.25 %
	Valérie PÉCRESSÉ	11.86 %
	Éric ZEMMOUR	8.47 %
	Yannick JADOT	3.39 %
	Nathalie ARTHAUD	1.69 %
	Fabien ROUSSEL	1.69 %
	Jean LASSALLE	1.69 %
	Anne HIDALGO	0.00 %
	Philippe POUTOU	0.00 %
	Nicolas DUPONT- AIGNAN	0.00 %



67 inscrits

Participation : 88.06%

Votes blancs : 0.00%

Votes nuls : 0.00%

Second tour

	Emmanuel MACRON	48,08 %
	Marine LE PEN	51,92 %

67 inscrits

Participation : 83.58%

Votes blancs : 7.14%

Votes nuls : 0%

Sécurité



Agressions physiques / sexuelles

0



Cambriolages

0



Vols / dégradations

0



Stupéfiants

0

Evolution du nombre d'infractions



Pour comparer

(en proportion du nombre d'habitants)



Sources : Bases statistiques communale, départementale et régionale de la délinquance enregistrée par la police et la gendarmerie nationales selon les dernières parutions officielles de 2025 portant sur l'année 2024 ([data.gouv](https://data.gouv.fr)).

Agressions physiques / sexuelles : Violences sexuelles, coups et blessures volontaires intrafamiliaux, coups et blessures volontaires, autres coups, blessures volontaires et vols violents sans arme.

Cambriolages : Cambriolages de logements.

Vols : Vols avec armes, vols d'accessoires sur véhicules, vols dans les véhicules, vols de véhicules, vols sans violence contre des personnes, destructions, dégradations volontaires et escroqueries.

Stupéfiants : Trafic de stupéfiants dont (AFD) et usage de stupéfiants.

Services à la population



Commerce

Hypermarché	X <u>Pont-Sainte-Maxence</u> 8km
Supermarché	X <u>Estrées-Saint-Denis</u> 5km
Superette	X <u>Choisy-la-Victoire</u> 2km
Boulangerie	X <u>Grandfresnoy</u> 3km
Boucherie	X <u>Sacy-le-Petit</u> 3km
Restaurant	1
Garage	X <u>Sacy-le-Petit</u> 3km
Station-service	X <u>Moyvillers</u> 4km
Banque	X <u>Estrées-Saint-Denis</u> 5km
La poste	X <u>Choisy-la-Victoire</u> 2km
Coiffeur	X <u>Choisy-la-Victoire</u> 2km
Tabac	X <u>Cinqueux</u> 10km
Bars / discothèque	X <u>Grandfresnoy</u> 3km
Bibliothèque	X <u>Angicourt</u> 11km
Cinéma	X <u>Pont-Sainte-Maxence</u> 9km
Vétérinaire	X <u>Houdancourt</u> 5km



Santé

Pharmacie	X <u>Grandfresnoy</u> 3km
Hôpital	X <u>Labruyère</u> 10km
Laboratoire d'analyses médicales	X <u>Estrées-Saint-Denis</u> 5km
Etablissement pour handicapé	X <u>Chevrières</u> 6km
EHPA	X <u>Estrées-Saint-Denis</u> 5km
Médecin	X <u>Grandfresnoy</u> 3km
Dentiste	X <u>Estrées-Saint-Denis</u> 5km
Chirurgien	X <u>Compiègne</u> 13km
Dermatologue	X <u>Pont-Sainte-Maxence</u> 9km
Anesthésiste	X <u>Compiègne</u> 13km
Gastro-entérologue	X <u>Compiègne</u> 14km
Gynécologue	X <u>Le Meux</u> 10km
Cancérologue	X <u>Compiègne</u> 14km
Neurologue	X <u>Compiègne</u> 13km
Ophtalmologue	X <u>Pont-Sainte-Maxence</u> 9km
ORL	X <u>Compiègne</u> 14km
Cardiologue	X <u>Compiègne</u> 13km
Pédiatre	X <u>Liancourt</u> 13km
Pneumologue	X <u>Compiègne</u> 13km
Psychologue	X <u>Clermont</u> 15km
Radiologue	X <u>Compiègne</u> 14km
Rhumatologue	X <u>Compiègne</u> 14km
Sage-femme	X <u>Saint-Martin-Longueau</u> 5km



Éducation

Crèche	X <u>Grandfresnoy</u> 3km
Ecole maternelle Public	X <u>Estrées-Saint-Denis</u> 5km
Ecole maternelle Privé	X <u>Sarcelles</u> 48km
Ecole primaire Public	X <u>Avrigny</u> 3km
Ecole primaire Privé	X <u>Chevrières</u> 7km
Collège Public	X <u>Estrées-Saint-Denis</u> 5km
Collège Privé	X <u>Pont-Sainte-Maxence</u> 9km
Lycée Public	X <u>Compiègne</u> 12km
Lycée Privé	X <u>Estrées-Saint-Denis</u> 5km

Sources : Base Sirene des entreprises et de leurs établissements selon les dernières parutions officielles de 2025 portant sur l'année 2024 ([data.gouv](https://data.gouv.fr)). Liste, localisation et tarifs des professionnels de santé selon les dernières parutions officielles de 2025 portant sur l'année 2024 ([opendatasoft](https://opendatasoft.com)) et FINESS Extraction du Fichier des établissements selon les dernières parutions officielles de 2025 portant sur l'année 2024 ([data.gouv](https://data.gouv.fr)). Adresse et géolocalisation des établissements d'enseignement du premier et second degrés selon les dernières parutions officielles de 2025 portant sur l'année 2024 ([data.education.gouv](https://data.education.gouv.fr))

bien-dans-ma-ville.fr

Villes autour de Blincourt

Ville	Habitants	Superficie	Pop densité	Pop active	Taux chômage	Revenu moyen	Prix immobilier
Sacy-le-Petit	638	7 km ²	91 h/km ²	52.2%	4.4%	24 910 €/an	2 119 €/m ²
Avrigny (1 avis)	404	6 km ²	67 h/km ²	48.8%	2.2%	27 470 €/an	2 126 €/m ²
Choisy-la-Victoire	252	10 km ²	25 h/km ²	50%	2.4%	24 740 €/an	1 814 €/m ²
Grandfresnoy (3 avis)	1 829	10 km ²	183 h/km ²	48.8%	3.8%	26 230 €/an	2 076 €/m ²
Bazicourt	388	3 km ²	129 h/km ²	42.3%	3.4%	26 200 €/an	2 466 €/m ²
Saint-Martin-Longueau	1 449	3 km ²	483 h/km ²	51.1%	4.6%	25 420 €/an	2 220 €/m ²
Houdancourt	680	6 km ²	113 h/km ²	44.1%	2.5%	26 220 €/an	1 914 €/m ²
Moyvillers (1 avis)	647	9 km ²	72 h/km ²	53.6%	4%	28 240 €/an	2 095 €/m ²
Bailleul-le-Soc	645	14 km ²	46 h/km ²	49.8%	4.8%	25 290 €/an	1 653 €/m ²
Arsy	832	7 km ²	119 h/km ²	44.6%	2.5%	24 920 €/an	2 462 €/m ²
Épineuse	281	7 km ²	40 h/km ²	52.3%	1.4%	25 270 €/an	1 794 €/m ²
Canly	741	8 km ²	93 h/km ²	54.3%	3.9%	25 750 €/an	3 128 €/m ²
Le Fayel	233	2 km ²	117 h/km ²	51.1%	3.4%	27 280 €/an	1 710 €/m ²
Estrées-Saint-Denis (2 avis)	3 664	8 km ²	458 h/km ²	48.3%	4.5%	23 180 €/an	2 075 €/m ²
Chevrières	2 036	12 km ²	170 h/km ²	47.1%	5.5%	25 080 €/an	2 025 €/m ²

bien-dans-ma-ville.fr



Vous aimez votre ville ? Notez-la !

Et faites-nous part de vos remarques constructives



Avec

BIEN dans ma **VILLE** 