



Version web

Ville de Bligny

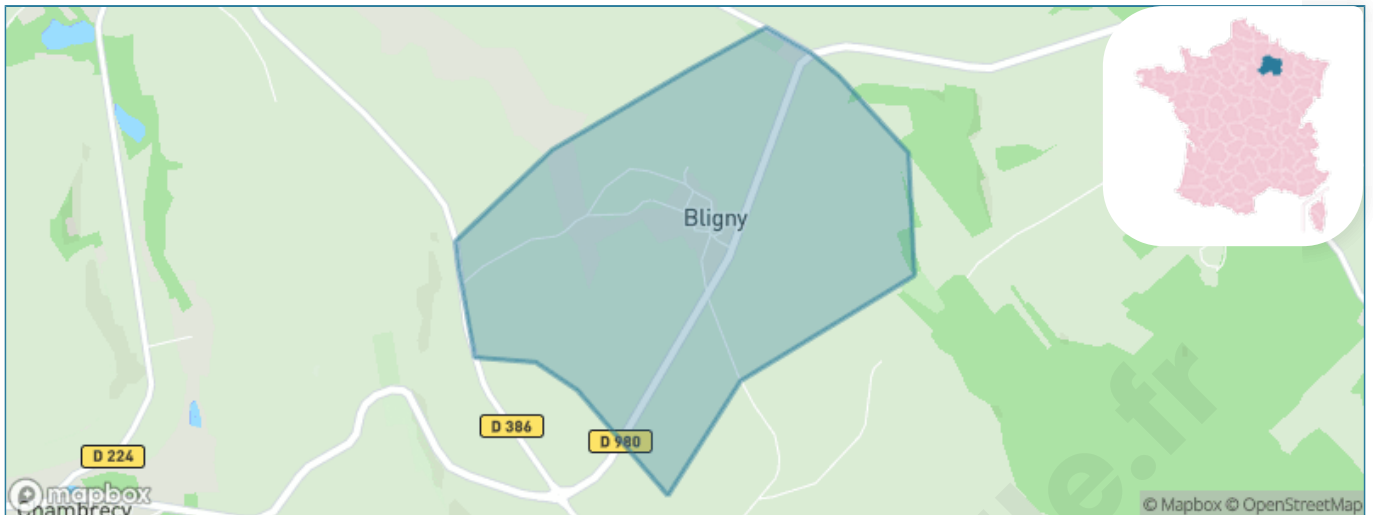
Présenté par

BIEN dans
ma **VILLE** 

Sommaire

Situation géographique	3
Statistiques sur la population	4
Evolution du nombre d'habitants	4
Tranche d'âge	5
0-14 ans	5
15-29 ans	5
30-44 ans	5
45-59 ans	5
60-74 ans	5
75-89 ans	5
90 ans et +	5
Activité professionnelle	5
Agriculteurs	5
Artisans, Commerçants	5
Cadres et sup.	5
Professions intermédiaires	5
Employé	5
Ouvrier	5
Retraité	5
Autres	5
Niveau de diplôme	6
Sans diplôme ou CEP	6
Brevet, BEPC, DNB	6
CAP-BEP ou équivalent	6
BAC ou équivalent	6
BAC+2	6
BAC+3 ou +4	6
BAC+5 ou plus	6
Composition des ménages	6
Couple sans enfant	6
Couple avec enfant(s)	6
Famille monoparentale	6
Colocation / Autre	6
Personnes seules	6
Profils électoraux	7
Premier tour	7
Sécurité	9
Evolution du nombre d'infractions	9
Pour comparer	10
Services à la population	11
Commerce	11
Éducation	11
Villes autour de Bligny	12

Situation géographique



i Informations clés

- **Région** : Grand Est
- **Département** : Marne
- **Code postal** : 51170
- **Superficie** : 2 km²



Marne
LE DÉPARTEMENT

Statistiques sur la population



Nombre d'habitants

107



Age moyen

41 ans



Pop active

56.1%



Taux chômage

6.4%



Pop densité

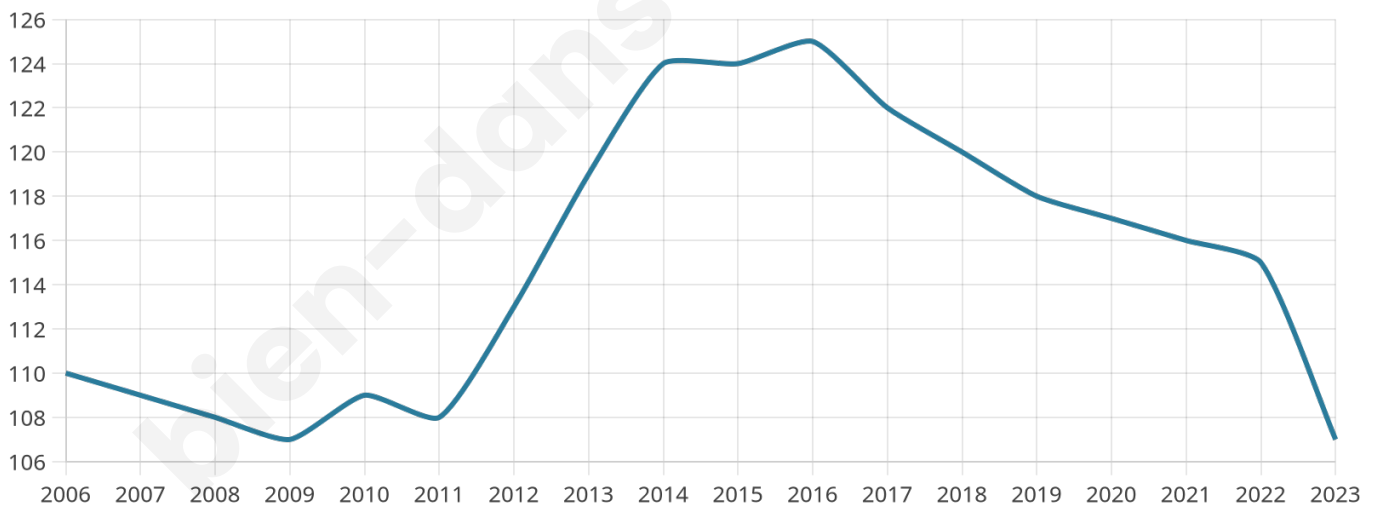
54 h/km²



Revenu moyen

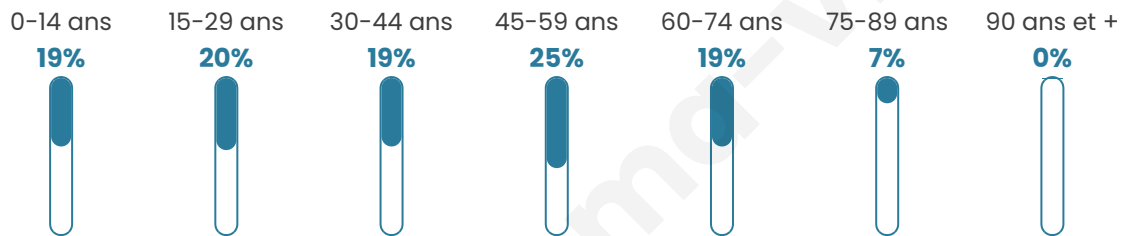
30 450 €/an

Evolution du nombre d'habitants

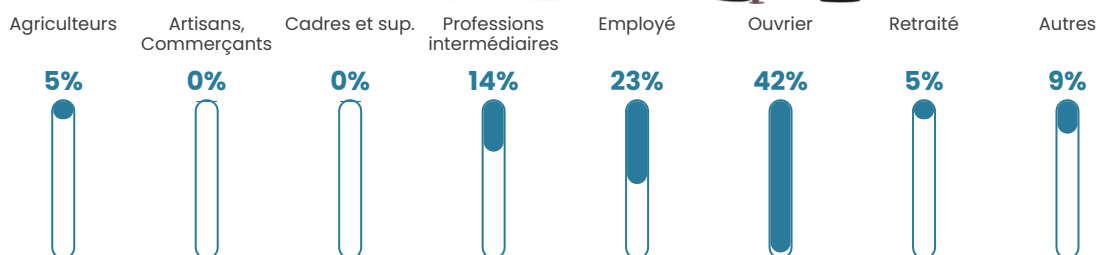


Sources : Institut national de la statistique et des études économiques (insee) selon Les dernières parutions officielles de 2024 portant sur les années 2020, 2021 et 2022.


Tranche d'âge



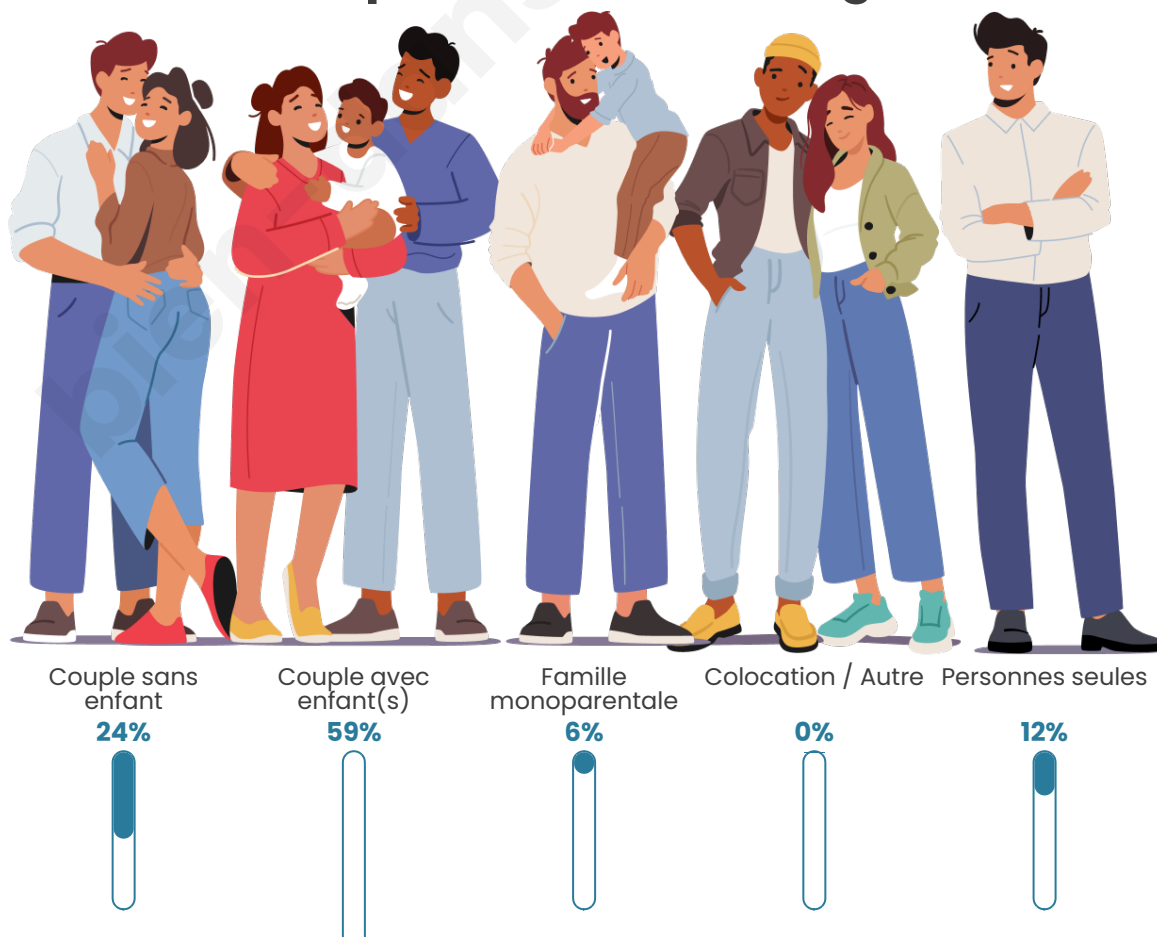
Activité professionnelle



Niveau de diplôme








Composition des ménages





Profils électoraux

Premier tour

	Emmanuel MACRON	26.83 %
	Marine LE PEN	23.17 %
	Jean-Luc MÉLENCHON	14.63 %
	Anne HIDALGO	7.32 %
	Yannick JADOT	7.32 %
	Valérie PÉCRESSÉ	7.32 %
	Éric ZEMMOUR	3.66 %
	Nicolas DUPONT- AIGNAN	3.66 %
	Fabien ROUSSEL	2.44 %
	Jean LASSALLE	2.44 %
	Philippe POUTOU	1.22 %
	Nathalie ARTHAUD	0.00 %

92 inscrits

Participation : 89.13%

Votes blancs : 0.00%

Votes nuls : 0.00%

Second tourEmmanuel
MACRON

57,89 %



Marine LE PEN

42,11 %

92 inscrits

Participation : 93.48%

Votes blancs : 6.98%

Votes nuls : 4.65%

bien-dans-ma-ville.fr

Sécurité



Agressions physiques / sexuelles

0



Cambriolages

0



Vols / dégradations

0



Stupéfiants

0

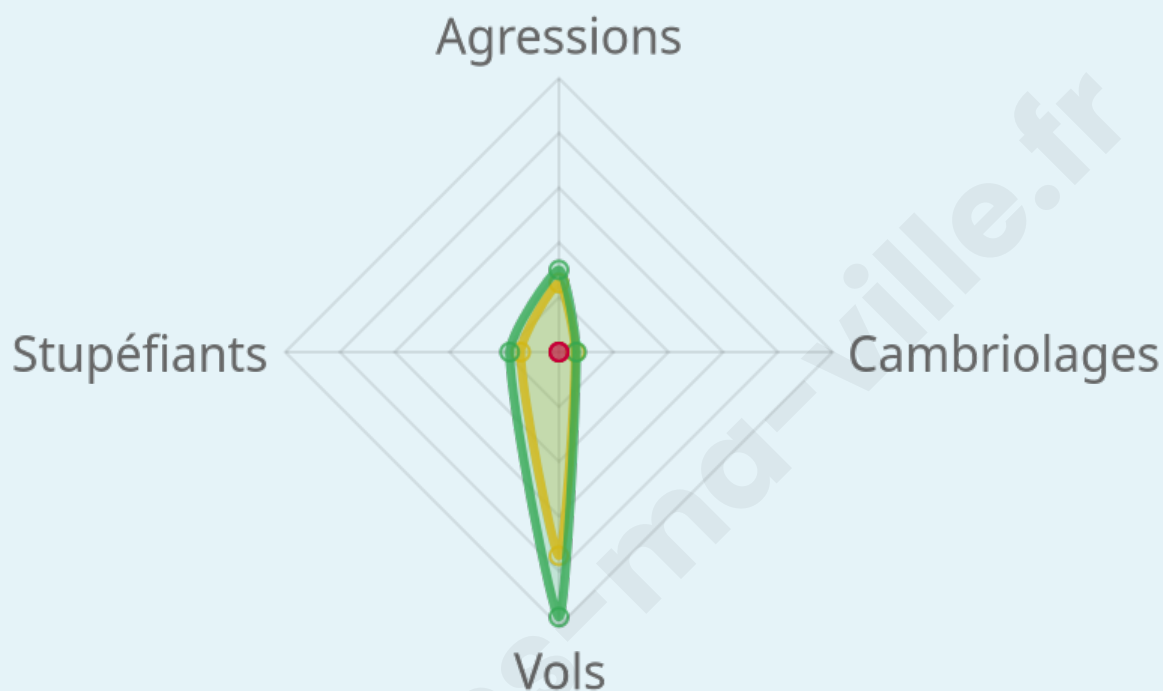
Evolution du nombre d'infractions



Pour comparer

(en proportion du nombre d'habitants)

■ Ville ■ Département ■ Région



Sources : Bases statistiques communale, départementale et régionale de la délinquance enregistrée par la police et la gendarmerie nationales selon les dernières parutions officielles de 2025 portant sur l'année 2024 ([data.gouv](https://data.gouv.fr)).

Agressions physiques / sexuelles : Violences sexuelles, coups et blessures volontaires intrafamiliaux, coups et blessures volontaires, autres coups, blessures volontaires et vols violents sans arme.

Cambriolages : Cambriolages de logements.

Vols : Vols avec armes, vols d'accessoires sur véhicules, vols dans les véhicules, vols de véhicules, vols sans violence contre des personnes, destructions, dégradations volontaires et escroqueries.

Stupéfiants : Trafic de stupéfiants dont (AFD) et usage de stupéfiants.

Services à la population



Commerce

Hypermarché	X <u>Champfleury</u> 11km
Supermarché	X <u>Gueux</u> 8km
Superette	X <u>Ville-en-Tardenois</u> 5km
Boulangerie	X <u>Chaumuzy</u> 1km
Boucherie	X <u>Tinqueux</u> 11km
Restaurant	X <u>Sarcy</u> 4km
Garage	1
Station-service	X <u>Vrigny</u> 7km
Banque	X <u>Ville-en-Tardenois</u> 5km
La poste	X <u>Bouilly</u> 2km
Coiffeur	X <u>Courmas</u> 3km
Tabac	X <u>Muizon</u> 10km
Bars / discothèque	X <u>Marfaux</u> 3km
Bibliothèque	X <u>Reims</u> 12km
Cinéma	X <u>Thillois</u> 10km
Vétérinaire	X <u>Gueux</u> 8km



Santé

Pharmacie	X <u>Ville-en-Tardenois</u> 5km
Hôpital	X <u>Reims</u> 12km
Laboratoire d'analyses médicales	X <u>Bezannes</u> 10km
Etablissement pour handicapé	X <u>Bezannes</u> 10km
EHPA	X <u>Pargny-lès-Reims</u> 6km
Médecin	X <u>Chaumuzy</u> 1km
Dentiste	X <u>Ville-en-Tardenois</u> 5km
Chirurgien	X <u>Bezannes</u> 10km
Dermatologue	X <u>Bezannes</u> 10km
Anesthésiste	X <u>Bezannes</u> 10km
Gastro-entérologue	X <u>Bezannes</u> 10km
Gynécologue	X <u>Bezannes</u> 10km
Cancérologue	X <u>Bezannes</u> 11km
Neurologue	X <u>Bezannes</u> 10km
Ophthalmologue	X <u>Bezannes</u> 11km
ORL	X <u>Bezannes</u> 10km
Cardiologue	X <u>Bezannes</u> 10km
Pédiatre	X <u>Bezannes</u> 10km
Pneumologue	X <u>Bezannes</u> 10km
Psychologue	X <u>Bezannes</u> 10km
Radiologue	X <u>Bezannes</u> 10km
Rhumatologue	X <u>Bezannes</u> 11km
Sage-femme	X <u>Ville-en-Tardenois</u> 5km



Éducation

Crèche	X <u>Bouilly</u> 2km
Ecole maternelle Public	X <u>Ville-en-Tardenois</u> 4km
Ecole maternelle Privé	X <u>Fismes</u> 19km
Ecole primaire Public	X <u>Chaumuzy</u> 1km
Ecole primaire Privé	X <u>Bezannes</u> 10km
Collège Public	X <u>Gueux</u> 8km
Collège Privé	X <u>Bezannes</u> 10km
Lycée Public	X <u>Reims</u> 11km
Lycée Privé	X <u>Thillois</u> 10km

Sources : Base Sirene des entreprises et de leurs établissements selon les dernières parutions officielles de 2025 portant sur l'année 2024 ([data.gouv](#)). Liste, localisation et tarifs des professionnels de santé selon les dernières parutions officielles de 2025 portant sur l'année 2024 ([opendatasoft](#)) et FINISS Extraction du Fichier des établissements selon les dernières parutions officielles de 2025 portant sur l'année 2024 ([data.gouv](#)). Adresse et géolocalisation des établissements d'enseignement du premier et second degrés selon les dernières parutions officielles de 2025 portant sur l'année 2024 ([data.education.gouv](#))

Villes autour de Bligny

Ville	Habitants	Superficie	Pop densité	Pop active	Taux chômage	Revenu moyen	Prix immobilier
Chaumuzy	345	19 km ²	18 h/km ²	53.9%	4.1%	25 620 €/an	1 729 €/m ²
Marfaux	116	6 km ²	19 h/km ²	43.1%	0.9%	25 200 €/an	1 284 €/m ²
Bouilly	230	5 km ²	46 h/km ²	49.1%	0.4%	25 550 €/an	1 441 €/m ²
Courmas	237	2 km ²	119 h/km ²	41.8%	0.8%	27 100 €/an	1 455 €/m ²
Saint-Euphraise-et-Clairizet (1 avis)	244	4 km ²	61 h/km ²	51.2%	2%	29 680 €/an	1 572 €/m ²
Méry-Prémecy	68	5 km ²	14 h/km ²	54.4%	2.9%	NC	2 825 €/m ²
Aubilly	50	3 km ²	17 h/km ²	52%	6%	NC	NC
Chambrecy	146	6 km ²	24 h/km ²	61.6%	1.4%	28 110 €/an	1 537 €/m ²
Sarcy	268	6 km ²	45 h/km ²	53%	2.6%	27 150 €/an	2 161 €/m ²
Champlat-et-Boujacourt	139	6 km ²	23 h/km ²	55.4%	5%	24 860 €/an	980 €/m ²
La Neuville-aux-Larris	188	1 km ²	188 h/km ²	52.1%	1.1%	25 360 €/an	2 049 €/m ²
Bouleuse	221	4 km ²	55 h/km ²	51.6%	3.6%	26 840 €/an	2 017 €/m ²
Ville-en-Tardenois	660	11 km ²	60 h/km ²	46.8%	2.9%	26 570 €/an	2 046 €/m ²
Ville-Dommange	407	3 km ²	136 h/km ²	50.4%	2.5%	29 730 €/an	1 835 €/m ²
Jouy-lès-Reims	204	1 km ²	204 h/km ²	45.6%	3.4%	27 580 €/an	2 035 €/m ²

bien-dans-ma-ville.fr



Vous aimez votre ville ? Notez-la !

Et faites-nous part de vos remarques constructives



Avec

BIEN dans ma **VILLE** 