



Version web

Ville de Bletterans

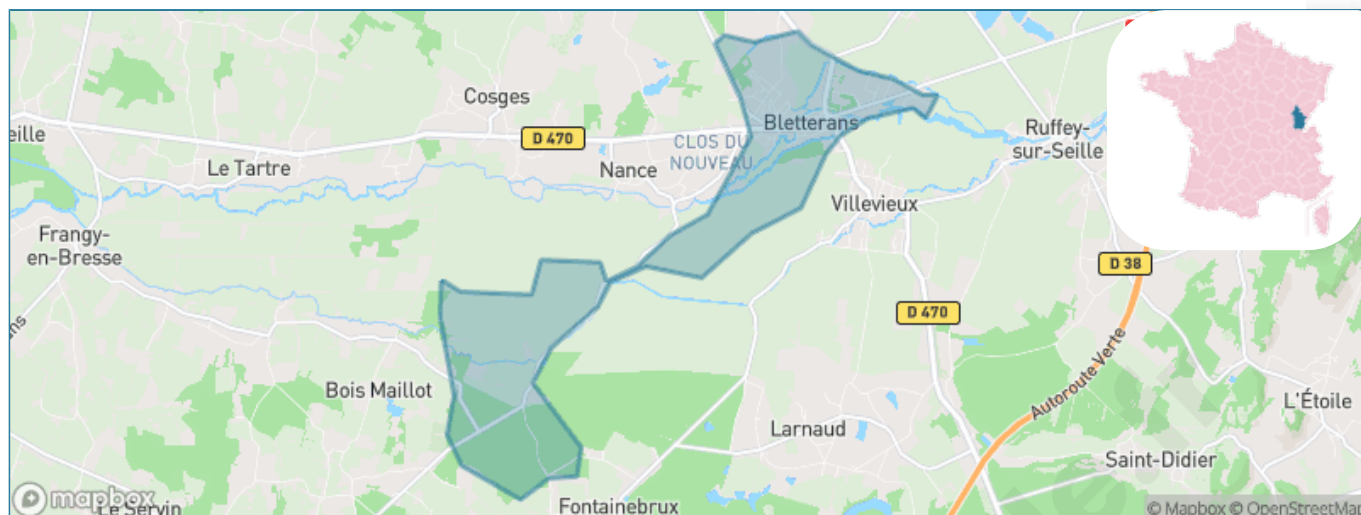
Présenté par

BIEN dans
ma **VILLE** 

Sommaire

Situation géographique	3
Statistiques sur la population	4
Evolution du nombre d'habitants	4
Tranche d'âge	5
0-14 ans	5
15-29 ans	5
30-44 ans	5
45-59 ans	5
60-74 ans	5
75-89 ans	5
90 ans et +	5
Activité professionnelle	5
Agriculteurs	5
Artisans, Commerçants	5
Cadres et sup.	5
Professions intermédiaires	5
Employé	5
Ouvrier	5
Retraité	5
Autres	5
Niveau de diplôme	6
Sans diplôme ou CEP	6
Brevet, BEPC, DNB	6
CAP-BEP ou équivalent	6
BAC ou équivalent	6
BAC+2	6
BAC+3 ou +4	6
BAC+5 ou plus	6
Composition des ménages	6
Couple sans enfant	6
Couple avec enfant(s)	6
Famille monoparentale	6
Colocation / Autre	6
Personnes seules	6
Profil électoraux	7
Premier tour	7
Sécurité	8
Evolution du nombre d'infractions	8
Pour comparer	9
Services à la population	10
Commerce	10
Éducation	10
Villes autour de Bletterans	11
Avis sur la ville de Bletterans	12
Moyenne par critère	12
Villes autour de Bletterans	12
Répartition des avis par note	12
Répartition des avis par note	12

Situation géographique



i Informations clés

- **Région** : Bourgogne-Franche-Comté
- **Département** : Jura
- **Code postal** : 39140
- **Superficie** : 8 km²

REGION
BOURGOGNE
FRANCHE
COMTE

Ju
ra
LE DÉPARTEMENT



Statistiques sur la population



Nombre d'habitants

1 528



Age moyen

48 ans



Pop active

42.1%



Taux chômage

12.2%



Pop densité

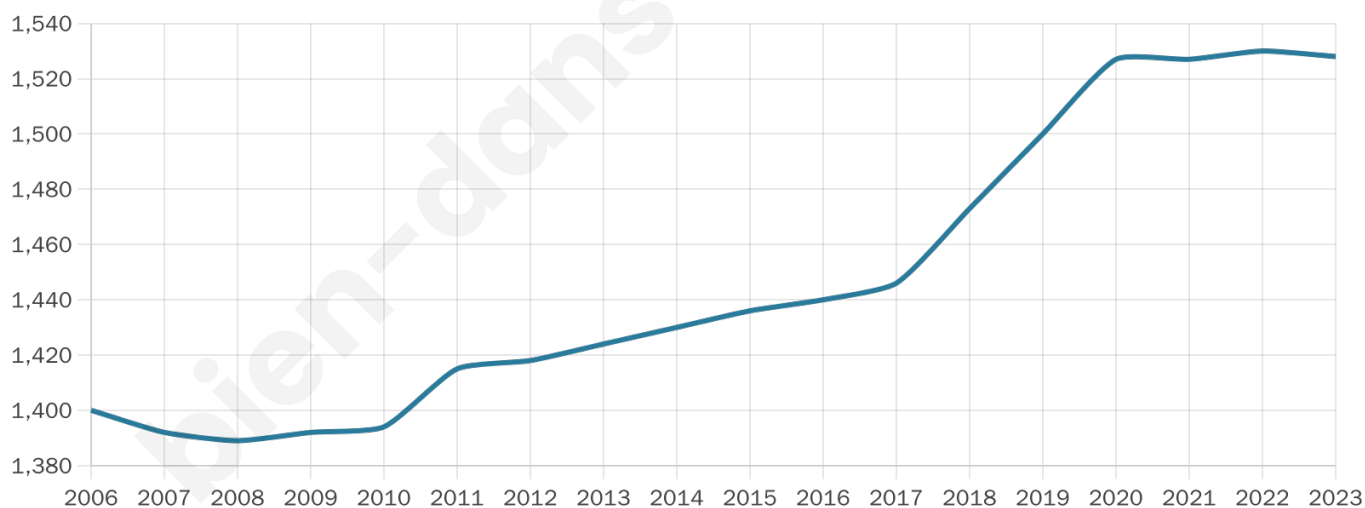
191 h/km²



Revenu moyen

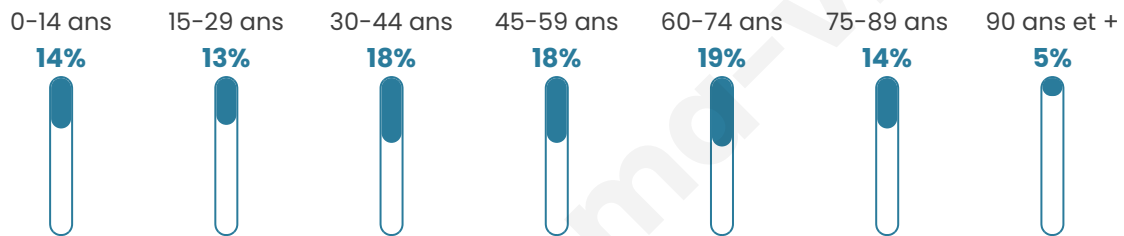
21 080 €/an

Evolution du nombre d'habitants

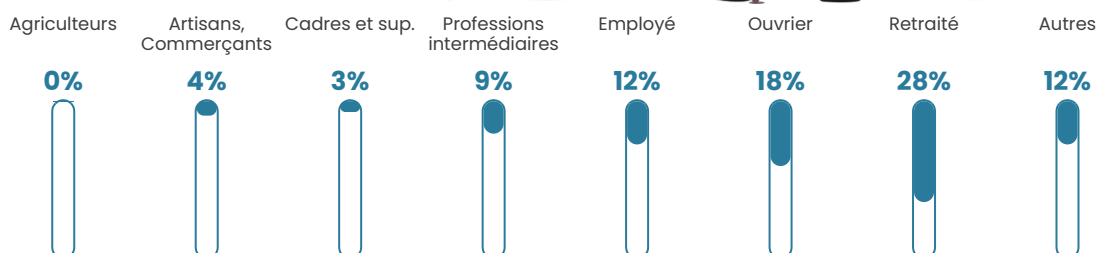


Sources : Institut national de la statistique et des études économiques (insee) selon Les dernières parutions officielles de 2024 portant sur les années 2020, 2021 et 2022.

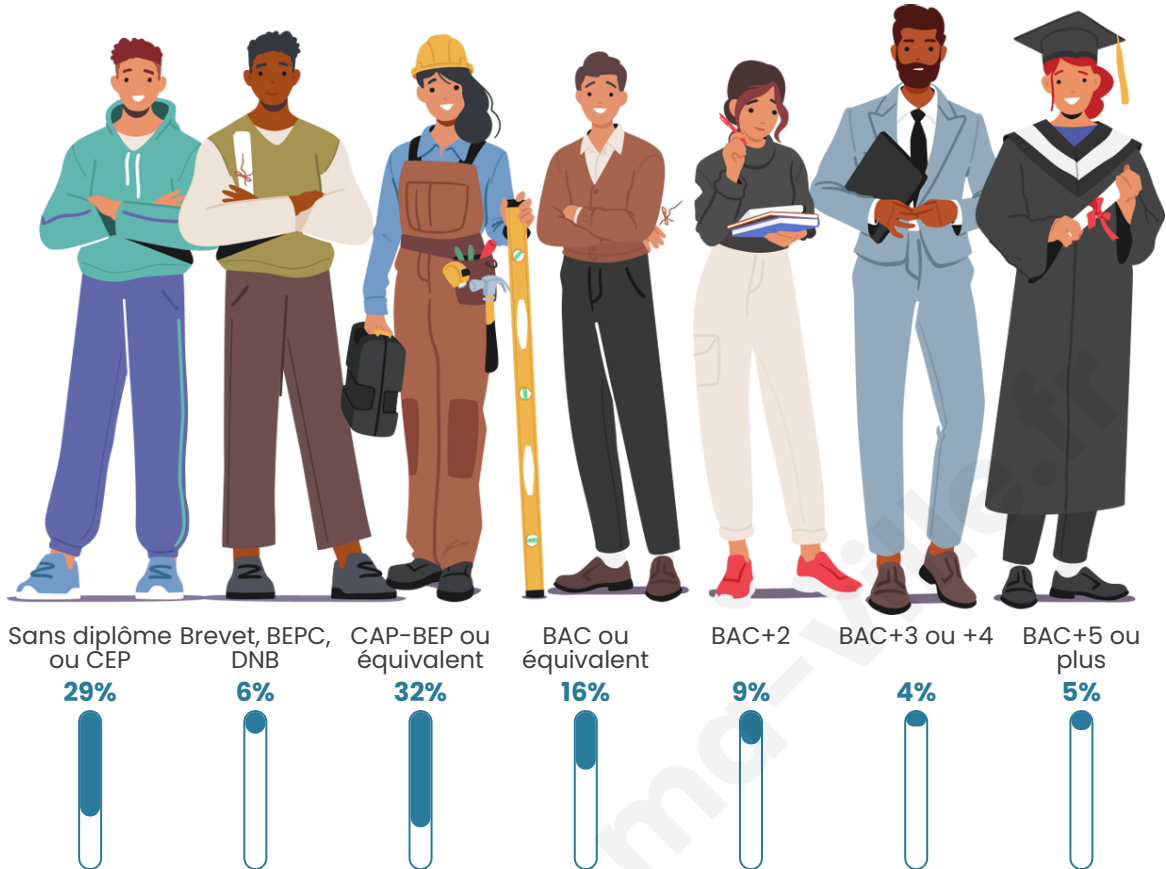
Tranche d'âge




Activité professionnelle



Niveau de diplôme














Composition des ménages



Profils électoraux

Premier tour

	Marine LE PEN	29.82 %
	Emmanuel MACRON	28.29 %
	Jean-Luc MÉLENCHON	17.61 %
	Éric ZEMMOUR	5.83 %
	Valérie PÉCRESE	4.85 %
	Yannick JADOT	3.33 %
	Jean LASSALLE	3.19 %
	Anne HIDALGO	2.08 %
	Fabien ROUSSEL	1.53 %
	Philippe POUTOU	1.25 %
	Nicolas DUPONT- AIGNAN	1.25 %
	Nathalie ARTHAUD	0.97 %



1 014 inscrits

Participation : 73.37%

Votes blancs : 1.61%

Votes nuls : 1.48%

Second tour

	Emmanuel MACRON	53,79 %
	Marine LE PEN	46,21 %

1 013 inscrits

Participation : 71.96%

Votes blancs : 5.35%

Votes nuls : 2.33%

Sécurité



Agressions physiques / sexuelles

12



Cambriolages

0



Vols / dégradations

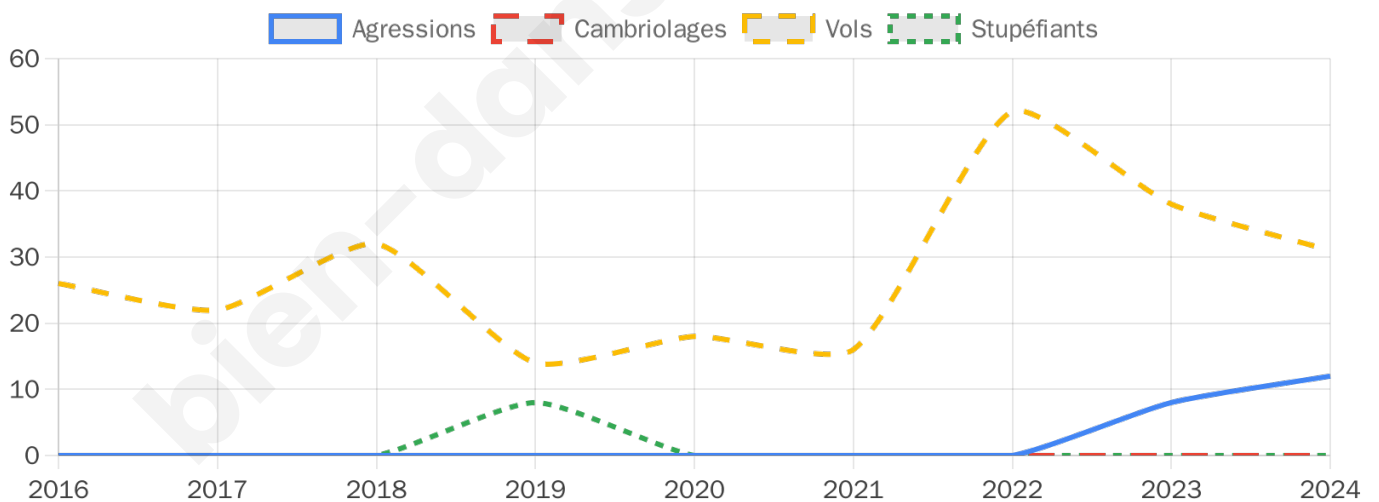
31



Stupéfiants

0

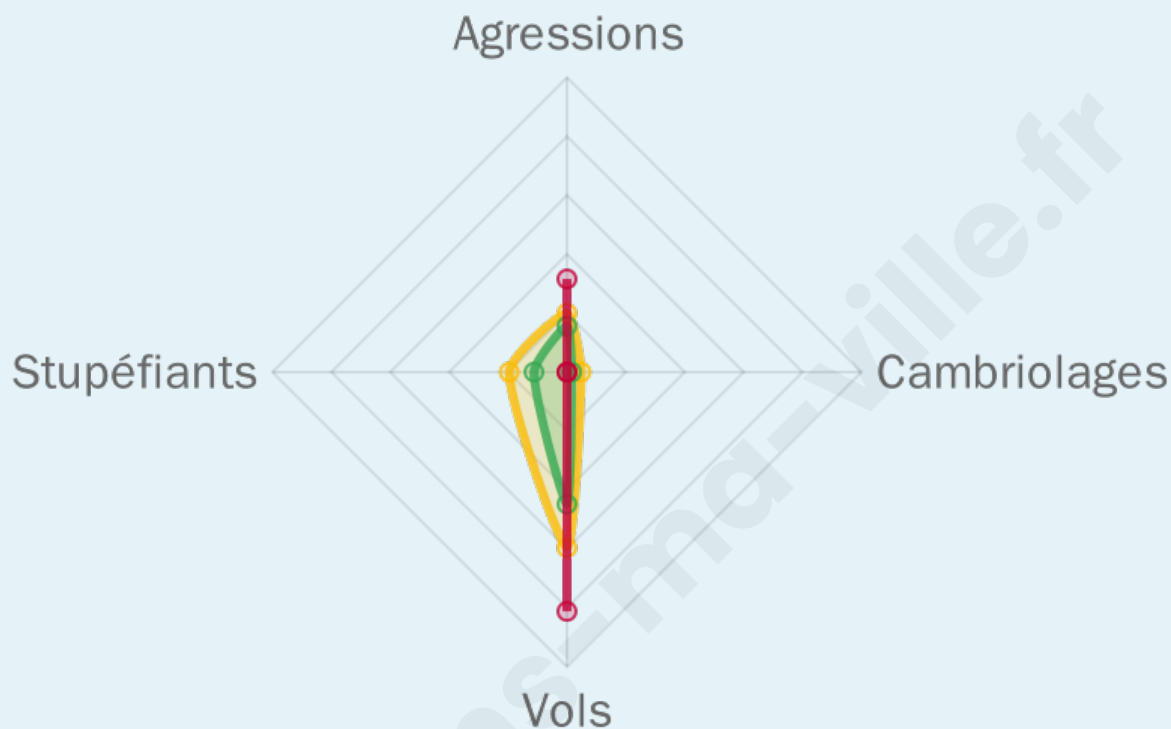
Evolution du nombre d'infractions



Pour comparer

(en proportion du nombre d'habitants)

■ Ville ■ Département ■ Région



Sources : Bases statistiques communale, départementale et régionale de la délinquance enregistrée par la police et la gendarmerie nationales selon les dernières parutions officielles de 2025 portant sur l'année 2024 ([data.gouv](https://data.gouv.fr)).

Agressions physiques / sexuelles : Violences sexuelles, coups et blessures volontaires intrafamiliaux, coups et blessures volontaires, autres coups, blessures volontaires et vols violents sans arme.

Cambriolages : Cambriolages de logements.

Vols : Vols avec armes, vols d'accessoires sur véhicules, vols dans les véhicules, vols de véhicules, vols sans violence contre des personnes, destructions, dégradations volontaires et escroqueries.

Stupéfiants : Trafic de stupéfiants dont (AFD) et usage de stupéfiants.

Services à la population



Commerce

Hypermarché	X <u>Montmorot</u> 11km
Supermarché	2
Superette	4
Boulangerie	3
Boucherie	1
Restaurant	7
Garage	6
Station-service	2
Banque	5
La poste	X <u>Ruffey-sur-Seille</u> 3km
Coiffeur	7
Tabac	1
Bars / discothèque	3
Bibliothèque	X <u>Commenailles</u> 4km
Cinéma	X <u>Lons-le-Saunier</u> 12km
Vétérinaire	5



Santé

Pharmacie	2
Hôpital	X <u>Lons-le-Saunier</u> 11km
Laboratoire d'analyses médicales	X <u>Lons-le-Saunier</u> 11km
Etablissement pour handicapé	X <u>Lons-le-Saunier</u> 12km
EHPA	2
Médecin	15
Dentiste	1
Chirurgien	X <u>Lons-le-Saunier</u> 11km
Dermatologue	X <u>Beaufort-Orbagna</u> 19km
Anesthésiste	X <u>Lons-le-Saunier</u> 11km
Gastro-entérologue	X <u>Lons-le-Saunier</u> 11km
Gynécologue	X <u>Montret</u> 27km
Cancérologue	X <u>Chalon-sur-Saône</u> 45km
Neurologue	X <u>Lons-le-Saunier</u> 11km
Ophthalmologue	X <u>Lons-le-Saunier</u> 12km
ORL	X <u>Lons-le-Saunier</u> 11km
Cardiologue	X <u>Lons-le-Saunier</u> 11km
Pédiatre	X <u>Lons-le-Saunier</u> 11km
Pneumologue	X <u>Dole</u> 36km
Psychologue	X <u>Lons-le-Saunier</u> 12km
Radiologue	X <u>Lons-le-Saunier</u> 11km
Rhumatologue	X <u>Lons-le-Saunier</u> 12km
Sage-femme	X <u>Lons-le-Saunier</u> 12km



Éducation

Crèche	3
Ecole maternelle Public	1
Ecole maternelle Privé	X <u>Divonne-les-Bains</u> 69km
Ecole primaire Public	1
Ecole primaire Privé	X <u>Saint-Maur</u> 12km
Collège Public	1
Collège Privé	X <u>Lons-le-Saunier</u> 12km
Lycée Public	X <u>Montmorot</u> 8km
Lycée Privé	X <u>Lons-le-Saunier</u> 11km

Sources : Base Sirene des entreprises et de leurs établissements selon les dernières parutions officielles de 2025 portant sur l'année 2024 ([data.gouv](#)). Liste, localisation et tarifs des professionnels de santé selon les dernières parutions officielles de 2025 portant sur l'année 2024 ([opendatasoft](#)) et FINISS Extraction du Fichier des établissements selon les dernières parutions officielles de 2025 portant sur l'année 2024 ([data.gouv](#)). Adresse et géolocalisation des établissements d'enseignement du premier et second degrés selon les dernières parutions officielles de 2025 portant sur l'année 2024 ([data.education.gouv](#))



Villes autour de Bletterans

Ville	Habitants	Superficie	Pop densité	Pop active	Taux chômage	Revenu moyen	Prix immobilier
Relans	348	4 km ²	87 h/km ²	48.6%	4.6%	23 310 €/an	2 036 €/m ²
Desnes	494	9 km ²	55 h/km ²	45.7%	3%	21 920 €/an	1 136 €/m ²
Nance	544	7 km ²	78 h/km ²	45.8%	1.8%	23 200 €/an	1 598 €/m ²
Villevieux	705	9 km ²	78 h/km ²	47.2%	2.4%	23 560 €/an	1 466 €/m ²
Cosges	367	13 km ²	28 h/km ²	49%	3.3%	23 660 €/an	1 247 €/m ²
Ruffey-sur-Seille	738	18 km ²	41 h/km ²	45.1%	4.1%	23 400 €/an	1 159 €/m ²
Larnaud	608	10 km ²	61 h/km ²	48%	3.1%	24 220 €/an	1 223 €/m ²
Vincent-Froideville	381	11 km ²	35 h/km ²	53.3%	3.7%	23 690 €/an	1 234 €/m ²
Lombard	220	5 km ²	44 h/km ²	43.2%	2.3%	22 740 €/an	1 198 €/m ²
Commenailles	898	21 km ²	43 h/km ²	46%	1.9%	20 810 €/an	1 281 €/m ²
Fontainebrux	224	6 km ²	37 h/km ²	50.9%	3.1%	24 200 €/an	1 676 €/m ²
Le Tartre	107	3 km ²	36 h/km ²	52.3%	4.7%	18 900 €/an	1 388 €/m ²
Arlay	1 182	20 km ²	59 h/km ²	47%	3.1%	24 880 €/an	1 952 €/m ²
Quintigny (3 avis)	308	3 km ²	103 h/km ²	46.1%	1.6%	24 480 €/an	1 596 €/m ²
L'Étoile (1 avis)	567	6 km ²	95 h/km ²	45.3%	2.1%	26 760 €/an	1 325 €/m ²

Avis sur la ville de Bletterans



Moyenne par critère



Villes autour de Bletterans

Ville	Note globale	Sécurité	Éducation	Sport Loisir	Environnement	Vie pratique
Relans	-	-	-	-	-	-
Desnes	-	-	-	-	-	-
Nance	-	-	-	-	-	-
Villevieux	-	-	-	-	-	-
Cosges	-	-	-	-	-	-
Ruffey-sur-Seille	-	-	-	-	-	-
Larnaud	-	-	-	-	-	-
Vincent-Froideville	-	-	-	-	-	-
Lombard	-	-	-	-	-	-
Commenailles	-	-	-	-	-	-
Fontainebrux	-	-	-	-	-	-
Le Tartre	-	-	-	-	-	-
Arlay	-	-	-	-	-	-
Quintigny (3 avis)	4.1	5.0	3.3	3.7	5.0	3.3
L'Étoile (1 avis)	4.6	5.0	4.0	5.0	5.0	4.0



Vous aimez votre ville ? Notez-la !

Et faites-nous part de vos remarques constructives



Avec

BIEN dans
ma **VILLE** 