



Version web

Ville de Blésignac

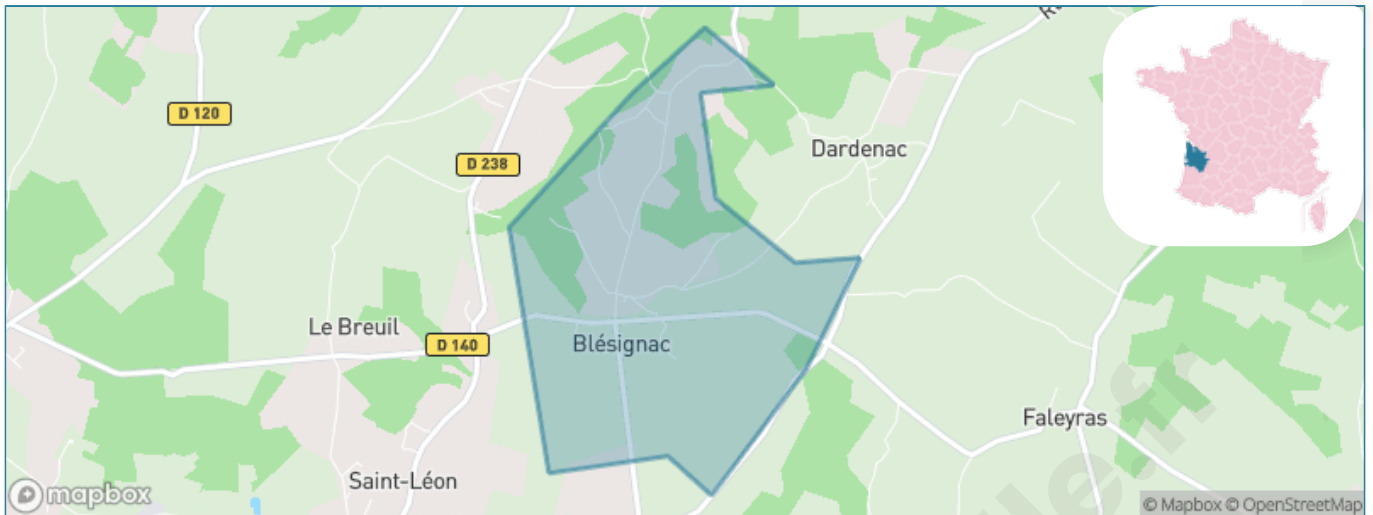
Présenté par

BIEN dans
ma **VILLE** 

Sommaire

| | |
|--|----|
| Situation géographique | 3 |
| Statistiques sur la population | 4 |
| Evolution du nombre d'habitants | 4 |
| Tranche d'âge | 5 |
| <i>0-14 ans</i> | 5 |
| <i>15-29 ans</i> | 5 |
| <i>30-44 ans</i> | 5 |
| <i>45-59 ans</i> | 5 |
| <i>60-74 ans</i> | 5 |
| <i>75-89 ans</i> | 5 |
| <i>90 ans et +</i> | 5 |
| Activité professionnelle | 5 |
| <i>Agriculteurs</i> | 5 |
| <i>Artisans, Commerçants</i> | 5 |
| <i>Cadres et sup.</i> | 5 |
| <i>Professions intermédiaires</i> | 5 |
| <i>Employé</i> | 5 |
| <i>Ouvrier</i> | 5 |
| <i>Retraité</i> | 5 |
| <i>Autres</i> | 5 |
| Niveau de diplôme | 6 |
| <i>Sans diplôme ou CEP</i> | 6 |
| <i>Brevet, BEPC, DNB</i> | 6 |
| <i>CAP-BEP ou équivalent</i> | 6 |
| <i>BAC ou équivalent</i> | 6 |
| <i>BAC+2</i> | 6 |
| <i>BAC+3 ou +4</i> | 6 |
| <i>BAC+5 ou plus</i> | 6 |
| Composition des ménages | 6 |
| <i>Couple sans enfant</i> | 6 |
| <i>Couple avec enfant(s)</i> | 6 |
| <i>Famille monoparentale</i> | 6 |
| <i>Colocation / Autre</i> | 6 |
| <i>Personnes seules</i> | 6 |
| Profils électoraux | 7 |
| <i>Premier tour</i> | 7 |
| Sécurité | 8 |
| <i>Evolution du nombre d'infractions</i> | 8 |
| <i>Pour comparer</i> | 9 |
| Services à la population | 10 |
| <i>Commerce</i> | 10 |
| <i>Éducation</i> | 10 |
| <i>Villes autour de Blésignac</i> | 11 |

Situation géographique



i Informations clés

- **Région** : Nouvelle-Aquitaine
- **Département** : Gironde
- **Code postal** : 33670
- **Superficie** : 2 km²



Statistiques sur la population



Nombre d'habitants

313



Age moyen

40 ans



Pop active

55%



Taux chômage

7.2%



Pop densité

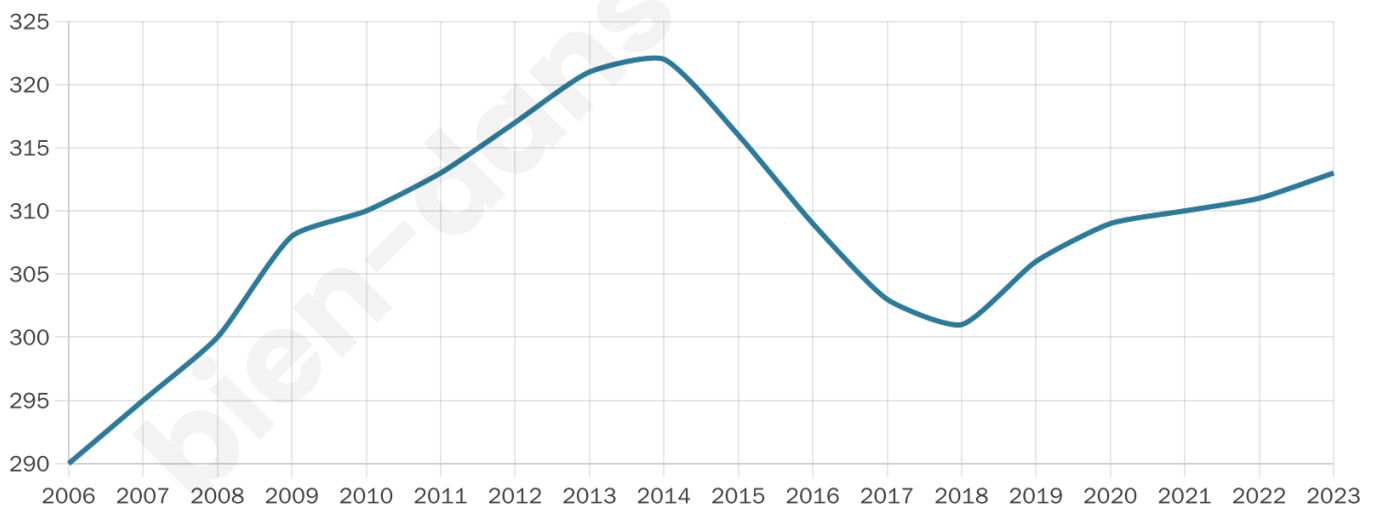
157 h/km²



Revenu moyen

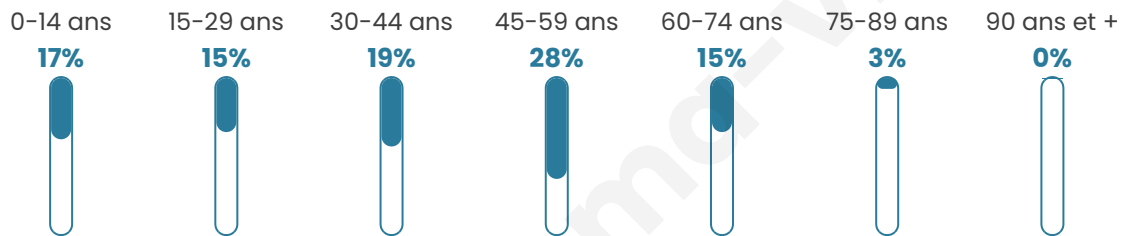
24 640 €/an

Evolution du nombre d'habitants

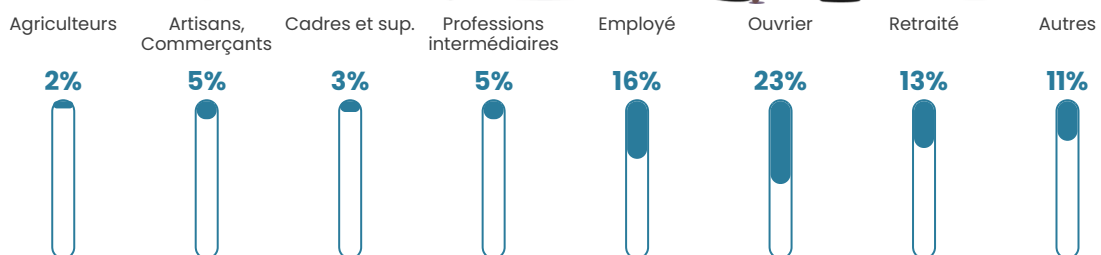


Sources : Institut national de la statistique et des études économiques (insee) selon Les dernières parutions officielles de 2024 portant sur les années 2020, 2021 et 2022.

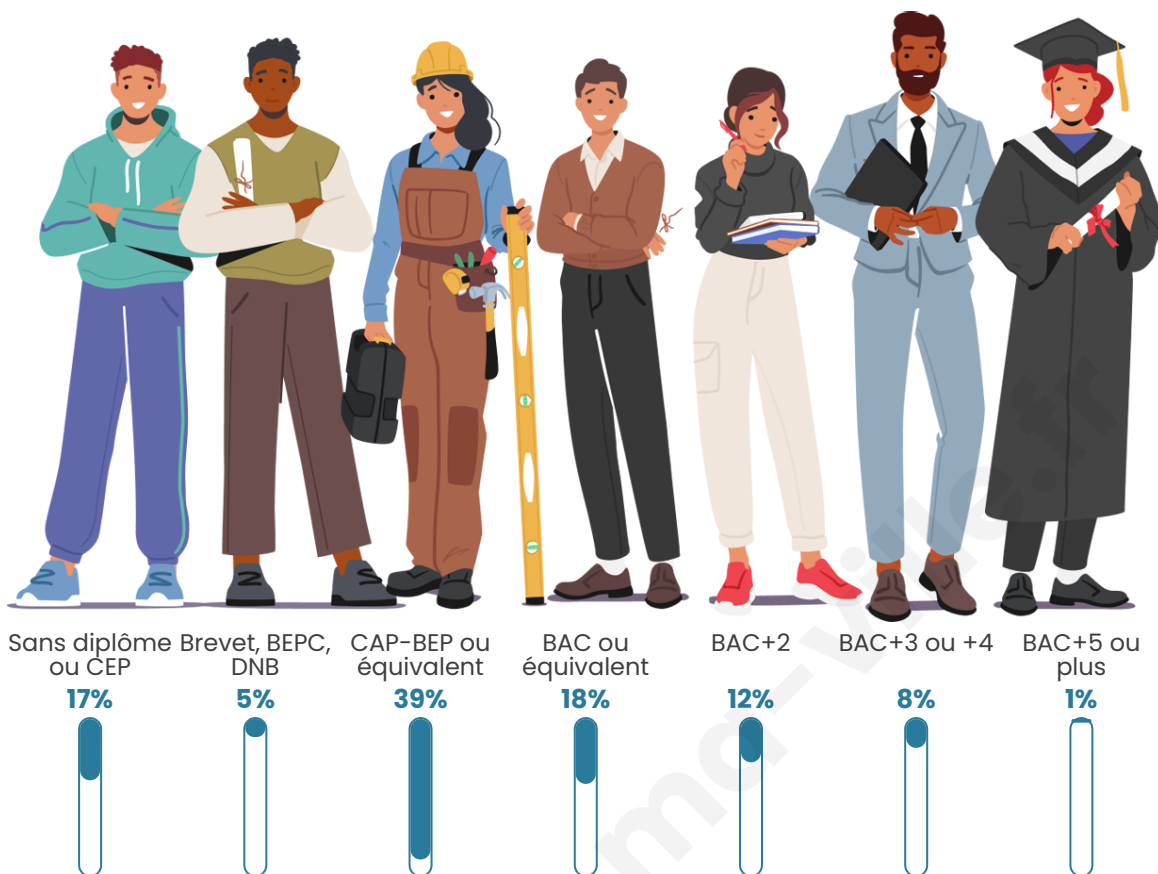
Tranche d'âge




Activité professionnelle



Niveau de diplôme














Composition des ménages





Profils électoraux

Premier tour

| | | |
|---|-----------------------|---------|
|  | Marine LE PEN | 31.43 % |
|  | Emmanuel MACRON | 27.14 % |
|  | Jean-Luc MÉLENCHON | 19.05 % |
|  | Éric ZEMMOUR | 7.14 % |
|  | Jean LASSALLE | 3.81 % |
|  | Anne HIDALGO | 3.33 % |
|  | Yannick JADOT | 2.38 % |
|  | Nicolas DUPONT-AIGNAN | 2.38 % |
|  | Valérie PÉCRESSE | 1.90 % |
|  | Fabien ROUSSEL | 0.95 % |
|  | Philippe POUTOU | 0.48 % |
|  | Nathalie ARTHAUD | 0.00 % |

Second tour

| | | |
|---|-----------------|---------|
|  | Emmanuel MACRON | 48,89 % |
|  | Marine LE PEN | 51,11 % |

249 inscrits

Participation : 80.32%

Votes blancs : 1.5%

Votes nuls : 8.5%

249 inscrits

Participation : 84.74%

Votes blancs : 0.47%

Votes nuls : 0.00%

Sécurité



Agressions physiques / sexuelles

0



Cambriolages

0



Vols / dégradations

0



Stupéfiants

0

Evolution du nombre d'infractions



Pour comparer

(en proportion du nombre d'habitants)

■ Ville ■ Département ■ Région



Sources : Bases statistiques communale, départementale et régionale de la délinquance enregistrée par la police et la gendarmerie nationales selon les dernières parutions officielles de 2025 portant sur l'année 2024 ([data.gouv](https://data.gouv.fr)).

Agressions physiques / sexuelles : Violences sexuelles, coups et blessures volontaires intrafamiliaux, coups et blessures volontaires, autres coups, blessures volontaires et vols violents sans arme.

Cambriolages : Cambriolages de logements.

Vols : Vols avec armes, vols d'accessoires sur véhicules, vols dans les véhicules, vols de véhicules, vols sans violence contre des personnes, destructions, dégradations volontaires et escroqueries.

Stupéfiants : Trafic de stupéfiants dont (AFD) et usage de stupéfiants.

Services à la population



Commerce

| | |
|--------------------|--------------------------------|
| Hypermarché | X Créon 7km |
| Supermarché | X Targon 4km |
| Superette | X La Sauve 5km |
| Boulangerie | X Targon 4km |
| Boucherie | X La Sauve 5km |
| Restaurant | X Daignac 4km |
| Garage | X Faleyras 1km |
| Station-service | X Targon 4km |
| Banque | X Targon 3km |
| La poste | X Targon 3km |
| Coiffeur | X Faleyras 2km |
| Tabac | X Targon 4km |
| Bars / discothèque | X La Sauve 4km |
| Bibliothèque | X Targon 4km |
| Cinéma | X Créon 8km |
| Vétérinaire | X La Sauve 5km |



Santé

| | |
|----------------------------------|--|
| Pharmacie | X Targon 4km |
| Hôpital | X Libourne 15km |
| Laboratoire d'analyses médicales | X Créon 7km |
| Etablissement pour handicapé | X Frontenac 8km |
| EHPA | X Targon 4km |
| Médecin | X Targon 4km |
| Dentiste | X Targon 4km |
| Chirurgien | X Libourne 17km |
| Dermatologue | X Fargues-Saint-Hilaire 17km |
| Anesthésiste | X Libourne 17km |
| Gastro-entérologue | X Floirac 23km |
| Gynécologue | X Cadillac 15km |
| Cancérologue | X Langon 24km |
| Neurologue | X Libourne 17km |
| Ophtalmologue | X Libourne 16km |
| ORL | X Libourne 16km |
| Cardiologue | X Langoiran 12km |
| Pédiatre | X Libourne 17km |
| Pneumologue | X Libourne 17km |
| Psychologue | X Saint-Quentin-de-Baron 6km |
| Radiologue | X Créon 7km |
| Rhumatologue | X Libourne 16km |
| Sage-femme | X Targon 4km |



Éducation

| | |
|-------------------------|---------------------------------|
| Crèche | X Targon 4km |
| Ecole maternelle Public | X Créon 8km |
| Ecole maternelle Privé | X La Brède 22km |
| Ecole primaire Public | X Faleyras 2km |
| Ecole primaire Privé | X Créon 8km |
| Collège Public | X Créon 8km |
| Collège Privé | X Cadillac 15km |
| Lycée Public | X Créon 9km |
| Lycée Privé | X Libourne 16km |

Sources : Base Sirene des entreprises et de leurs établissements selon les dernières parutions officielles de 2025 portant sur l'année 2024 ([data.gouv](#)). Liste, localisation et tarifs des professionnels de santé selon les dernières parutions officielles de 2025 portant sur l'année 2024 ([opendatasoft](#)) et FINISS Extraction du Fichier des établissements selon les dernières parutions officielles de 2025 portant sur l'année 2024 ([data.gouv](#)). Adresse et géolocalisation des établissements d'enseignement du premier et second degrés selon les dernières parutions officielles de 2025 portant sur l'année 2024 ([data.education.gouv](#))

Villes autour de Blésignac

| Ville | Habitants | Superficie | Pop densité | Pop active | Taux chômage | Revenu moyen | Prix immobilier |
|-----------------------|-----------|--------------------|-----------------------|------------|--------------|--------------|------------------------|
| Saint-Léon | 291 | 4 km ² | 73 h/km ² | 51.2% | 2.1% | 23 810 €/an | 2 062 €/m ² |
| Dardenac | 98 | 1 km ² | 98 h/km ² | 51% | 2% | NC | 500 €/m ² |
| Faleyras | 430 | 10 km ² | 43 h/km ² | 47.2% | 4.7% | 22 570 €/an | 1 422 €/m ² |
| Daignac (1 avis) | 473 | 5 km ² | 95 h/km ² | 51.2% | 2.5% | 22 800 €/an | 2 432 €/m ² |
| Camiac-et-Saint-Denis | 344 | 6 km ² | 57 h/km ² | 48.8% | 2.3% | 22 700 €/an | 3 044 €/m ² |
| Espiet | 741 | 6 km ² | 124 h/km ² | 55.7% | 3.4% | 24 360 €/an | 1 932 €/m ² |
| Targon | 2 079 | 25 km ² | 83 h/km ² | 45.7% | 3.1% | 22 930 €/an | 1 723 €/m ² |
| Bellebat | 329 | 4 km ² | 82 h/km ² | 49.2% | 2.4% | 22 500 €/an | 1 699 €/m ² |
| La Sauve (1 avis) | 1 589 | 18 km ² | 88 h/km ² | 49.1% | 4.3% | 22 210 €/an | 1 961 €/m ² |
| Romagne (2 avis) | 483 | 5 km ² | 97 h/km ² | 50.3% | 4.8% | 22 570 €/an | 1 645 €/m ² |
| Bellefond | 213 | 3 km ² | 71 h/km ² | 44.1% | 4.2% | 22 060 €/an | 1 379 €/m ² |
| Guillac | 181 | 3 km ² | 60 h/km ² | 48.1% | 3.3% | 26 010 €/an | 1 199 €/m ² |
| Tizac-de-Curton | 383 | 4 km ² | 96 h/km ² | 44.9% | 1.3% | 23 790 €/an | 2 101 €/m ² |
| Naujan-et-Postiac | 599 | 11 km ² | 54 h/km ² | 48.6% | 3.3% | 23 770 €/an | 1 893 €/m ² |
| Courpiac (1 avis) | 121 | 2 km ² | 61 h/km ² | 53.7% | 7.4% | 22 240 €/an | 1 709 €/m ² |

bien-dans-ma-ville.fr



Vous aimez votre ville ? Notez-la !

Et faites-nous part de vos remarques constructives



Avec

BIEN dans
ma **VILLE** 