



Version web

# Ville de Blaru

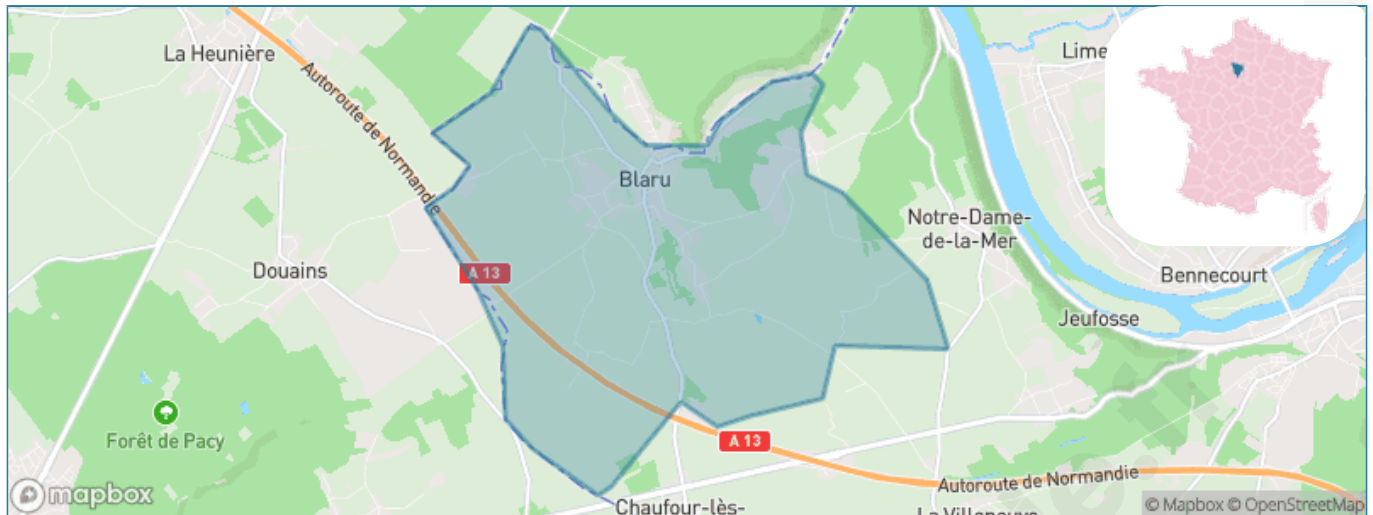
Présenté par

**BIEN** dans  
ma **VILLE** 

# Sommaire

Situation géographique .....	3
Statistiques sur la population .....	4
Evolution du nombre d'habitants .....	4
Tranche d'âge .....	5
<i>0-14 ans</i> .....	5
<i>15-29 ans</i> .....	5
<i>30-44 ans</i> .....	5
<i>45-59 ans</i> .....	5
<i>60-74 ans</i> .....	5
<i>75-89 ans</i> .....	5
<i>90 ans et +</i> .....	5
Activité professionnelle .....	5
<i>Agriculteurs</i> .....	5
<i>Artisans, Commerçants</i> .....	5
<i>Cadres et sup.</i> .....	5
<i>Professions intermédiaires</i> .....	5
<i>Employé</i> .....	5
<i>Ouvrier</i> .....	5
<i>Retraité</i> .....	5
<i>Autres</i> .....	5
Niveau de diplôme .....	6
<i>Sans diplôme ou CEP</i> .....	6
<i>Brevet, BEPC, DNB</i> .....	6
<i>CAP-BEP ou équivalent</i> .....	6
<i>BAC ou équivalent</i> .....	6
<i>BAC+2</i> .....	6
<i>BAC+3 ou +4</i> .....	6
<i>BAC+5 ou plus</i> .....	6
Composition des ménages .....	6
<i>Couple sans enfant</i> .....	6
<i>Couple avec enfant(s)</i> .....	6
<i>Famille monoparentale</i> .....	6
<i>Colocation / Autre</i> .....	6
<i>Personnes seules</i> .....	6
Profils électoraux .....	7
<i>Premier tour</i> .....	7
Sécurité .....	8
<i>Evolution du nombre d'infractions</i> .....	8
<i>Pour comparer</i> .....	9
Services à la population .....	10
<i>Commerce</i> .....	10
<i>Éducation</i> .....	10
<i>Villes autour de Blaru</i> .....	11

# Situation géographique



## i Informations clés

- **Région :** Île-de-France
- **Département :** Yvelines
- **Code postal :** 78270
- **Superficie :** 14 km<sup>2</sup>



**Yvelines**  
Le Département

# Statistiques sur la population



Nombre d'habitants

**907**



Age moyen

**42 ans**



Pop active

**47.4%**



Taux chômage

**4.9%**



Pop densité

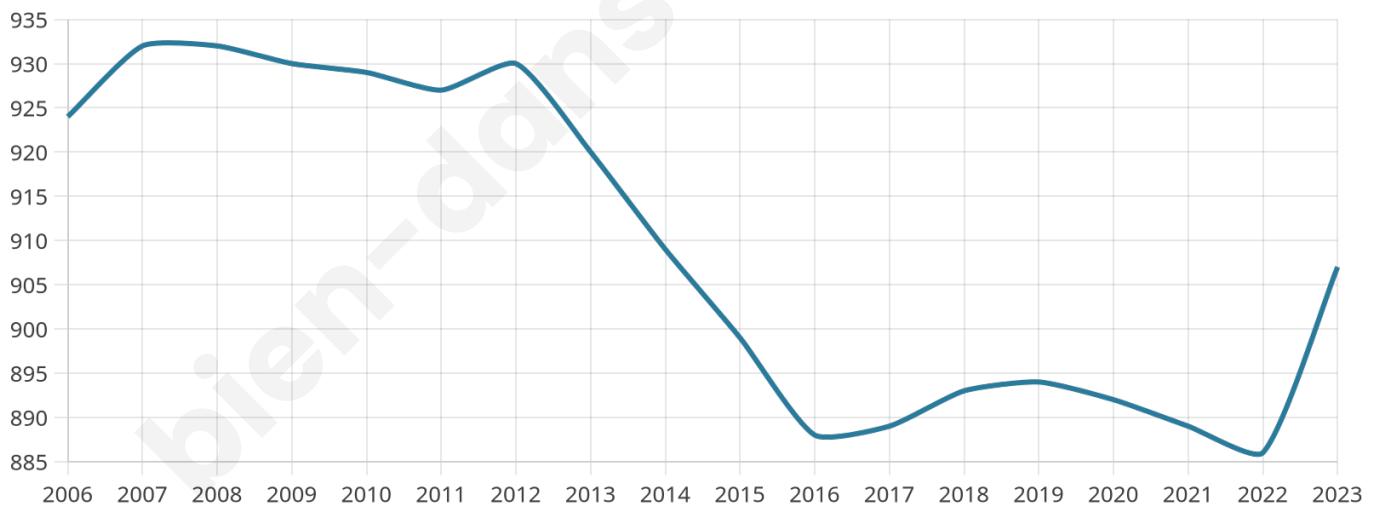
**65 h/km<sup>2</sup>**



Revenu moyen

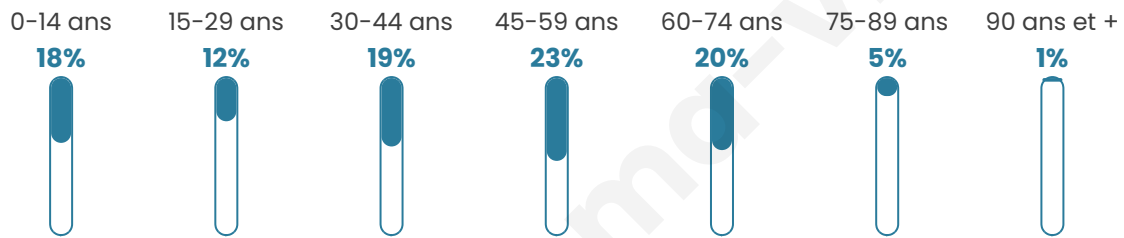
**26 910 €/an**

## Evolution du nombre d'habitants

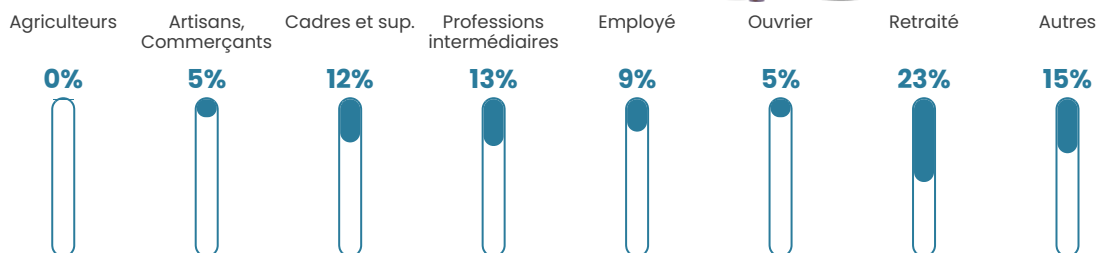


Sources : Institut national de la statistique et des études économiques (insee) selon Les dernières parutions officielles de 2024 portant sur les années 2020, 2021 et 2022.


## Tranche d'âge




## Activité professionnelle



## Niveau de diplôme



## Composition des ménages



# Profils électoraux

## Premier tour

	Marine LE PEN	27.54 %
	Emmanuel MACRON	26.81 %
	Jean-Luc MÉLENCHON	19.20 %
	Valérie PÉCRESSÉ	7.97 %
	Éric ZEMMOUR	7.61 %
	Yannick JADOT	3.08 %
	Nicolas DUPONT-AIGNAN	2.36 %
	Jean LASSALLE	2.17 %
	Fabien ROUSSEL	1.45 %
	Nathalie ARTHAUD	1.09 %
	Philippe POUTOU	0.54 %
	Anne HIDALGO	0.18 %



### 728 inscrits

Participation : 77.61%

Votes blancs : 2.12%

Votes nuls : 0.18%

## Second tour

	Emmanuel MACRON	53,59 %
	Marine LE PEN	46,41 %

### 728 inscrits

Participation : 77.88%

Votes blancs : 6.35%

Votes nuls : 2.82%

# Sécurité



Agressions physiques / sexuelles

0



Cambriolages

0



Vols / dégradations

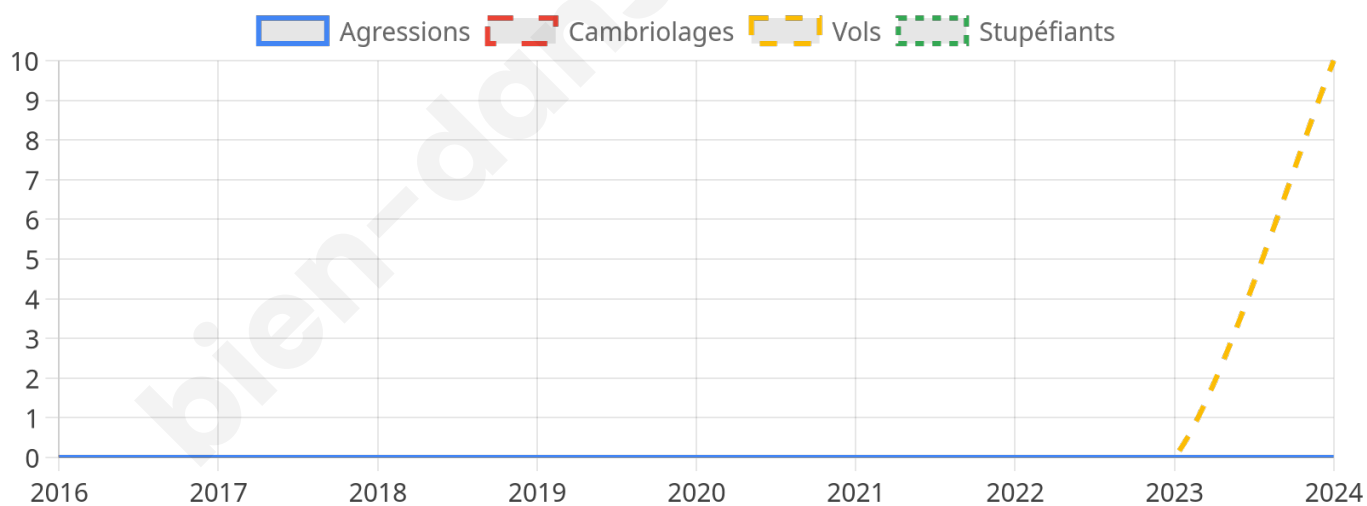
10



Stupéfiants

0

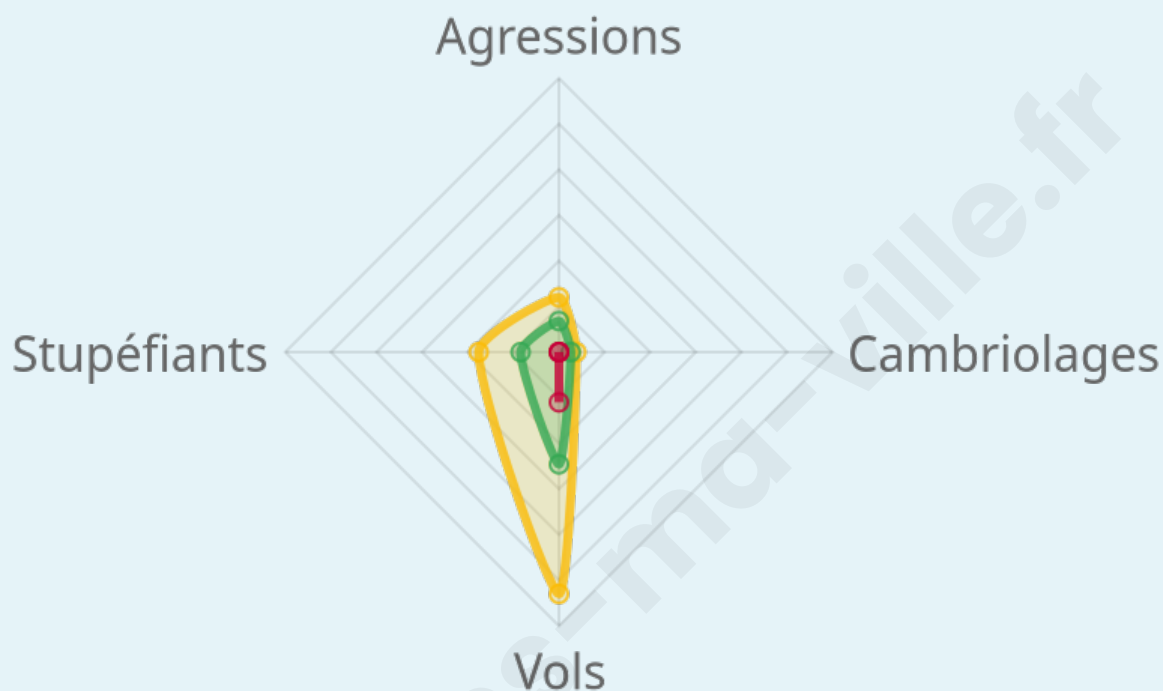
## Evolution du nombre d'infractions



## Pour comparer

(en proportion du nombre d'habitants)

■ Ville ■ Département ■ Région



Sources : Bases statistiques communale, départementale et régionale de la délinquance enregistrée par la police et la gendarmerie nationales selon les dernières parutions officielles de 2025 portant sur l'année 2024 ([data.gouv](https://data.gouv.fr)).

Agressions physiques / sexuelles : Violences sexuelles, coups et blessures volontaires intrafamiliaux, coups et blessures volontaires, autres coups, blessures volontaires et vols violents sans arme.

Cambriolages : Cambriolages de logements.

Vols : Vols avec armes, vols d'accessoires sur véhicules, vols dans les véhicules, vols de véhicules, vols sans violence contre des personnes, destructions, dégradations volontaires et escroqueries.

Stupéfiants : Trafic de stupéfiants dont (AFD) et usage de stupéfiants.

# Services à la population



## Commerce

Hypermarché	X <a href="#">Vernon</a> 5km
Supermarché	X <a href="#">Vernon</a> 5km
Superette	X <a href="#">Vernon</a> 3km
Boulangerie	X <a href="#">Vernon</a> 3km
Boucherie	X <a href="#">Vernon</a> 3km
Restaurant	X <a href="#">Notre-Dame-de-la-Mer</a> 3km
Garage	1
Station-service	X <a href="#">Chaufour-lès-Bonnières</a> 4km
Banque	X <a href="#">Vernon</a> 5km
La poste	1
Coiffeur	2
Tabac	X <a href="#">Vernon</a> 4km
Bars / discothèque	1
Bibliothèque	X <a href="#">Saint-Pierre-la-Garenne</a> 12km
Cinéma	X <a href="#">Vernon</a> 5km
Vétérinaire	X <a href="#">Vernon</a> 5km



## Santé

Pharmacie	X <a href="#">Vernon</a> 4km
Hôpital	X <a href="#">Vernon</a> 5km
Laboratoire d'analyses médicales	X <a href="#">Vernon</a> 4km
Etablissement pour handicapé	X <a href="#">Vernon</a> 3km
EHPA	X <a href="#">Vernon</a> 3km
Médecin	1
Dentiste	X <a href="#">Vernon</a> 4km
Chirurgien	X <a href="#">Vernon</a> 5km
Dermatologue	X <a href="#">Évreux</a> 22km
Anesthésiste	X <a href="#">Mantes-la-Jolie</a> 18km
Gastro-entérologue	X <a href="#">Mantes-la-Jolie</a> 15km
Gynécologue	X <a href="#">Vernon</a> 4km
Cancérologue	X <a href="#">Osny</a> 43km
Neurologue	X <a href="#">Mantes-la-Jolie</a> 16km
Ophthalmologue	X <a href="#">Vernon</a> 5km
ORL	X <a href="#">Vernon</a> 5km
Cardiologue	X <a href="#">Vernon</a> 5km
Pédiatre	X <a href="#">Pacy-sur-Eure</a> 9km
Pneumologue	X <a href="#">Vernon</a> 4km
Psychologue	X <a href="#">Vernon</a> 4km
Radiologue	X <a href="#">Vernon</a> 5km
Rhumatologue	X <a href="#">Mantes-la-Jolie</a> 16km
Sage-femme	X <a href="#">Vernon</a> 4km



## Éducation

Crèche	X <a href="#">Vernon</a> 4km
Ecole maternelle Public	X <a href="#">Vernon</a> 3km
Ecole maternelle Privé	X <a href="#">Noyers</a> 26km
Ecole primaire Public	1
Ecole primaire Privé	X <a href="#">Vernon</a> 4km
Collège Public	X <a href="#">Vernon</a> 3km
Collège Privé	X <a href="#">Vernon</a> 4km
Lycée Public	X <a href="#">Vernon</a> 3km
Lycée Privé	X <a href="#">Vernon</a> 4km

Sources : Base Sirene des entreprises et de leurs établissements selon les dernières parutions officielles de 2025 portant sur l'année 2024 ([data.gov](#)). Liste, localisation et tarifs des professionnels de santé selon les dernières parutions officielles de 2025 portant sur l'année 2024 ([opendatasoft](#)) et FINISS Extraction du Fichier des établissements selon les dernières parutions officielles de 2025 portant sur l'année 2024 ([data.gov](#)). Adresse et géolocalisation des établissements d'enseignement du premier et second degrés selon les dernières parutions officielles de 2025 portant sur l'année 2024 ([data.education.gov](#))

## Villes autour de Blaru

Ville	Habitants	Superficie	Pop densité	Pop active	Taux chômage	Revenu moyen	Prix immobilier
Chaufour-lès-Bonnières	442	3 km <sup>2</sup>	147 h/km <sup>2</sup>	54.8%	3.8%	27 350 €/an	2 158 €/m <sup>2</sup>
Vernon (55 avis)	25 290	34 km <sup>2</sup>	744 h/km <sup>2</sup>	41.8%	6.4%	20 940 €/an	2 229 €/m <sup>2</sup>
Giverny (2 avis)	430	6 km <sup>2</sup>	72 h/km <sup>2</sup>	45.6%	4.4%	28 020 €/an	2 770 €/m <sup>2</sup>
Douains	450	11 km <sup>2</sup>	41 h/km <sup>2</sup>	54.4%	2.7%	26 400 €/an	2 409 €/m <sup>2</sup>
Chaignes	270	6 km <sup>2</sup>	45 h/km <sup>2</sup>	51.1%	4.8%	28 880 €/an	1 805 €/m <sup>2</sup>
Notre-Dame-de-la-Mer	742	8 km <sup>2</sup>	93 h/km <sup>2</sup>	47.7%	4%	25 900 €/an	1 852 €/m <sup>2</sup>
Limetz-Villez (5 avis)	2 110	9 km <sup>2</sup>	234 h/km <sup>2</sup>	47.5%	4.3%	25 330 €/an	2 084 €/m <sup>2</sup>
La Villeneuve-en-Chevrie	665	11 km <sup>2</sup>	60 h/km <sup>2</sup>	51.6%	5.3%	26 970 €/an	2 191 €/m <sup>2</sup>
La Heunière (1 avis)	450	3 km <sup>2</sup>	150 h/km <sup>2</sup>	54%	6%	27 270 €/an	2 078 €/m <sup>2</sup>
Cravent	438	6 km <sup>2</sup>	73 h/km <sup>2</sup>	48.2%	5.9%	26 910 €/an	1 914 €/m <sup>2</sup>
Villegats	360	3 km <sup>2</sup>	120 h/km <sup>2</sup>	53.9%	5.6%	28 540 €/an	4 545 €/m <sup>2</sup>
Saint-Marcel (2 avis)	4 512	9 km <sup>2</sup>	501 h/km <sup>2</sup>	43.7%	5.7%	24 410 €/an	1 910 €/m <sup>2</sup>
Lommoye	639	9 km <sup>2</sup>	71 h/km <sup>2</sup>	49.1%	3.6%	28 180 €/an	2 614 €/m <sup>2</sup>
Saint-Vincent-des-Bois	344	5 km <sup>2</sup>	69 h/km <sup>2</sup>	49.7%	1.7%	25 900 €/an	1 282 €/m <sup>2</sup>
Benneccourt (1 avis)	1 747	7 km <sup>2</sup>	250 h/km <sup>2</sup>	50.8%	4.9%	26 070 €/an	2 317 €/m <sup>2</sup>

bien-dans-ma-ville.fr



# Vous aimez votre ville ? Notez-la !

Et faites-nous part de vos remarques constructives



Avec

**BIEN** dans ma **VILLE** 