



Version web

# Ville de Blanzzy-la-Salonnaise

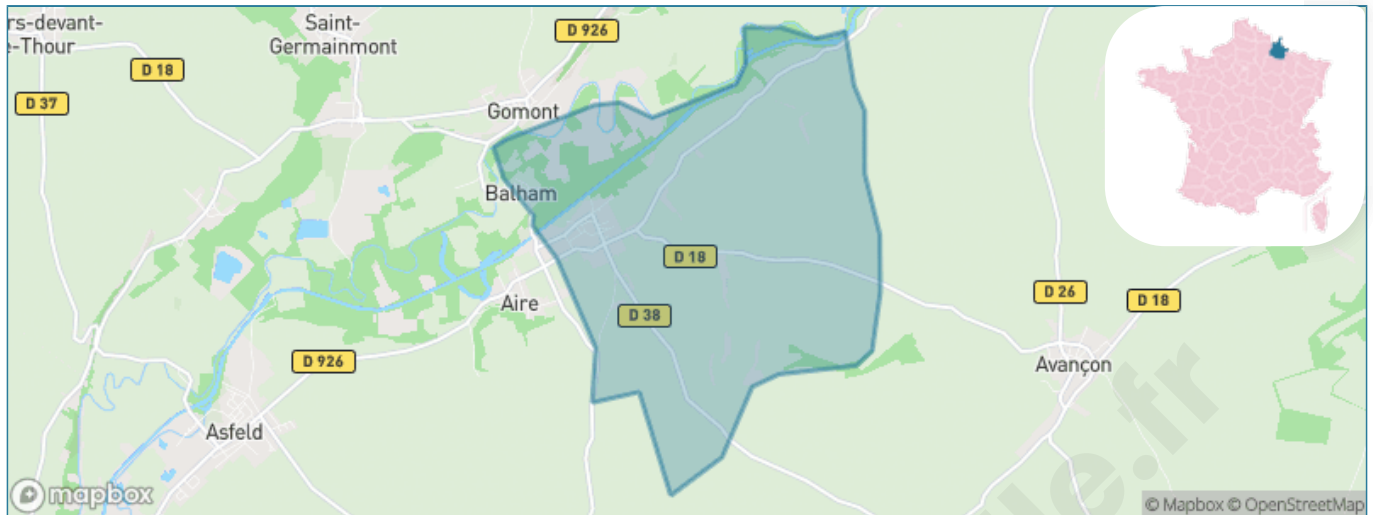
Présenté par

**BIEN** dans  
ma **VILLE** 

# Sommaire

Situation géographique .....	3
Statistiques sur la population .....	4
Evolution du nombre d'habitants .....	4
Tranche d'âge .....	5
0-14 ans .....	5
15-29 ans .....	5
30-44 ans .....	5
45-59 ans .....	5
60-74 ans .....	5
75-89 ans .....	5
90 ans et + .....	5
Activité professionnelle .....	5
Agriculteurs .....	5
Artisans, Commerçants .....	5
Cadres et sup. ....	5
Professions intermédiaires .....	5
Employé .....	5
Ouvrier .....	5
Retraité .....	5
Autres .....	5
Niveau de diplôme .....	6
Sans diplôme ou CEP .....	6
Brevet, BEPC, DNB .....	6
CAP-BEP ou équivalent .....	6
BAC ou équivalent .....	6
BAC+2 .....	6
BAC+3 ou +4 .....	6
BAC+5 ou plus .....	6
Composition des ménages .....	6
Couple sans enfant .....	6
Couple avec enfant(s) .....	6
Famille monoparentale .....	6
Colocation / Autre .....	6
Personnes seules .....	6
Profils électoraux .....	7
Premier tour .....	7
Sécurité .....	8
Evolution du nombre d'infractions .....	8
Pour comparer .....	9
Services à la population .....	10
Commerce .....	10
Éducation .....	10
Villes autour de Blanzly-la-Salonnaise .....	11

# Situation géographique



## i Informations clés

- **Région** : Grand Est
- **Département** : Ardennes
- **Code postal** : 08190
- **Superficie** : 12 km<sup>2</sup>



# Statistiques sur la population



Nombre d'habitants

**378**



Age moyen

**38 ans**



Pop active

**56.9%**



Taux chômage

**15.8%**



Pop densité

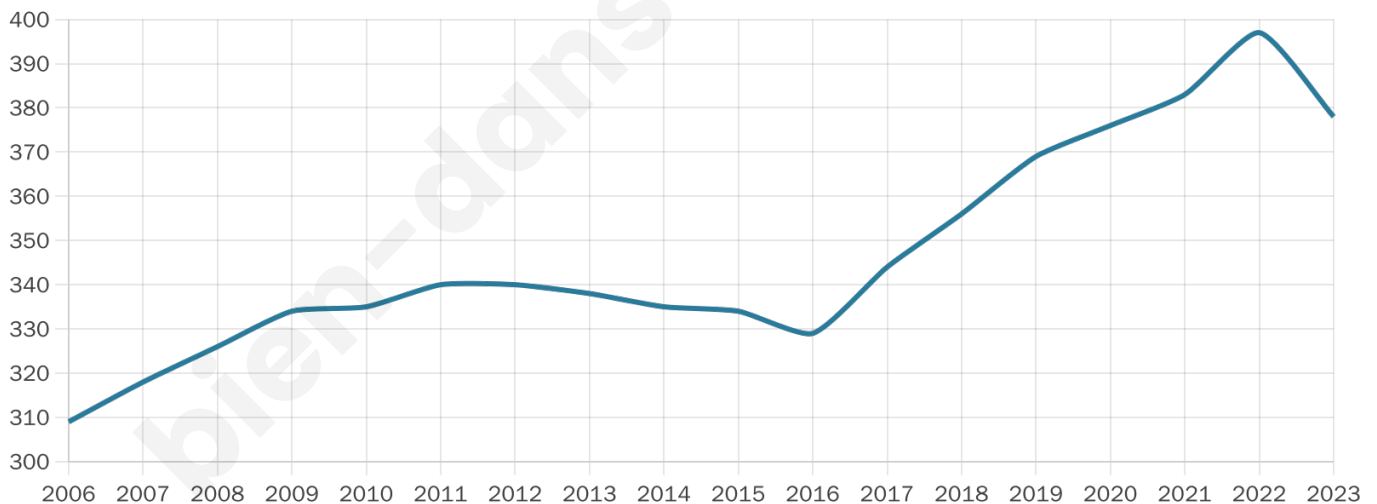
**32 h/km<sup>2</sup>**



Revenu moyen

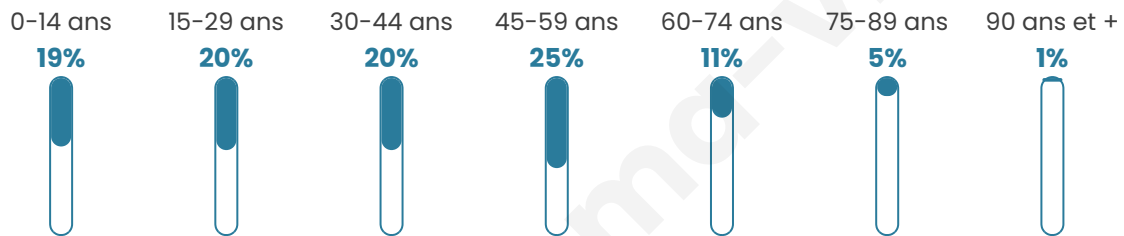
**21 070 €/an**

## Evolution du nombre d'habitants

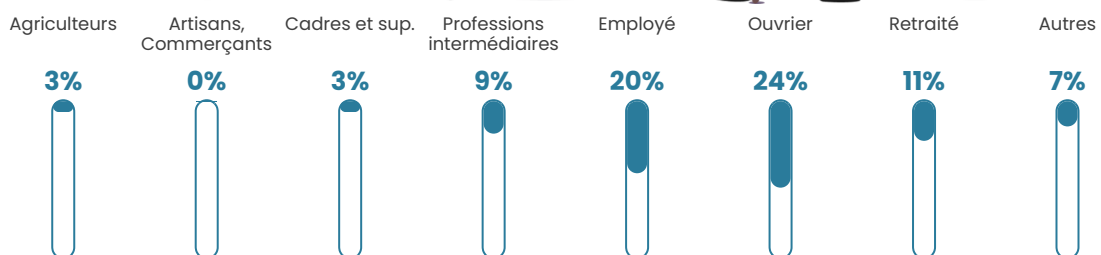


Sources : Institut national de la statistique et des études économiques (insee) selon Les dernières parutions officielles de 2024 portant sur les années 2020, 2021 et 2022.


## Tranche d'âge




## Activité professionnelle



## Niveau de diplôme



## Composition des ménages



# Profils électoraux

## Premier tour

	Marine LE PEN	42.44 %
	Emmanuel MACRON	18.05 %
	Jean-Luc MÉLENCHON	11.22 %
	Valérie PÉCRESSE	6.34 %
	Éric ZEMMOUR	4.88 %
	Jean LASSALLE	3.90 %
	Fabien ROUSSEL	3.41 %
	Anne HIDALGO	3.41 %
	Nicolas DUPONT-AIGNAN	2.93 %
	Philippe POUTOU	1.95 %
	Yannick JADOT	0.98 %
	Nathalie ARTHAUD	0.49 %



### 271 inscrits

Participation : 77.49%

Votes blancs : 1.90%

Votes nuls : 0.48%

## Second tour

	Emmanuel MACRON	33,85 %
	Marine LE PEN	66,15 %

### 271 inscrits

Participation : 78.97%

Votes blancs : 5.14%

Votes nuls : 5.14%

# Sécurité



Agressions physiques / sexuelles

0



Cambriolages

0



Vols / dégradations

0



Stupéfiants

0

## Evolution du nombre d'infractions



## Pour comparer

(en proportion du nombre d'habitants)



Sources : Bases statistiques communale, départementale et régionale de la délinquance enregistrée par la police et la gendarmerie nationales selon les dernières parutions officielles de 2025 portant sur l'année 2024 ([data.gouv](https://data.gouv.fr)).

Agressions physiques / sexuelles : Violences sexuelles, coups et blessures volontaires intrafamiliaux, coups et blessures volontaires, autres coups, blessures volontaires et vols violents sans arme.

Cambriolages : Cambriolages de logements.

Vols : Vols avec armes, vols d'accessoires sur véhicules, vols dans les véhicules, vols de véhicules, vols sans violence contre des personnes, destructions, dégradations volontaires et escroqueries.

Stupéfiants : Trafic de stupéfiants dont (AFD) et usage de stupéfiants.

# Services à la population



## Commerce

Hypermarché	X <u>Saint-Brice-Courcelles</u> 25km
Supermarché	X <u>Asfeld</u> 4km
Superette	X <u>Tagnon</u> 10km
Boulangerie	X <u>Saint-Germainmont</u> 4km
Boucherie	X <u>Tagnon</u> 10km
Restaurant	X <u>Château-Porcien</u> 8km
Garage	X <u>Aire</u> 0km
Station-service	X <u>Asfeld</u> 4km
Banque	X <u>Asfeld</u> 4km
La poste	X <u>Avaux</u> 7km
Coiffeur	X <u>Aire</u> 1km
Tabac	X <u>Rethel</u> 15km
Bars / discothèque	X <u>Vieux-lès-Asfeld</u> 5km
Bibliothèque	X <u>Rethel</u> 15km
Cinéma	X <u>Reims</u> 25km
Vétérinaire	X <u>Acy-Romance</u> 13km



## Santé

Pharmacie	X <u>Saint-Germainmont</u> 4km
Hôpital	X <u>Rethel</u> 15km
Laboratoire d'analyses médicales	X <u>Rethel</u> 15km
Etablissement pour handicapé	X <u>Acy-Romance</u> 13km
EHPA	X <u>Saint-Germainmont</u> 4km
Médecin	X <u>Saint-Germainmont</u> 4km
Dentiste	X <u>Asfeld</u> 5km
Chirurgien	X <u>Rethel</u> 14km
Dermatologue	X <u>Saint-Erme-Outre-et-Ramecourt</u> 23km
Anesthésiste	X <u>Rethel</u> 14km
Gastro-entérologue	X <u>Rethel</u> 14km
Gynécologue	X <u>Reims</u> 24km
Cancérologue	X <u>Reims</u> 29km
Neurologue	X <u>Reims</u> 27km
Ophtalmologue	X <u>Rethel</u> 15km
ORL	X <u>Reims</u> 24km
Cardiologue	X <u>Reims</u> 27km
Pédiatre	X <u>Reims</u> 27km
Pneumologue	X <u>Rethel</u> 14km
Psychologue	X <u>Reims</u> 24km
Radiologue	X <u>Rethel</u> 15km
Rhumatologue	X <u>Reims</u> 27km
Sage-femme	X <u>Asfeld</u> 5km



## Éducation

Crèche	X <u>Asfeld</u> 3km
Ecole maternelle Public	X <u>Boult-sur-Suippe</u> 13km
Ecole maternelle Privé	X <u>Fismes</u> 40km
Ecole primaire Public	X <u>Asfeld</u> 4km
Ecole primaire Privé	X <u>Rethel</u> 14km
Collège Public	X <u>Asfeld</u> 4km
Collège Privé	X <u>Rethel</u> 14km
Lycée Public	X <u>Rethel</u> 15km
Lycée Privé	X <u>Bétheny</u> 24km

Sources : Base Sirene des entreprises et de leurs établissements selon les dernières parutions officielles de 2025 portant sur l'année 2024 ([data.gouv](https://data.gouv.fr)). Liste, localisation et tarifs des professionnels de santé selon les dernières parutions officielles de 2025 portant sur l'année 2024 ([opendatasoft](https://opendatasoft.com)) et FINISS Extraction du Fichier des établissements selon les dernières parutions officielles de 2025 portant sur l'année 2024 ([data.gouv](https://data.gouv.fr)). Adresse et géolocalisation des établissements d'enseignement du premier et second degrés selon les dernières parutions officielles de 2025 portant sur l'année 2024 ([data.education.gouv](https://data.education.gouv.fr))

## Villes autour de Blanzly-la-Salonnaise

Ville	Habitants	Superficie	Pop densité	Pop active	Taux chômage	Revenu moyen	Prix immobilier
Aire	251	6 km <sup>2</sup>	42 h/km <sup>2</sup>	43.8%	7.6%	22 750 €/an	1 724 €/m <sup>2</sup>
Balham	140	1 km <sup>2</sup>	140 h/km <sup>2</sup>	63.6%	5%	17 670 €/an	1 546 €/m <sup>2</sup>
Gomont (4 avis)	317	7 km <sup>2</sup>	45 h/km <sup>2</sup>	51.4%	3.5%	22 360 €/an	947 €/m <sup>2</sup>
Asfeld	1 082	22 km <sup>2</sup>	49 h/km <sup>2</sup>	43.8%	4.4%	22 450 €/an	1 287 €/m <sup>2</sup>
Saint-Germainmont (1 avis)	806	15 km <sup>2</sup>	54 h/km <sup>2</sup>	42.6%	5%	21 030 €/an	1 283 €/m <sup>2</sup>
Vieux-lès-Asfeld	294	6 km <sup>2</sup>	49 h/km <sup>2</sup>	40.8%	2.4%	23 330 €/an	1 617 €/m <sup>2</sup>
Saint-Loup-en-Champagne	345	15 km <sup>2</sup>	23 h/km <sup>2</sup>	51.6%	3.5%	23 200 €/an	3 538 €/m <sup>2</sup>
Herpy-l'Arlésienne	208	10 km <sup>2</sup>	21 h/km <sup>2</sup>	49%	5.8%	22 500 €/an	1 328 €/m <sup>2</sup>
Sault-Saint-Remy	207	9 km <sup>2</sup>	23 h/km <sup>2</sup>	55.1%	2.9%	22 910 €/an	1 550 €/m <sup>2</sup>
Avançon	341	21 km <sup>2</sup>	16 h/km <sup>2</sup>	45.7%	3.5%	24 120 €/an	1 297 €/m <sup>2</sup>
Villers-devant-le-Thour	414	16 km <sup>2</sup>	26 h/km <sup>2</sup>	48.8%	4.1%	23 040 €/an	1 292 €/m <sup>2</sup>
Avaux (1 avis)	520	13 km <sup>2</sup>	40 h/km <sup>2</sup>	47.3%	5%	22 630 €/an	1 112 €/m <sup>2</sup>
Houdilcourt	150	11 km <sup>2</sup>	14 h/km <sup>2</sup>	49.3%	3.3%	24 420 €/an	1 815 €/m <sup>2</sup>
Condé-lès-Herpy	218	11 km <sup>2</sup>	20 h/km <sup>2</sup>	46.8%	8.3%	20 800 €/an	1 063 €/m <sup>2</sup>
Roizy	226	11 km <sup>2</sup>	21 h/km <sup>2</sup>	55.8%	5.8%	23 750 €/an	1 445 €/m <sup>2</sup>

bien-dans-ma-ville.fr



# Vous aimez votre ville ? Notez-la !

Et faites-nous part de vos remarques constructives



Avec

**BIEN** dans  
ma **VILLE** 