



Version web

# Ville de Blandouet-Saint Jean

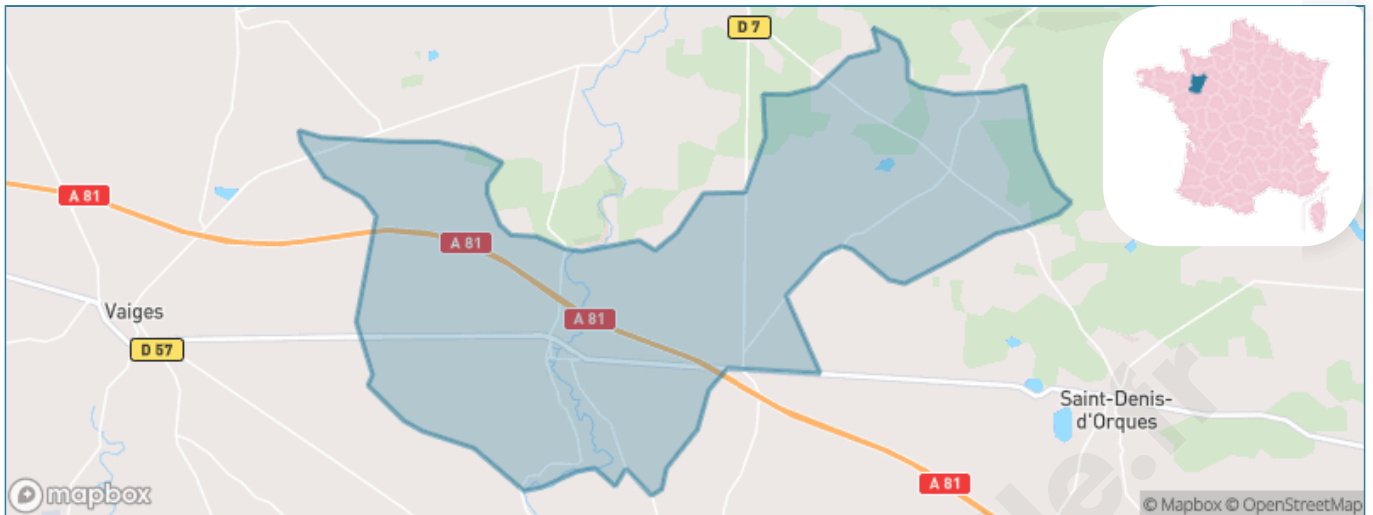
Présenté par

**BIEN** dans  
ma **VILLE** 

# Sommaire

Situation géographique .....	3
Statistiques sur la population .....	4
Evolution du nombre d'habitants .....	4
Tranche d'âge .....	5
0-14 ans .....	5
15-29 ans .....	5
30-44 ans .....	5
45-59 ans .....	5
60-74 ans .....	5
75-89 ans .....	5
90 ans et + .....	5
Activité professionnelle .....	5
Agriculteurs .....	5
Artisans, Commerçants .....	5
Cadres et sup. ....	5
Professions intermédiaires .....	5
Employé .....	5
Ouvrier .....	5
Retraité .....	5
Autres .....	5
Niveau de diplôme .....	6
Sans diplôme ou CEP .....	6
Brevet, BEPC, DNB .....	6
CAP-BEP ou équivalent .....	6
BAC ou équivalent .....	6
BAC+2 .....	6
BAC+3 ou +4 .....	6
BAC+5 ou plus .....	6
Composition des ménages .....	6
Couple sans enfant .....	6
Couple avec enfant(s) .....	6
Famille monoparentale .....	6
Colocation / Autre .....	6
Personnes seules .....	6
Profils électoraux .....	7
Premier tour .....	7
Sécurité .....	8
Evolution du nombre d'infractions .....	8
Pour comparer .....	9
Services à la population .....	10
Commerce .....	10
Éducation .....	10
Villes autour de Blandouet-Saint Jean .....	11

# Situation géographique



## i Informations clés

- **Région** : Pays de la Loire
- **Département** : Mayenne
- **Code postal** : 53270
- **Superficie** : 36 km<sup>2</sup>



# Statistiques sur la population



Nombre d'habitants

**554**



Age moyen

**42 ans**



Pop active

**46%**



Taux chômage

**6.1%**



Pop densité

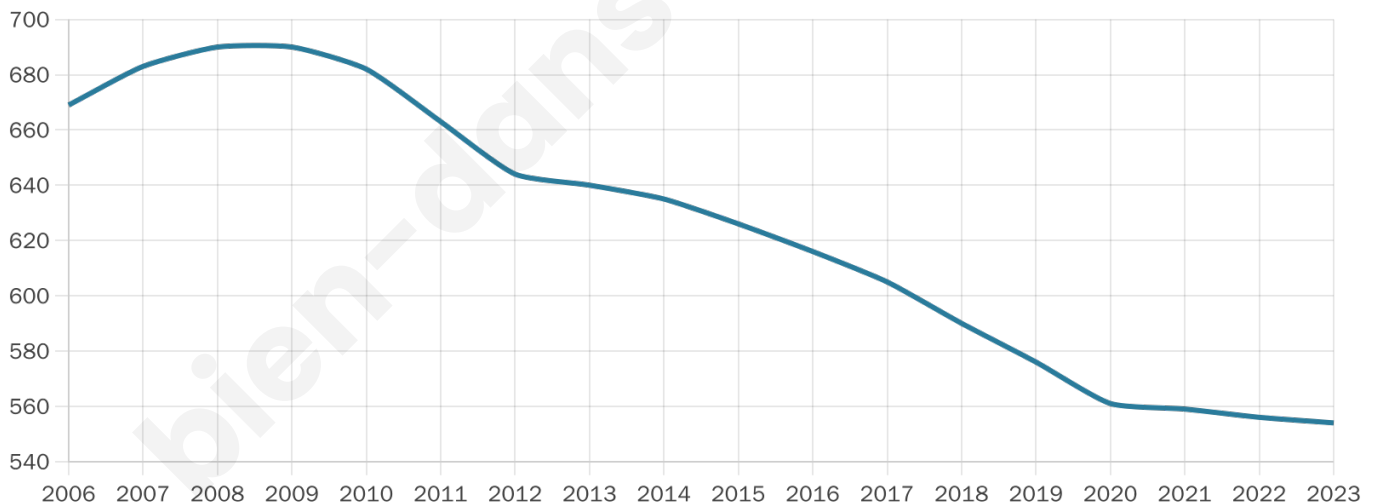
**15 h/km<sup>2</sup>**



Revenu moyen

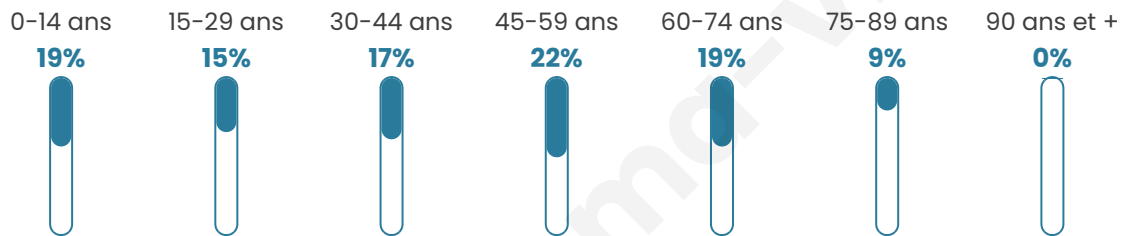
**21 240 €/an**

## Evolution du nombre d'habitants

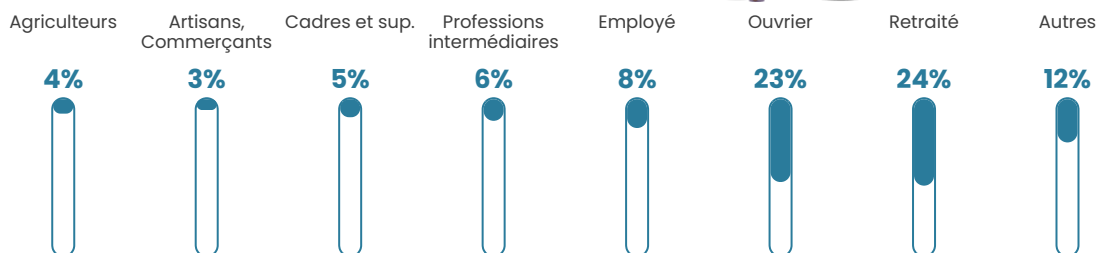


Sources : Institut national de la statistique et des études économiques (insee) selon Les dernières parutions officielles de 2024 portant sur les années 2020, 2021 et 2022.

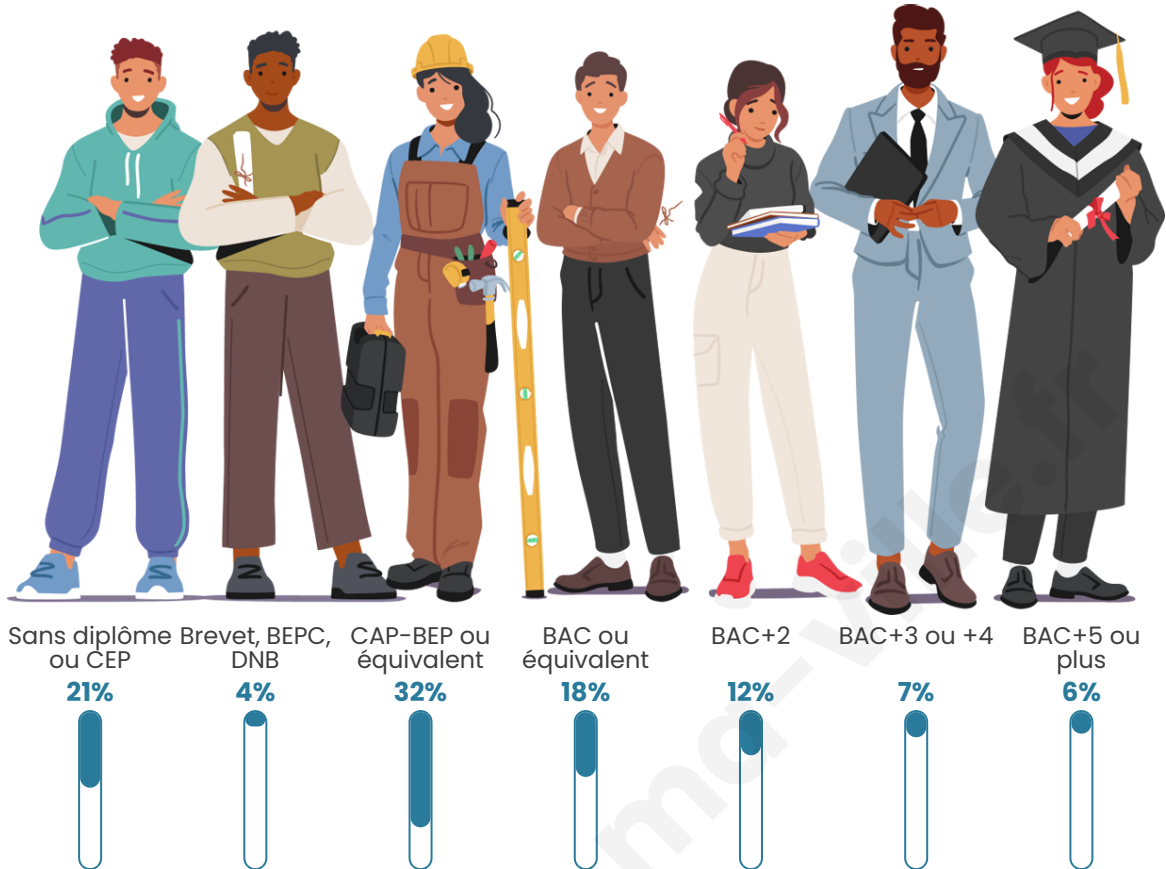
## Tranche d'âge




## Activité professionnelle



## Niveau de diplôme








## Composition des ménages





# Profils électoraux

## Premier tour

	Marine LE PEN	30.55 %
	Emmanuel MACRON	28.30 %
	Jean-Luc MÉLENCHON	15.43 %
	Éric ZEMMOUR	7.07 %
	Valérie PÉCRESE	5.47 %
	Yannick JADOT	3.86 %
	Jean LASSALLE	2.89 %
	Fabien ROUSSEL	2.25 %
	Nicolas DUPONT-AIGNAN	2.25 %
	Anne HIDALGO	1.29 %
	Philippe POUTOU	0.64 %
	Nathalie ARTHAUD	0.00 %

## Second tour

	Emmanuel MACRON	49,47 %
	Marine LE PEN	50,53 %

### 425 inscrits

Participation : 75.29%

Votes blancs : 9.69%

Votes nuls : 1.25%

### 425 inscrits

Participation : 75.06%

Votes blancs : 2.19%

Votes nuls : 0.31%

# Sécurité



Agressions physiques / sexuelles

0



Cambriolages

0



Vols / dégradations

0



Stupéfiants

0

## Evolution du nombre d'infractions



## Pour comparer

(en proportion du nombre d'habitants)



Sources : Bases statistiques communale, départementale et régionale de la délinquance enregistrée par la police et la gendarmerie nationales selon les dernières parutions officielles de 2025 portant sur l'année 2024 ([data.gouv](https://data.gouv.fr)).

Agressions physiques / sexuelles : Violences sexuelles, coups et blessures volontaires intrafamiliaux, coups et blessures volontaires, autres coups, blessures volontaires et vols violents sans arme.

Cambriolages : Cambriolages de logements.

Vols : Vols avec armes, vols d'accessoires sur véhicules, vols dans les véhicules, vols de véhicules, vols sans violence contre des personnes, destructions, dégradations volontaires et escroqueries.

Stupéfiants : Trafic de stupéfiants dont (AFD) et usage de stupéfiants.

# Services à la population



## Commerce

Hypermarché	X <a href="#">Évron</a> 13km
Supermarché	X <a href="#">Vaiges</a> 6km
Superette	X <a href="#">Chémeré-le-Roi</a> 7km
Boulangerie	X <a href="#">Saint-Pierre-sur-Erve</a> 3km
Boucherie	X <a href="#">Saint-Denis-d'Orques</a> 9km
Restaurant	X <a href="#">Thorigné-en-Charnie</a> 3km
Garage	1
Station-service	X <a href="#">Thorigné-en-Charnie</a> 4km
Banque	X <a href="#">Vaiges</a> 6km
La poste	X <a href="#">Sainte-Suzanne-et-Chammes</a> 8km
Coiffeur	X <a href="#">Vaiges</a> 6km
Tabac	X <a href="#">Sablé-sur-Sarthe</a> 22km
Bars / discothèque	X <a href="#">Thorigné-en-Charnie</a> 4km
Bibliothèque	X <a href="#">Sablé-sur-Sarthe</a> 22km
Cinéma	X <a href="#">Évron</a> 12km
Vétérinaire	1



## Santé

Pharmacie	X <a href="#">Vaiges</a> 6km
Hôpital	X <a href="#">Sillé-le-Guillaume</a> 26km
Laboratoire d'analyses médicales	X <a href="#">Évron</a> 14km
Etablissement pour handicapé	X <a href="#">Évron</a> 14km
EHPA	X <a href="#">Saulges</a> 6km
Médecin	X <a href="#">Vaiges</a> 6km
Dentiste	X <a href="#">Sainte-Suzanne-et-Chammes</a> 7km
Chirurgien	X <a href="#">Sillé-le-Guillaume</a> 26km
Dermatologue	X <a href="#">Sablé-sur-Sarthe</a> 22km
Anesthésiste	X <a href="#">Château-Gontier-sur-Mayenne</a> 33km
Gastro-entérologue	X <a href="#">Laval</a> 29km
Gynécologue	X <a href="#">Sillé-le-Guillaume</a> 26km
Cancérologue	X <a href="#">Laval</a> 29km
Neurologue	X <a href="#">Laval</a> 28km
Ophthalmologue	X <a href="#">Sablé-sur-Sarthe</a> 23km
ORL	X <a href="#">L'Huisserie</a> 28km
Cardiologue	X <a href="#">Brûlon</a> 14km
Pédiatre	X <a href="#">Laval</a> 28km
Pneumologue	X <a href="#">Laval</a> 29km
Psychologue	X <a href="#">Laval</a> 26km
Radiologue	X <a href="#">Sablé-sur-Sarthe</a> 22km
Rhumatologue	X <a href="#">Laval</a> 29km
Sage-femme	X <a href="#">Évron</a> 13km



## Éducation

Crèche	1
Ecole maternelle Public	X <a href="#">Meslay-du-Maine</a> 15km
Ecole maternelle Privé	X <a href="#">Bazougers</a> 13km
Ecole primaire Public	1
Ecole primaire Privé	X <a href="#">Vaiges</a> 6km
Collège Public	X <a href="#">Évron</a> 13km
Collège Privé	X <a href="#">Évron</a> 14km
Lycée Public	X <a href="#">Évron</a> 13km
Lycée Privé	X <a href="#">Évron</a> 14km

Sources : Base Sirene des entreprises et de leurs établissements selon les dernières parutions officielles de 2025 portant sur l'année 2024 ([data.gouv](#)). Liste, localisation et tarifs des professionnels de santé selon les dernières parutions officielles de 2025 portant sur l'année 2024 ([opendatasoft](#)) et FINISS Extraction du Fichier des établissements selon les dernières parutions officielles de 2025 portant sur l'année 2024 ([data.gouv](#)). Adresse et géolocalisation des établissements d'enseignement du premier et second degrés selon les dernières parutions officielles de 2025 portant sur l'année 2024 ([data.education.gouv](#))

## Villes autour de Blandouet-Saint Jean

Ville	Habitants	Superficie	Pop densité	Pop active	Taux chômage	Revenu moyen	Prix immobilier
Saint-Pierre-sur-Erve	130	9 km <sup>2</sup>	14 h/km <sup>2</sup>	55.4%	5.4%	22 730 €/an	1 622 €/m <sup>2</sup>
Thorigné-en-Charnie	191	17 km <sup>2</sup>	11 h/km <sup>2</sup>	46.6%	7.3%	20 040 €/an	1 255 €/m <sup>2</sup>
Saulges (2 avis)	329	21 km <sup>2</sup>	16 h/km <sup>2</sup>	40.4%	4%	21 420 €/an	923 €/m <sup>2</sup>
Vaiges (1 avis)	1 178	36 km <sup>2</sup>	33 h/km <sup>2</sup>	45.7%	4%	21 430 €/an	1 063 €/m <sup>2</sup>
Chémeré-le-Roi	431	15 km <sup>2</sup>	29 h/km <sup>2</sup>	49.9%	3.5%	21 380 €/an	1 196 €/m <sup>2</sup>
Bannes	119	8 km <sup>2</sup>	15 h/km <sup>2</sup>	46.2%	3.4%	20 840 €/an	733 €/m <sup>2</sup>
Saint-Léger	312	17 km <sup>2</sup>	18 h/km <sup>2</sup>	51%	5.1%	21 920 €/an	6 778 €/m <sup>2</sup>
Sainte-Suzanne-et-Chammes	1 175	44 km <sup>2</sup>	27 h/km <sup>2</sup>	48.9%	2.5%	21 940 €/an	1 055 €/m <sup>2</sup>
La Bazouge-de-Chemeré	497	24 km <sup>2</sup>	21 h/km <sup>2</sup>	52.5%	3%	22 170 €/an	949 €/m <sup>2</sup>
Cossé-en-Champagne	299	20 km <sup>2</sup>	15 h/km <sup>2</sup>	53.8%	4%	21 260 €/an	1 013 €/m <sup>2</sup>
Viré-en-Champagne	204	11 km <sup>2</sup>	19 h/km <sup>2</sup>	51%	5.4%	20 680 €/an	670 €/m <sup>2</sup>
Saint-Georges-le-Flécharde	373	8 km <sup>2</sup>	47 h/km <sup>2</sup>	50.1%	2.7%	21 660 €/an	1 084 €/m <sup>2</sup>
Saint-Denis-d'Orques (1 avis)	760	47 km <sup>2</sup>	16 h/km <sup>2</sup>	43.3%	4.6%	20 610 €/an	822 €/m <sup>2</sup>
Livet	191	11 km <sup>2</sup>	17 h/km <sup>2</sup>	41.9%	2.1%	21 970 €/an	999 €/m <sup>2</sup>
La Cropte	235	14 km <sup>2</sup>	17 h/km <sup>2</sup>	46.4%	3%	23 730 €/an	611 €/m <sup>2</sup>

bien-dans-ma-ville.fr



# **Vous aimez votre ville ? Notez-la !**

Et faites-nous part de vos remarques constructives



Avec

**BIEN** dans ma **VILLE** 