



Version web

# Ville de Blandainville

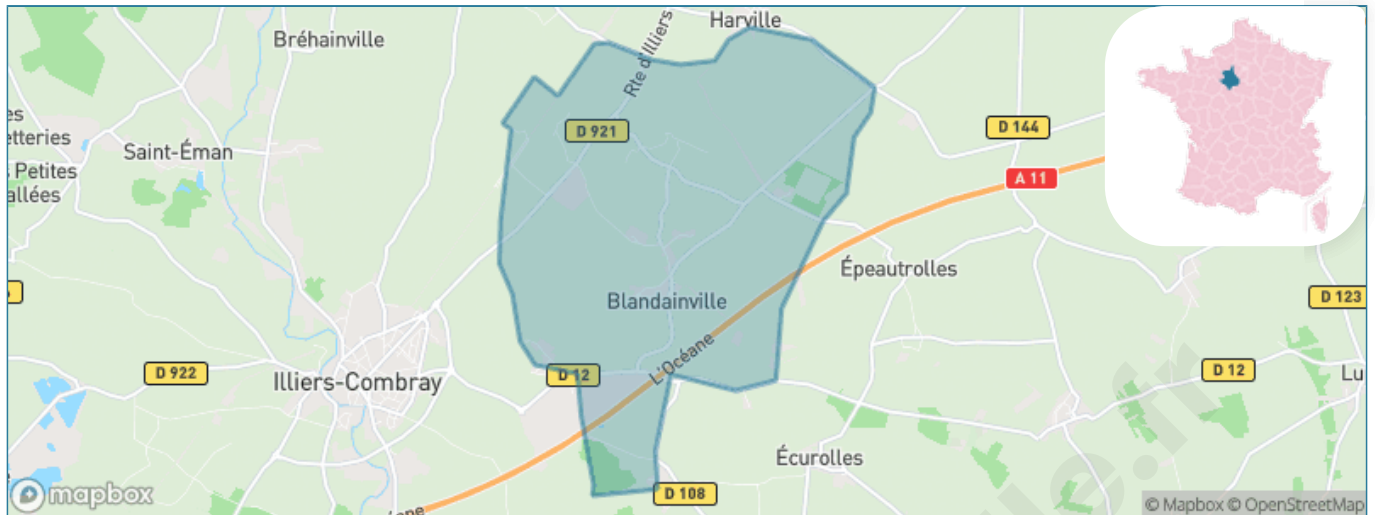
Présenté par

**BIEN** dans  
ma **VILLE** 

# Sommaire

Situation géographique .....	3
Statistiques sur la population .....	4
Evolution du nombre d'habitants .....	4
Tranche d'âge .....	5
0-14 ans .....	5
15-29 ans .....	5
30-44 ans .....	5
45-59 ans .....	5
60-74 ans .....	5
75-89 ans .....	5
90 ans et + .....	5
Activité professionnelle .....	5
Agriculteurs .....	5
Artisans, Commerçants .....	5
Cadres et sup. ....	5
Professions intermédiaires .....	5
Employé .....	5
Ouvrier .....	5
Retraité .....	5
Autres .....	5
Niveau de diplôme .....	6
Sans diplôme ou CEP .....	6
Brevet, BEPC, DNB .....	6
CAP-BEP ou équivalent .....	6
BAC ou équivalent .....	6
BAC+2 .....	6
BAC+3 ou +4 .....	6
BAC+5 ou plus .....	6
Composition des ménages .....	6
Couple sans enfant .....	6
Couple avec enfant(s) .....	6
Famille monoparentale .....	6
Colocation / Autre .....	6
Personnes seules .....	6
Profils électoraux .....	7
Premier tour .....	7
Sécurité .....	8
Evolution du nombre d'infractions .....	8
Pour comparer .....	9
Services à la population .....	10
Commerce .....	10
Éducation .....	10
Villes autour de Blandainville .....	11

# Situation géographique



## i Informations clés

- **Région** : Centre-Val de Loire
- **Département** : Eure-et-Loir
- **Code postal** : 28120
- **Superficie** : 13 km<sup>2</sup>



# Statistiques sur la population



Nombre d'habitants

**283**



Age moyen

**52 ans**



Pop active

**37.1%**



Taux chômage

**4.1%**



Pop densité

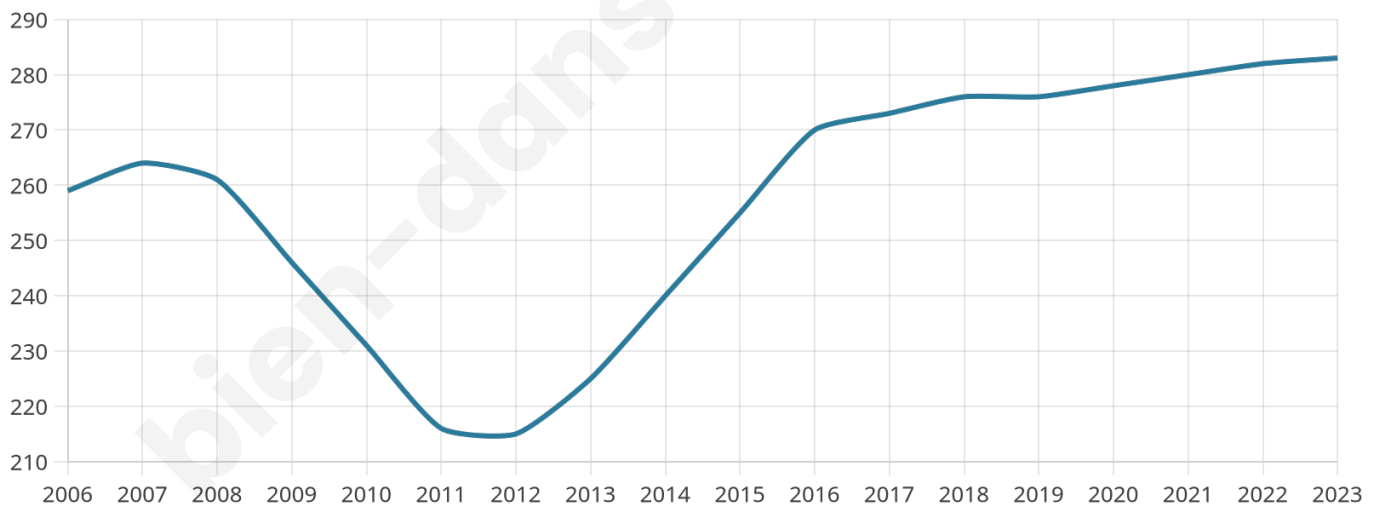
**22 h/km<sup>2</sup>**



Revenu moyen

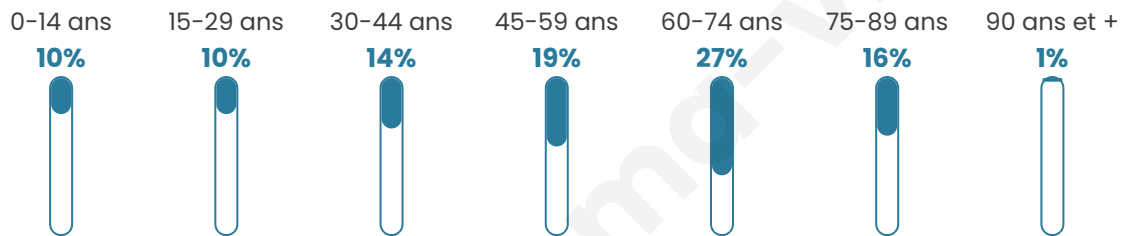
**23 690 €/an**

## Evolution du nombre d'habitants

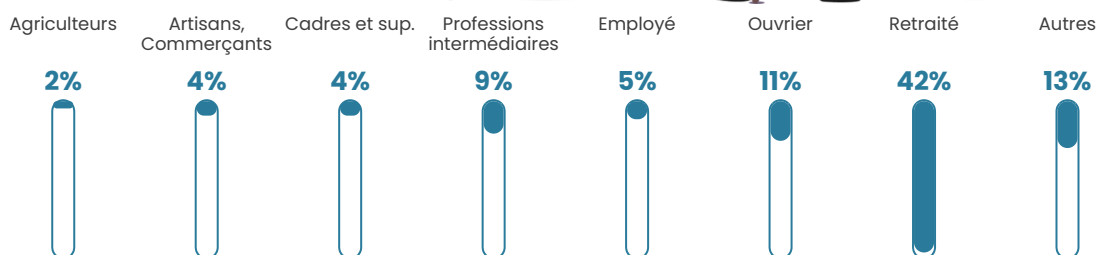


Sources : Institut national de la statistique et des études économiques (insee) selon Les dernières parutions officielles de 2024 portant sur les années 2020, 2021 et 2022.


## Tranche d'âge




## Activité professionnelle



## Niveau de diplôme










## Composition des ménages



# Profils électoraux

## Premier tour

	Emmanuel MACRON	42.74 %
	Marine LE PEN	17.74 %
	Jean-Luc MÉLENCHON	16.94 %
	Éric ZEMMOUR	7.26 %
	Valérie PÉCRESSÉ	5.65 %
	Yannick JADOT	3.23 %
	Anne HIDALGO	2.42 %
	Nicolas DUPONT- AIGNAN	2.42 %
	Jean LASSALLE	0.81 %
	Philippe POUTOU	0.81 %
	Nathalie ARTHAUD	0.00 %
	Fabien ROUSSEL	0.00 %



### 154 inscrits

Participation : 80.52%

Votes blancs : 0.00%

Votes nuls : 0.00%

## Second tour

	Emmanuel MACRON	59,83 %
	Marine LE PEN	40,17 %

### 154 inscrits

Participation : 81.17%

Votes blancs : 5.6%

Votes nuls : 0.8%

# Sécurité



Agressions physiques / sexuelles

0



Cambriolages

0



Vols / dégradations

0



Stupéfiants

0

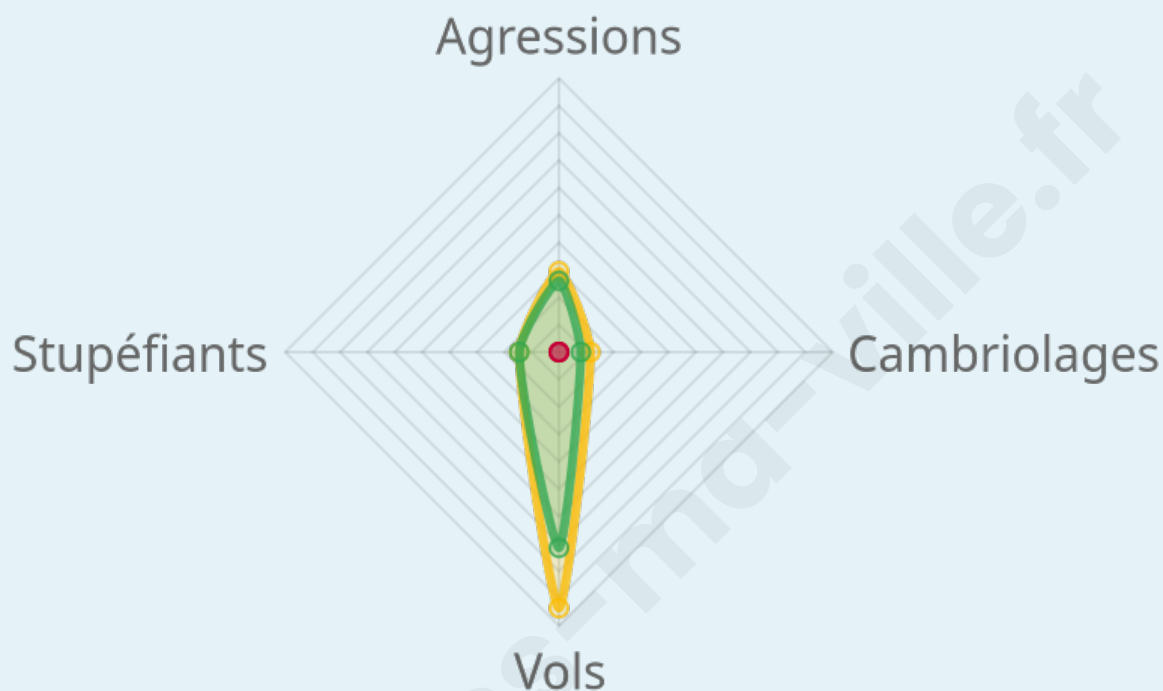
## Evolution du nombre d'infractions



## Pour comparer

(en proportion du nombre d'habitants)

Ville  Département  Région



Sources : Bases statistiques communale, départementale et régionale de la délinquance enregistrée par la police et la gendarmerie nationales selon les dernières parutions officielles de 2025 portant sur l'année 2024 ([data.gouv](https://data.gouv.fr)).

Agressions physiques / sexuelles : Violences sexuelles, coups et blessures volontaires intrafamiliaux, coups et blessures volontaires, autres coups, blessures volontaires et vols violents sans arme.

Cambriolages : Cambriolages de logements.

Vols : Vols avec armes, vols d'accessoires sur véhicules, vols dans les véhicules, vols de véhicules, vols sans violence contre des personnes, destructions, dégradations volontaires et escroqueries.

Stupéfiants : Trafic de stupéfiants dont (AFD) et usage de stupéfiants.

# Services à la population



## Commerce

Hypermarché	X <a href="#">Barjouville</a> 17km
Supermarché	X <a href="#">Illiers-Combray</a> 3km
Superette	X <a href="#">Illiers-Combray</a> 4km
Boulangerie	X <a href="#">Illiers-Combray</a> 4km
Boucherie	X <a href="#">Saint-Avit-les-Guespières</a> 4km
Restaurant	X <a href="#">Illiers-Combray</a> 4km
Garage	2
Station-service	X <a href="#">Illiers-Combray</a> 4km
Banque	X <a href="#">Illiers-Combray</a> 4km
La poste	X <a href="#">Illiers-Combray</a> 4km
Coiffeur	X <a href="#">Illiers-Combray</a> 3km
Tabac	X <a href="#">Illiers-Combray</a> 4km
Bars / discothèque	X <a href="#">Illiers-Combray</a> 4km
Bibliothèque	X <a href="#">Mainvilliers</a> 20km
Cinéma	X <a href="#">Chartres</a> 21km
Vétérinaire	X <a href="#">Illiers-Combray</a> 3km



## Santé

Pharmacie	X <a href="#">Illiers-Combray</a> 3km
Hôpital	X <a href="#">Chartres</a> 21km
Laboratoire d'analyses médicales	X <a href="#">Brou</a> 13km
Etablissement pour handicapé	X <a href="#">Illiers-Combray</a> 4km
EHPA	X <a href="#">Illiers-Combray</a> 4km
Médecin	X <a href="#">Illiers-Combray</a> 4km
Dentiste	X <a href="#">Illiers-Combray</a> 4km
Chirurgien	X <a href="#">Mainvilliers</a> 21km
Dermatologue	X <a href="#">Lucé</a> 20km
Anesthésiste	X <a href="#">Mainvilliers</a> 21km
Gastro-entérologue	X <a href="#">Mainvilliers</a> 21km
Gynécologue	X <a href="#">Lucé</a> 20km
Cancérologue	X <a href="#">Mainvilliers</a> 21km
Neurologue	X <a href="#">Chartres</a> 21km
Ophtalmologue	X <a href="#">Brou</a> 13km
ORL	X <a href="#">Brou</a> 13km
Cardiologue	X <a href="#">Le Coudray</a> 20km
Pédiatre	X <a href="#">Barjouville</a> 18km
Pneumologue	X <a href="#">Mainvilliers</a> 21km
Psychologue	X <a href="#">Lucé</a> 19km
Radiologue	X <a href="#">Chartres</a> 20km
Rhumatologue	X <a href="#">Chartres</a> 21km
Sage-femme	X <a href="#">Thivars</a> 14km



## Éducation

Crèche	X <a href="#">Bailleau-le-Pin</a> 7km
Ecole maternelle Public	X <a href="#">Illiers-Combray</a> 4km
Ecole maternelle Privé	X <a href="#">Luisant</a> 20km
Ecole primaire Public	X <a href="#">Charonville</a> 2km
Ecole primaire Privé	X <a href="#">Illiers-Combray</a> 4km
Collège Public	X <a href="#">Illiers-Combray</a> 4km
Collège Privé	X <a href="#">Mignières</a> 12km
Lycée Public	X <a href="#">Luisant</a> 17km
Lycée Privé	X <a href="#">Mignières</a> 12km

Sources : Base Sirene des entreprises et de leurs établissements selon les dernières parutions officielles de 2025 portant sur l'année 2024 ([data.gouv](#)). Liste, localisation et tarifs des professionnels de santé selon les dernières parutions officielles de 2025 portant sur l'année 2024 ([opendatasoft](#)) et FINISS Extraction du Fichier des établissements selon les dernières parutions officielles de 2025 portant sur l'année 2024 ([data.gouv](#)). Adresse et géolocalisation des établissements d'enseignement du premier et second degrés selon les dernières parutions officielles de 2025 portant sur l'année 2024 ([data.education.gouv](#))

## Villes autour de Blandainville

Ville	Habitants	Superficie	Pop densité	Pop active	Taux chômage	Revenu moyen	Prix immobilier
Charonville	293	9 km <sup>2</sup>	33 h/km <sup>2</sup>	47.1%	5.1%	23 600 €/an	1 023 €/m <sup>2</sup>
Épeautrolles	165	9 km <sup>2</sup>	18 h/km <sup>2</sup>	57.6%	1.8%	25 440 €/an	1 537 €/m <sup>2</sup>
Ermenonville-la-Petite	192	5 km <sup>2</sup>	38 h/km <sup>2</sup>	50%	1%	25 130 €/an	1 187 €/m <sup>2</sup>
Illiers-Combray (5 avis)	3 210	33 km <sup>2</sup>	97 h/km <sup>2</sup>	42.8%	4.8%	21 440 €/an	1 556 €/m <sup>2</sup>
Saint-Avit-les-Guespières (1 avis)	342	12 km <sup>2</sup>	29 h/km <sup>2</sup>	50.9%	4.1%	23 820 €/an	1 214 €/m <sup>2</sup>
Saumeray	465	19 km <sup>2</sup>	24 h/km <sup>2</sup>	49.9%	3.2%	23 180 €/an	1 343 €/m <sup>2</sup>
Magny	664	13 km <sup>2</sup>	51 h/km <sup>2</sup>	50.5%	3.5%	23 860 €/an	1 726 €/m <sup>2</sup>
Saint-Éman	94	4 km <sup>2</sup>	24 h/km <sup>2</sup>	45.7%	2.1%	NC	1 458 €/m <sup>2</sup>
Sandarville (1 avis)	423	9 km <sup>2</sup>	47 h/km <sup>2</sup>	55.6%	3.1%	24 930 €/an	1 369 €/m <sup>2</sup>
Ermenonville-la-Grande	311	12 km <sup>2</sup>	26 h/km <sup>2</sup>	57.6%	3.9%	28 140 €/an	1 804 €/m <sup>2</sup>
Vieuvicq	442	15 km <sup>2</sup>	29 h/km <sup>2</sup>	50.5%	3.8%	23 870 €/an	1 433 €/m <sup>2</sup>
Bouville	530	15 km <sup>2</sup>	35 h/km <sup>2</sup>	55.7%	4.5%	22 800 €/an	1 615 €/m <sup>2</sup>
Luplanté	384	16 km <sup>2</sup>	24 h/km <sup>2</sup>	59.9%	3.4%	24 580 €/an	1 528 €/m <sup>2</sup>
Bailleau-le-Pin	1 684	16 km <sup>2</sup>	105 h/km <sup>2</sup>	47%	3.3%	24 120 €/an	1 603 €/m <sup>2</sup>
Marchéville	507	12 km <sup>2</sup>	42 h/km <sup>2</sup>	51.9%	2.8%	23 880 €/an	1 246 €/m <sup>2</sup>

bien-dans-ma-ville.fr



# **Vous aimez votre ville ? Notez-la !**

Et faites-nous part de vos remarques constructives



Avec

**BIEN** dans ma **VILLE** 