



Version web

Ville de Blancs-Coteaux

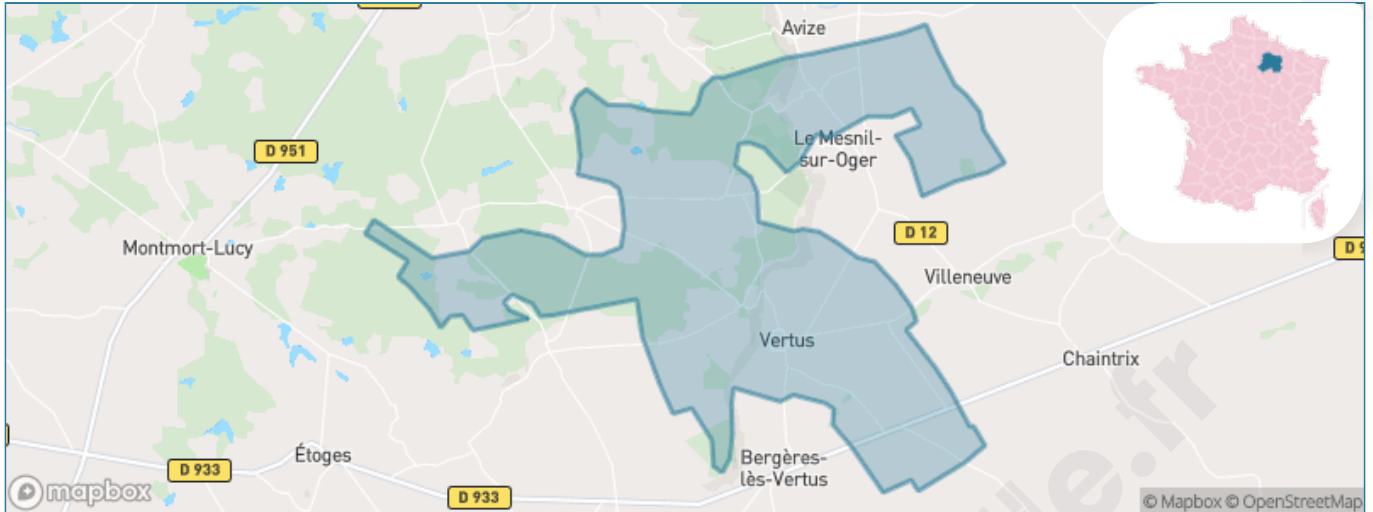
Présenté par

BIEN dans
ma **VILLE** 

Sommaire

Situation géographique	3
Statistiques sur la population	4
Evolution du nombre d'habitants	4
Tranche d'âge	5
0-14 ans	5
15-29 ans	5
30-44 ans	5
45-59 ans	5
60-74 ans	5
75-89 ans	5
90 ans et +	5
Activité professionnelle	5
Agriculteurs	5
Artisans, Commerçants	5
Cadres et sup.	5
Professions intermédiaires	5
Employé	5
Ouvrier	5
Retraité	5
Autres	5
Niveau de diplôme	6
Sans diplôme ou CEP	6
Brevet, BEPC, DNB	6
CAP-BEP ou équivalent	6
BAC ou équivalent	6
BAC+2	6
BAC+3 ou +4	6
BAC+5 ou plus	6
Composition des ménages	6
Couple sans enfant	6
Couple avec enfant(s)	6
Famille monoparentale	6
Colocation / Autre	6
Personnes seules	6
Profils électoraux	7
Premier tour	7
Sécurité	8
Evolution du nombre d'infractions	8
Pour comparer	9
Services à la population	10
Commerce	10
Éducation	10
Villes autour de Blancs-Coteaux	11

Situation géographique



i Informations clés

- **Région** : Grand Est
- **Département** : Marne
- **Code postal** : 51130
- **Superficie** : 65 km²



Marne
LE DÉPARTEMENT

Statistiques sur la population



Nombre d'habitants

3 080



Age moyen

46 ans



Pop active

47.9%



Taux chômage

5.3%



Pop densité

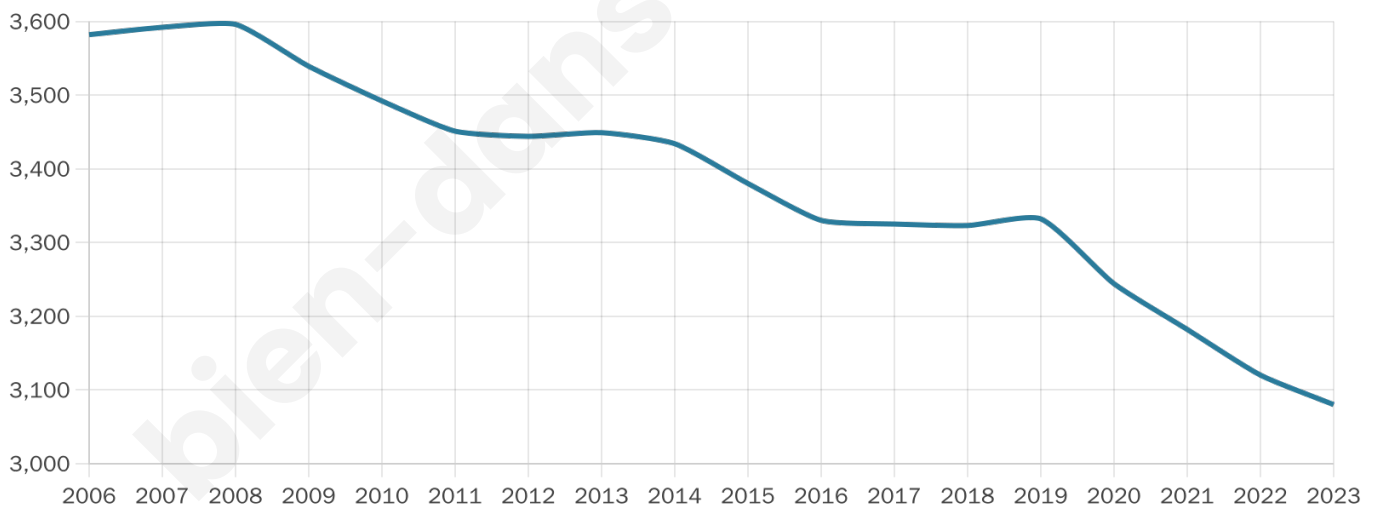
47 h/km²



Revenu moyen

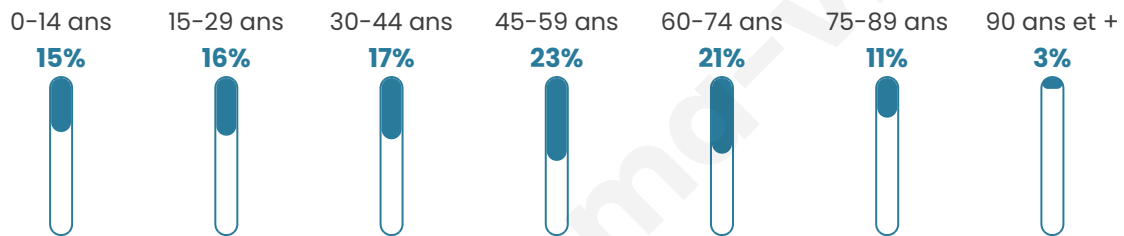
25 390 €/an

Evolution du nombre d'habitants

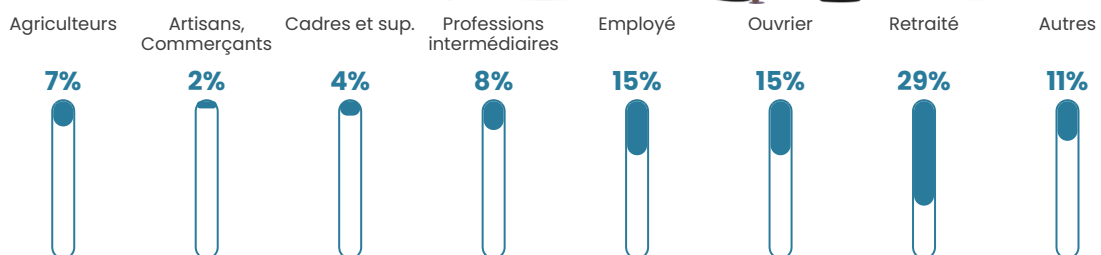


Sources : Institut national de la statistique et des études économiques (insee) selon Les dernières parutions officielles de 2024 portant sur les années 2020, 2021 et 2022.


Tranche d'âge




Activité professionnelle



Niveau de diplôme








Composition des ménages





Profils électoraux

Premier tour

	Marine LE PEN	35.63 %
	Emmanuel MACRON	28.91 %
	Éric ZEMMOUR	9.13 %
	Jean-Luc MÉLENCHON	7.52 %
	Valérie PÉCRESE	6.93 %
	Nicolas DUPONT-AIGNAN	3.12 %
	Jean LASSALLE	2.74 %
	Yannick JADOT	2.63 %
	Fabien ROUSSEL	1.72 %
	Anne HIDALGO	0.70 %
	Philippe POUTOU	0.70 %
	Nathalie ARTHAUD	0.27 %

Second tour

	Emmanuel MACRON	47,03 %
	Marine LE PEN	52,97 %

2 415 inscrits

Participation : 79.38%

Votes blancs : 5.06%

Votes nuls : 1.88%

2 415 inscrits

Participation : 78.84%

Votes blancs : 1.89%

Votes nuls : 0.37%

Sécurité



Agressions physiques / sexuelles

0



Cambriolages

8



Vols / dégradations

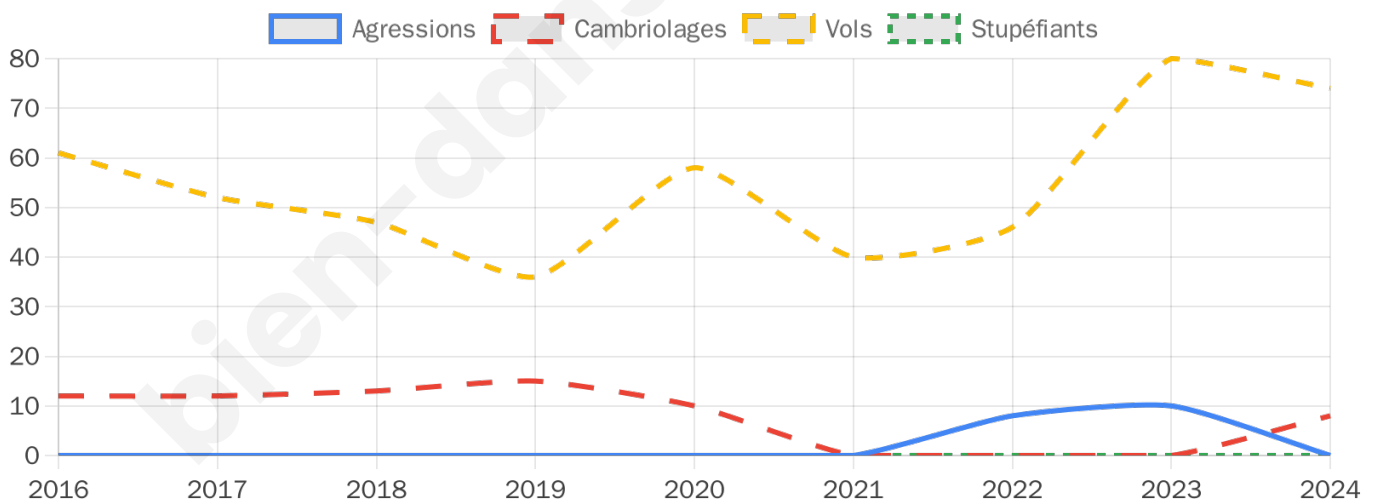
74



Stupéfiants

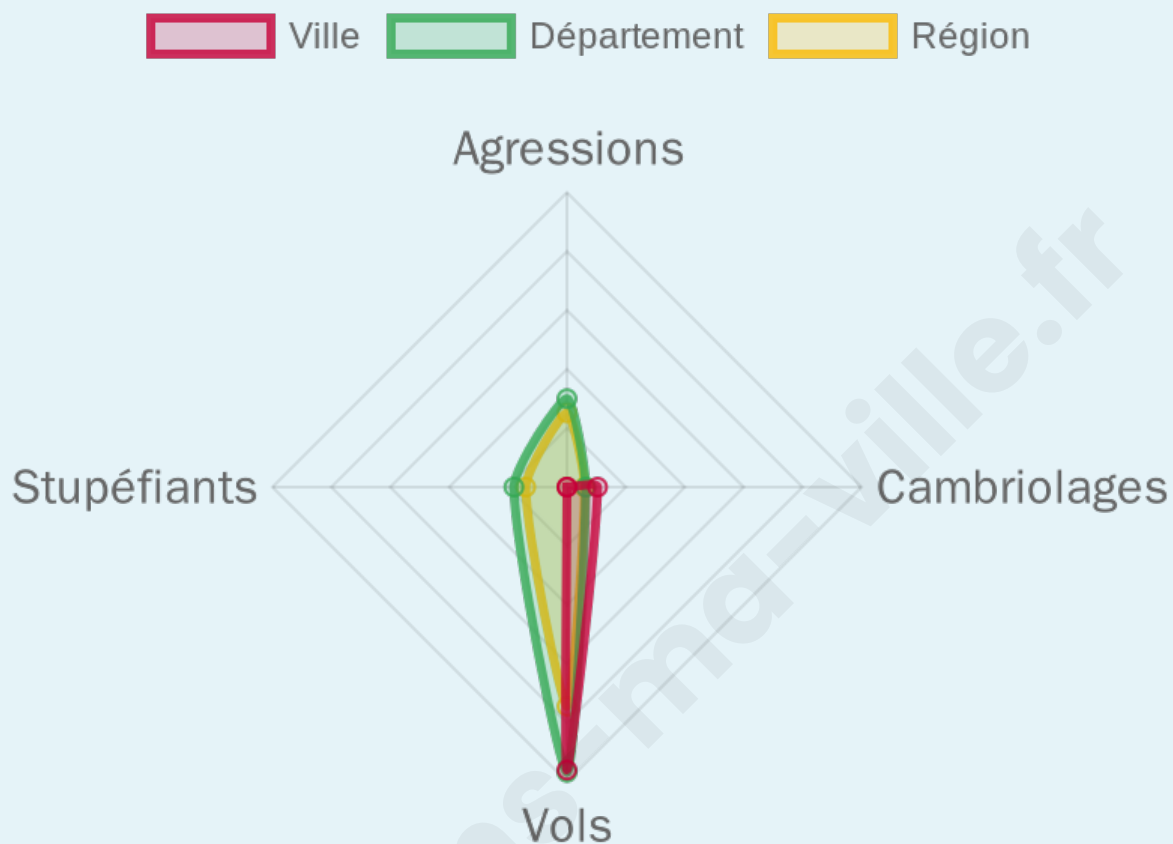
0

Evolution du nombre d'infractions



Pour comparer

(en proportion du nombre d'habitants)



Sources : Bases statistiques communale, départementale et régionale de la délinquance enregistrée par la police et la gendarmerie nationales selon les dernières parutions officielles de 2025 portant sur l'année 2024 ([data.gouv](https://data.gouv.fr)).

Agressions physiques / sexuelles : Violences sexuelles, coups et blessures volontaires intrafamiliaux, coups et blessures volontaires, autres coups, blessures volontaires et vols violents sans arme.

Cambriolages : Cambriolages de logements.

Vols : Vols avec armes, vols d'accessoires sur véhicules, vols dans les véhicules, vols de véhicules, vols sans violence contre des personnes, destructions, dégradations volontaires et escroqueries.

Stupéfiants : Trafic de stupéfiants dont (AFD) et usage de stupéfiants.

Services à la population



Commerce

Hypermarché	X <u>Épernay</u> 16km
Supermarché	2
Superette	3
Boulangerie	3
Boucherie	X <u>Le Mesnil-sur-Oger</u> 5km
Restaurant	2
Garage	7
Station-service	1
Banque	4
La poste	1
Coiffeur	10
Tabac	1
Bars / discothèque	5
Bibliothèque	1
Cinéma	X <u>Épernay</u> 15km
Vétérinaire	1



Santé

Pharmacie	2
Hôpital	X <u>Épernay</u> 16km
Laboratoire d'analyses médicales	X <u>Épernay</u> 15km
Etablissement pour handicapé	X <u>Pierry</u> 14km
EHPA	1
Médecin	7
Dentiste	2
Chirurgien	X <u>Épernay</u> 16km
Dermatologue	X <u>Épernay</u> 16km
Anesthésiste	X <u>Épernay</u> 16km
Gastro-entérologue	X <u>Épernay</u> 16km
Gynécologue	X <u>Épernay</u> 16km
Cancérologue	X <u>Bezannes</u> 35km
Neurologue	X <u>Saint-Martin-sur-le-Pré</u> 26km
Ophtalmologue	X <u>Épernay</u> 14km
ORL	X <u>Épernay</u> 16km
Cardiologue	X <u>Épernay</u> 16km
Pédiatre	X <u>Épernay</u> 14km
Pneumologue	X <u>Épernay</u> 16km
Psychologue	X <u>Épernay</u> 15km
Radiologue	X <u>Épernay</u> 15km
Rhumatologue	X <u>Épernay</u> 16km
Sage-femme	X <u>Épernay</u> 16km



Éducation

Crèche	1
Ecole maternelle Public	1
Ecole maternelle Privé	X <u>Fismes</u> 51km
Ecole primaire Public	1
Ecole primaire Privé	1
Collège Public	1
Collège Privé	X <u>Épernay</u> 15km
Lycée Public	X <u>Avize</u> 7km
Lycée Privé	X <u>Épernay</u> 15km

Sources : Base Sirene des entreprises et de leurs établissements selon les dernières parutions officielles de 2025 portant sur l'année 2024 ([data.gouv](#)). Liste, localisation et tarifs des professionnels de santé selon les dernières parutions officielles de 2025 portant sur l'année 2024 ([opendatasoft](#)) et FINISS Extraction du Fichier des établissements selon les dernières parutions officielles de 2025 portant sur l'année 2024 ([data.gouv](#)). Adresse et géolocalisation des établissements d'enseignement du premier et second degrés selon les dernières parutions officielles de 2025 portant sur l'année 2024 ([data.education.gouv](#))

Villes autour de Blancs-Coteaux

Ville	Habitants	Superficie	Pop densité	Pop active	Taux chômage	Revenu moyen	Prix immobilier
Bergères-lès-Vertus (1 avis)	596	18 km ²	33 h/km ²	46%	2.3%	26 860 €/an	1 435 €/m ²
Villeneuve-Renneville-Chevigny	326	17 km ²	19 h/km ²	43.3%	2.1%	25 040 €/an	1 365 €/m ²
Le Mesnil-sur-Oger	988	7 km ²	141 h/km ²	50.6%	4.7%	24 650 €/an	1 647 €/m ²
Étréchy	99	6 km ²	17 h/km ²	55.6%	6.1%	23 330 €/an	1 261 €/m ²
Soulières	143	6 km ²	24 h/km ²	46.2%	3.5%	27 670 €/an	530 €/m ²
Villers-aux-Bois	311	5 km ²	62 h/km ²	53.7%	3.5%	24 950 €/an	1 667 €/m ²
Avize	1 742	7 km ²	249 h/km ²	47.5%	3.6%	26 360 €/an	1 596 €/m ²
Chaintrix-Bierges	345	10 km ²	35 h/km ²	51.3%	3.5%	24 790 €/an	1 426 €/m ²
Vouzy	299	9 km ²	33 h/km ²	50.2%	3%	25 290 €/an	1 430 €/m ²
Trécon	83	12 km ²	7 h/km ²	47%	8.4%	NC	NC
Grauves	618	7 km ²	88 h/km ²	50.8%	4.9%	27 560 €/an	1 822 €/m ²
Givry-lès-Loisy	72	5 km ²	14 h/km ²	44.4%	1.4%	NC	NC
Rouffy	111	5 km ²	22 h/km ²	50.5%	0.9%	26 400 €/an	1 792 €/m ²
Val-des-Marais	549	39 km ²	14 h/km ²	47.9%	4.4%	24 300 €/an	1 545 €/m ²
Pierre-Morains	99	13 km ²	8 h/km ²	49.5%	1%	NC	1 525 €/m ²

bien-dans-ma-ville.fr



Vous aimez votre ville ? Notez-la !

Et faites-nous part de vos remarques constructives



Avec

BIEN dans
ma **VILLE** 