



Version web

Ville de Le Blanc-Mesnil

Présenté par

BIEN dans
ma **VILLE** 

Sommaire

Situation géographique	3
Statistiques sur la population	4
Evolution du nombre d'habitants	4
Tranche d'âge	5
0-14 ans	5
15-29 ans	5
30-44 ans	5
45-59 ans	5
60-74 ans	5
75-89 ans	5
90 ans et +	5
Activité professionnelle	5
Agriculteurs	5
Artisans, Commerçants	5
Cadres et sup.	5
Professions intermédiaires	5
Employé	5
Ouvrier	5
Retraité	5
Autres	5
Niveau de diplôme	6
Sans diplôme ou CEP	6
Brevet, BEPC, DNB	6
CAP-BEP ou équivalent	6
BAC ou équivalent	6
BAC+2	6
BAC+3 ou +4	6
BAC+5 ou plus	6
Composition des ménages	6
Couple sans enfant	6
Couple avec enfant(s)	6
Famille monoparentale	6
Colocation / Autre	6
Personnes seules	6
Profils électoraux	7
Premier tour	7
Sécurité	8
Evolution du nombre d'infractions	8
Pour comparer	9
Services à la population	10
Commerce	10
Éducation	10
Villes autour de Le Blanc-Mesnil	11
Avis sur la ville de Le Blanc-Mesnil	12
Moyenne par critère	12
Villes autour de Le Blanc-Mesnil	12
Répartition des avis par note	12
Répartition des avis par note	12

Situation géographique



i Informations clés

- **Région** : Île-de-France
- **Département** : Seine-Saint-Denis
- **Métropole** : Métropole du Grand Paris
- **Code postal** : 93150
- **Superficie** : 8 km²



Statistiques sur la population



Nombre d'habitants

62 376



Age moyen

35 ans



Pop active

42.6%



Taux chômage

12.7%



Pop densité

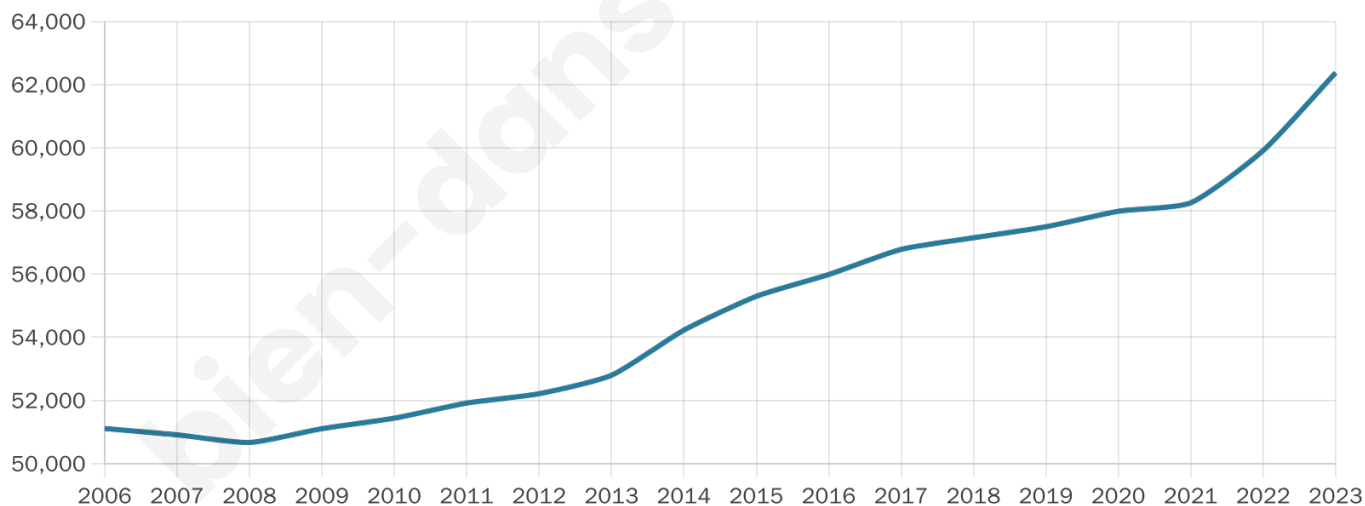
7 797 h/km²



Revenu moyen

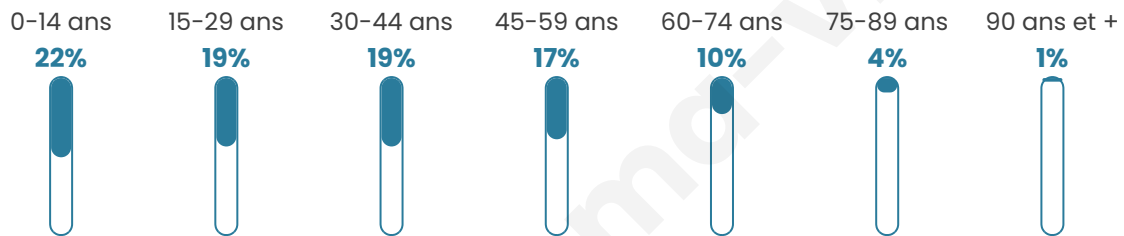
17 460 €/an

Evolution du nombre d'habitants

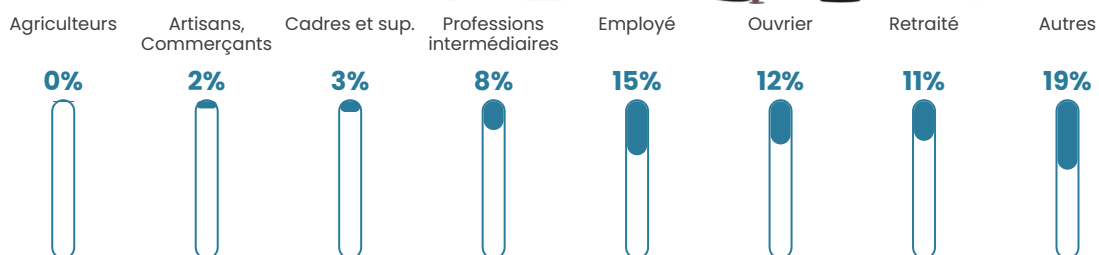


Sources : Institut national de la statistique et des études économiques (insee) selon Les dernières parutions officielles de 2024 portant sur les années 2020, 2021 et 2022.


Tranche d'âge




Activité professionnelle



Niveau de diplôme














Composition des ménages



Profils électoraux

Premier tour

	Jean-Luc MÉLENCHON	52.88 %
	Emmanuel MACRON	16.67 %
	Marine LE PEN	14.53 %
	Éric ZEMMOUR	5.13 %
	Valérie PÉCRESSÉ	3.46 %
	Fabien ROUSSEL	2.16 %
	Yannick JADOT	1.49 %
	Nicolas DUPONT- AIGNAN	1.11 %
	Jean LASSALLE	0.96 %
	Anne HIDALGO	0.63 %
	Philippe POUTOU	0.51 %
	Nathalie ARTHAUD	0.48 %



25 982 inscrits

Participation : 67.66%

Votes blancs : 1.40%

Votes nuls : 0.54%

Second tour

	Emmanuel MACRON	67,29 %
	Marine LE PEN	32,71 %

26 004 inscrits

Participation : 57.61%

Votes blancs : 7.36%

Votes nuls : 1.85%

Sécurité



Agressions physiques / sexuelles

827



Cambriolages

129



Vols / dégradations

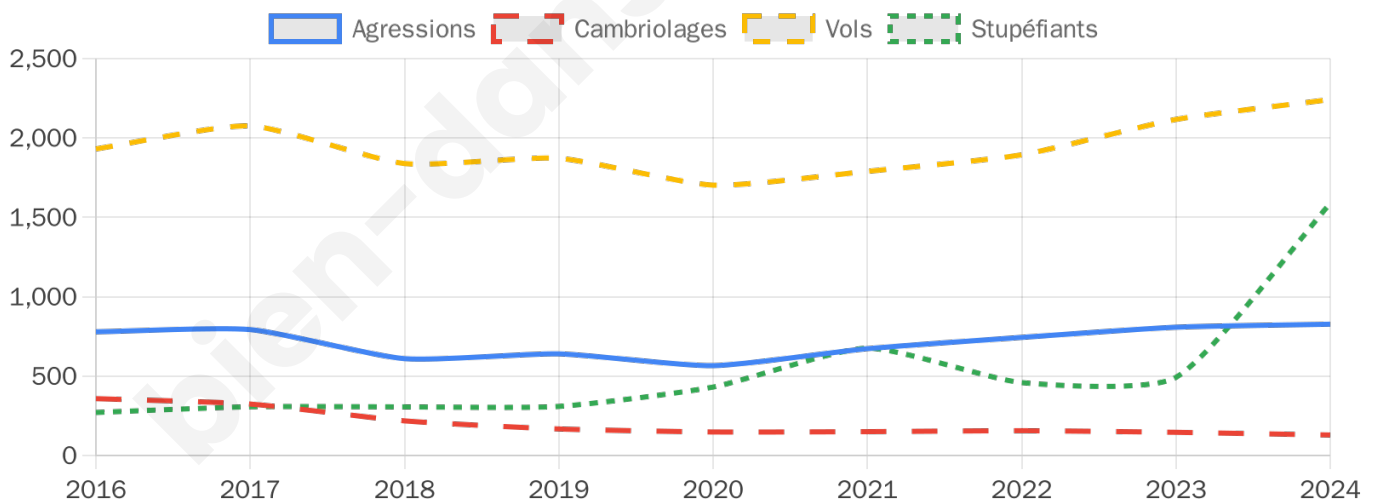
2 242



Stupéfiants

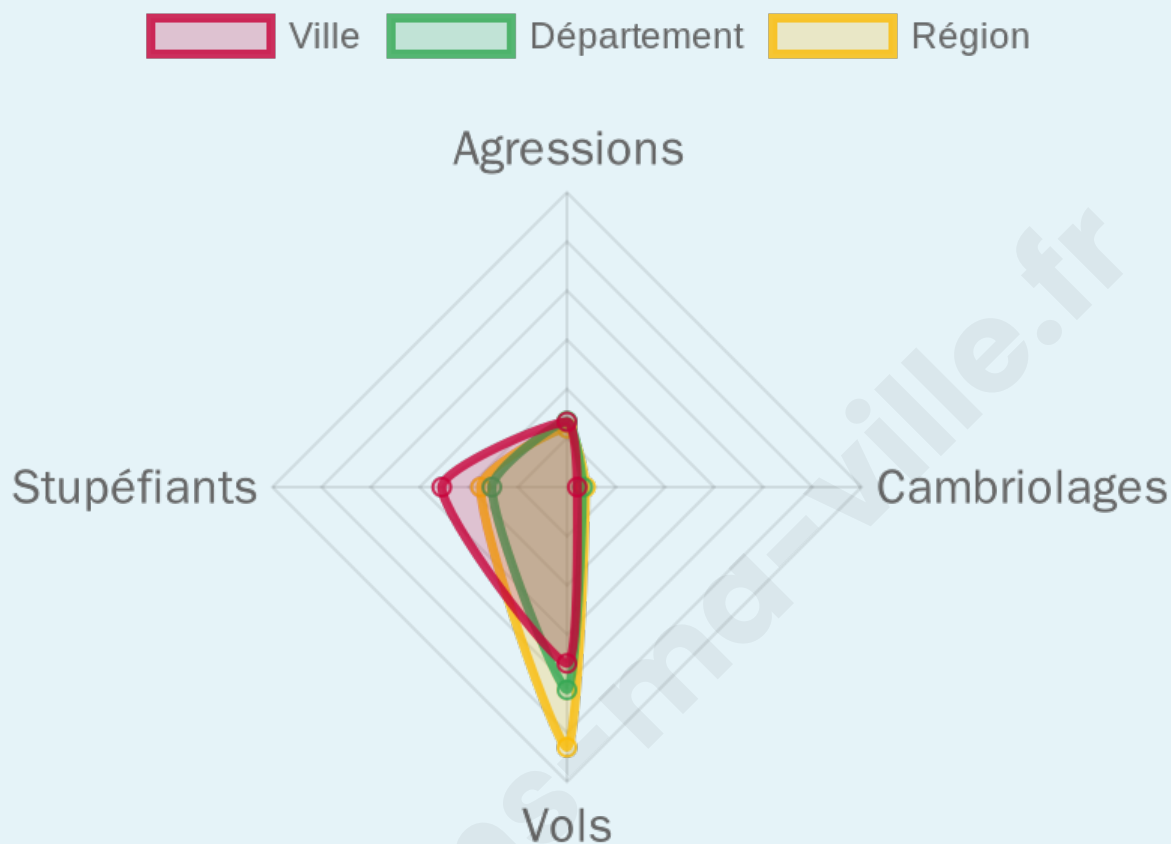
1 588

Evolution du nombre d'infractions



Pour comparer

(en proportion du nombre d'habitants)



Sources : Bases statistiques communale, départementale et régionale de la délinquance enregistrée par la police et la gendarmerie nationales selon les dernières parutions officielles de 2025 portant sur l'année 2024 ([data.gouv](https://data.gouv.fr)).

Agressions physiques / sexuelles : Violences sexuelles, coups et blessures volontaires intrafamiliaux, coups et blessures volontaires, autres coups, blessures volontaires et vols violents sans arme.

Cambriolages : Cambriolages de logements.

Vols : Vols avec armes, vols d'accessoires sur véhicules, vols dans les véhicules, vols de véhicules, vols sans violence contre des personnes, destructions, dégradations volontaires et escroqueries.

Stupéfiants : Trafic de stupéfiants dont (AFD) et usage de stupéfiants.

Services à la population



Commerce

Hypermarché	1
Supermarché	8
Superette	38
Boulangerie	26
Boucherie	16
Restaurant	95
Garage	63
Station-service	5
Banque	7
La poste	498
Coiffeur	48
Tabac	1
Bars / discothèque	11
Bibliothèque	1
Cinéma	X <u>Aulnay-sous-Bois</u> 3km
Vétérinaire	3



Santé

Pharmacie	14
Hôpital	X <u>Bobigny</u> 3km
Laboratoire d'analyses médicales	4
Etablissement pour handicapé	1
EHPA	1
Médecin	21
Dentiste	7
Chirurgien	15
Dermatologue	1
Anesthésiste	6
Gastro-entérologue	2
Gynécologue	8
Cancérologue	X <u>Stains</u> 6km
Neurologue	X <u>Aulnay-sous-Bois</u> 3km
Ophthalmologue	X <u>Drancy</u> 2km
ORL	2
Cardiologue	4
Pédiatre	5
Pneumologue	X <u>Aulnay-sous-Bois</u> 4km
Psychologue	X <u>Drancy</u> 1km
Radiologue	11
Rhumatologue	1
Sage-femme	6



Éducation

Crèche	14
Ecole maternelle Public	17
Ecole maternelle Privé	X <u>Noisy-le-Sec</u> 4km
Ecole primaire Public	16
Ecole primaire Privé	1
Collège Public	5
Collège Privé	1
Lycée Public	3
Lycée Privé	1

Sources : Base Sirene des entreprises et de leurs établissements selon les dernières parutions officielles de 2025 portant sur l'année 2024 ([data.gouv](#)). Liste, localisation et tarifs des professionnels de santé selon les dernières parutions officielles de 2025 portant sur l'année 2024 ([opendatasoft](#)) et FINISS Extraction du Fichier des établissements selon les dernières parutions officielles de 2025 portant sur l'année 2024 ([data.gouv](#)). Adresse et géolocalisation des établissements d'enseignement du premier et second degrés selon les dernières parutions officielles de 2025 portant sur l'année 2024 ([data.education.gouv](#))

Villes autour de Le Blanc-Mesnil

Ville	Habitants	Superficie	Pop densité	Pop active	Taux chômage	Revenu moyen	Prix immobilier
Drancy (59 avis)	72 390	7 km ²	10 341 h/km ²	46.2%	9%	18 660 €/an	3 429 €/m ²
Le Bourget (22 avis)	15 925	2 km ²	7 963 h/km ²	44.8%	7.8%	17 230 €/an	3 193 €/m ²
Dugny (11 avis)	11 700	3 km ²	3 900 h/km ²	45.1%	9.2%	17 070 €/an	2 402 €/m ²
Bobigny (32 avis)	56 927	6 km ²	9 488 h/km ²	40.4%	7.6%	16 330 €/an	3 147 €/m ²
Bondy (54 avis)	50 595	5 km ²	10 119 h/km ²	47.5%	8.9%	17 210 €/an	3 152 €/m ²
Bonneuil-en-France (2 avis)	1 185	4 km ²	296 h/km ²	50.6%	7.9%	22 380 €/an	2 969 €/m ²
Garges-lès-Gonesse (31 avis)	41 791	5 km ²	8 358 h/km ²	43.2%	7.7%	15 750 €/an	2 480 €/m ²
Les Pavillons-sous-Bois (18 avis)	25 804	2 km ²	12 902 h/km ²	47.5%	6.4%	21 890 €/an	3 431 €/m ²
Pantin (33 avis)	61 929	5 km ²	12 386 h/km ²	50.1%	7.4%	19 740 €/an	5 507 €/m ²
Aubervilliers (44 avis)	88 365	5 km ²	17 673 h/km ²	48.9%	9.2%	15 330 €/an	3 736 €/m ²
La Courneuve (24 avis)	47 167	7 km ²	6 738 h/km ²	46.6%	10.7%	15 150 €/an	2 937 €/m ²
Stains (26 avis)	41 388	5 km ²	8 278 h/km ²	41.7%	7.8%	16 130 €/an	2 874 €/m ²
Aulnay-sous-Bois (53 avis)	87 599	16 km ²	5 475 h/km ²	44.1%	7.8%	18 710 €/an	3 348 €/m ²
Gonesse (19 avis)	27 707	20 km ²	1 385 h/km ²	43.3%	6.3%	19 140 €/an	2 820 €/m ²
Romainville (46 avis)	37 152	3 km ²	12 384 h/km ²	44.5%	6.2%	21 110 €/an	5 141 €/m ²

Avis sur la ville de Le Blanc-Mesnil



Moyenne par critère



Villes autour de Le Blanc-Mesnil

Ville	Note globale	Sécurité	Éducation	Sport Loisir	Environnement	Vie pratique
Drancy (59 avis)	2.6	2.5	2.6	3.1	2.2	2.7
Le Bourget (22 avis)	3.0	2.9	3.3	3.1	2.6	3.2
Dugny (11 avis)	2.9	2.6	2.9	3.3	3.5	2.4
Bobigny (32 avis)	2.2	1.9	2.1	2.8	1.8	2.6
Bondy (54 avis)	2.0	1.5	2.1	2.5	1.7	2.4
Bonneuil-en-France (2 avis)	3.2	4.0	3.0	2.5	3.5	3.0
Garges-lès-Gonesse (31 avis)	1.7	1.1	1.6	2.2	1.4	2.1
Les Pavillons-sous-Bois (18 avis)	3.4	3.3	3.5	3.6	3.2	3.3
Pantin (33 avis)	3.3	2.5	3.5	3.8	3.2	3.8
Aubervilliers (44 avis)	2.2	1.9	2.2	3.0	1.2	2.8
La Courneuve (24 avis)	2.5	1.9	2.3	2.8	2.4	3.0
Stains (26 avis)	2.1	1.3	1.9	2.7	2.3	2.3
Aulnay-sous-Bois (53 avis)	2.4	2.0	2.4	2.8	2.2	2.7
Gonesse (19 avis)	2.7	1.9	2.3	3.0	3.3	3.2
Romainville (46 avis)	3.1	2.9	3.1	3.4	3.0	3.3



Vous aimez votre ville ? Notez-la !

Et faites-nous part de vos remarques constructives



Avec

BIEN dans ma **VILLE** 