



Version web

# Ville de Blamont

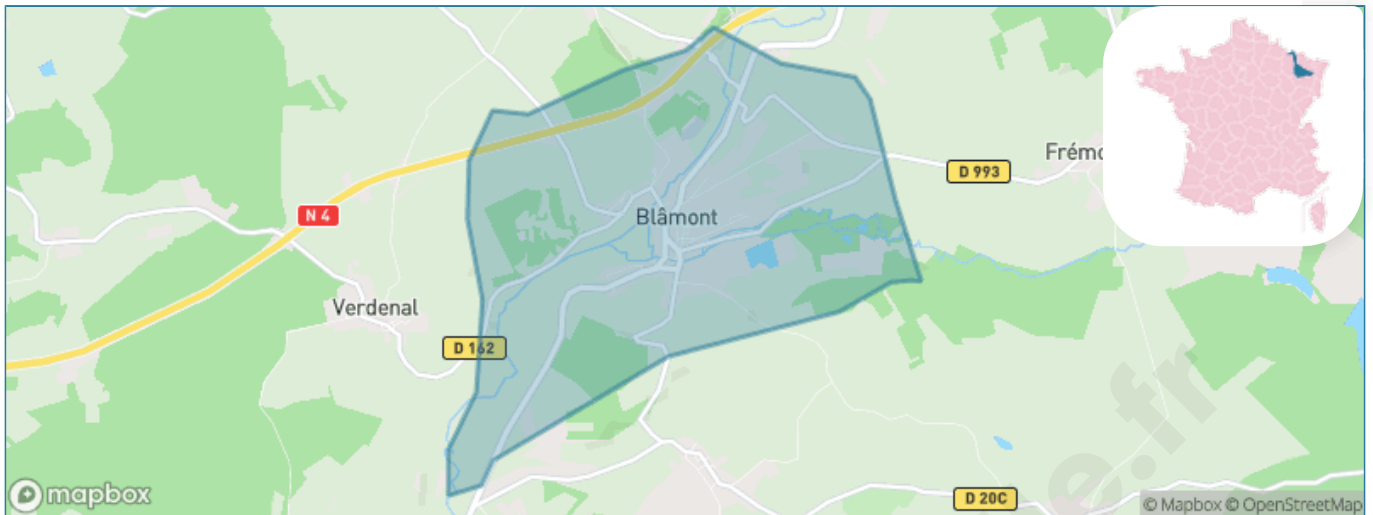
Présenté par

**BIEN** dans  
ma **VILLE** 

# Sommaire

Situation géographique .....	3
Statistiques sur la population .....	4
Evolution du nombre d'habitants .....	4
Tranche d'âge .....	5
0-14 ans .....	5
15-29 ans .....	5
30-44 ans .....	5
45-59 ans .....	5
60-74 ans .....	5
75-89 ans .....	5
90 ans et + .....	5
Activité professionnelle .....	5
Agriculteurs .....	5
Artisans, Commerçants .....	5
Cadres et sup. ....	5
Professions intermédiaires .....	5
Employé .....	5
Ouvrier .....	5
Retraité .....	5
Autres .....	5
Niveau de diplôme .....	6
Sans diplôme ou CEP .....	6
Brevet, BEPC, DNB .....	6
CAP-BEP ou équivalent .....	6
BAC ou équivalent .....	6
BAC+2 .....	6
BAC+3 ou +4 .....	6
BAC+5 ou plus .....	6
Composition des ménages .....	6
Couple sans enfant .....	6
Couple avec enfant(s) .....	6
Famille monoparentale .....	6
Colocation / Autre .....	6
Personnes seules .....	6
Profils électoraux .....	7
Premier tour .....	7
Sécurité .....	8
Evolution du nombre d'infractions .....	8
Pour comparer .....	9
Services à la population .....	10
Commerce .....	10
Éducation .....	10
Villes autour de Blamont .....	11

# Situation géographique



## i Informations clés

- **Région** : Grand Est
- **Département** : Meurthe-et-Moselle
- **Code postal** : 54450
- **Superficie** : 7 km<sup>2</sup>



# Statistiques sur la population



Nombre d'habitants

**1 042**



Age moyen

**44 ans**



Pop active

**38.1%**



Taux chômage

**11.5%**



Pop densité

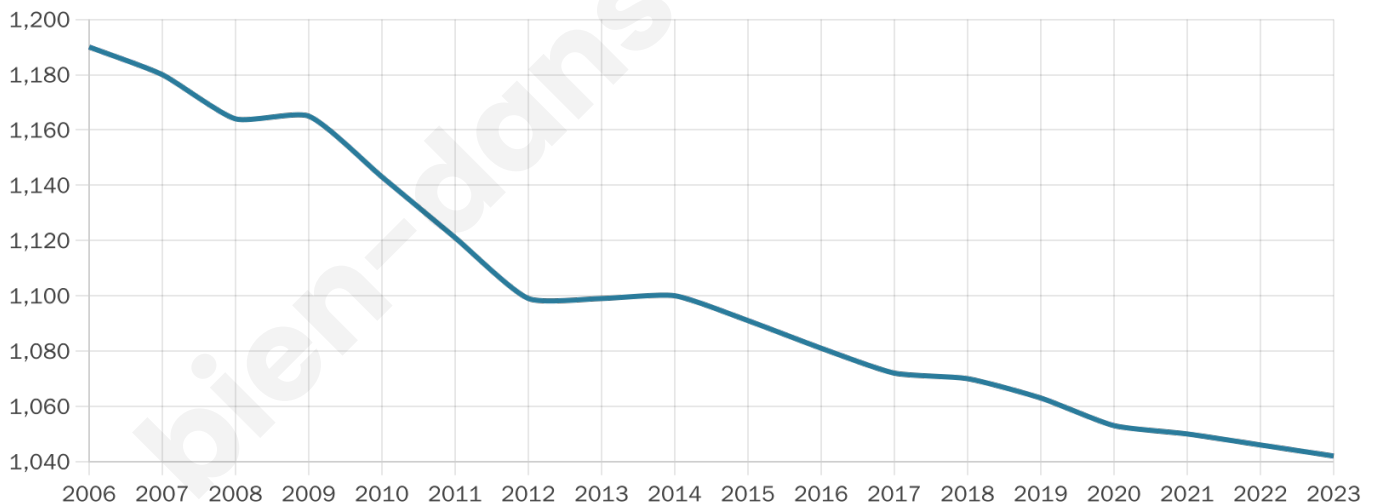
**149 h/km<sup>2</sup>**



Revenu moyen

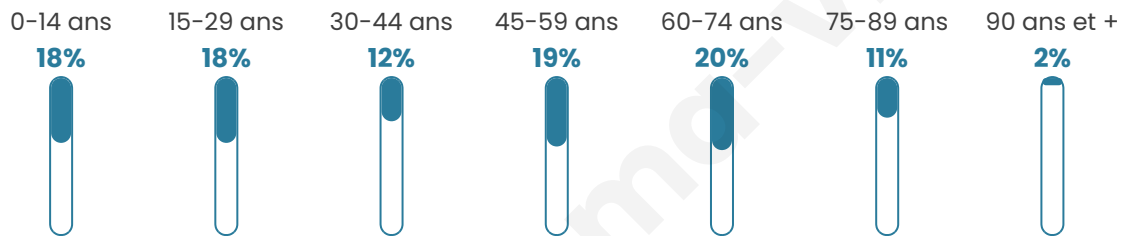
**19 540 €/an**

## Evolution du nombre d'habitants

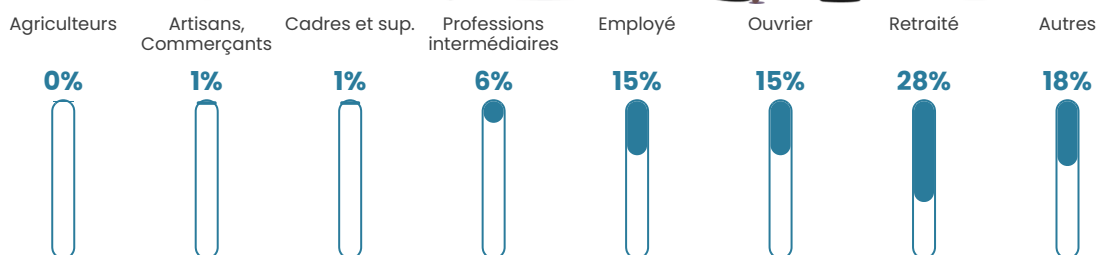


Sources : Institut national de la statistique et des études économiques (insee) selon Les dernières parutions officielles de 2024 portant sur les années 2020, 2021 et 2022.

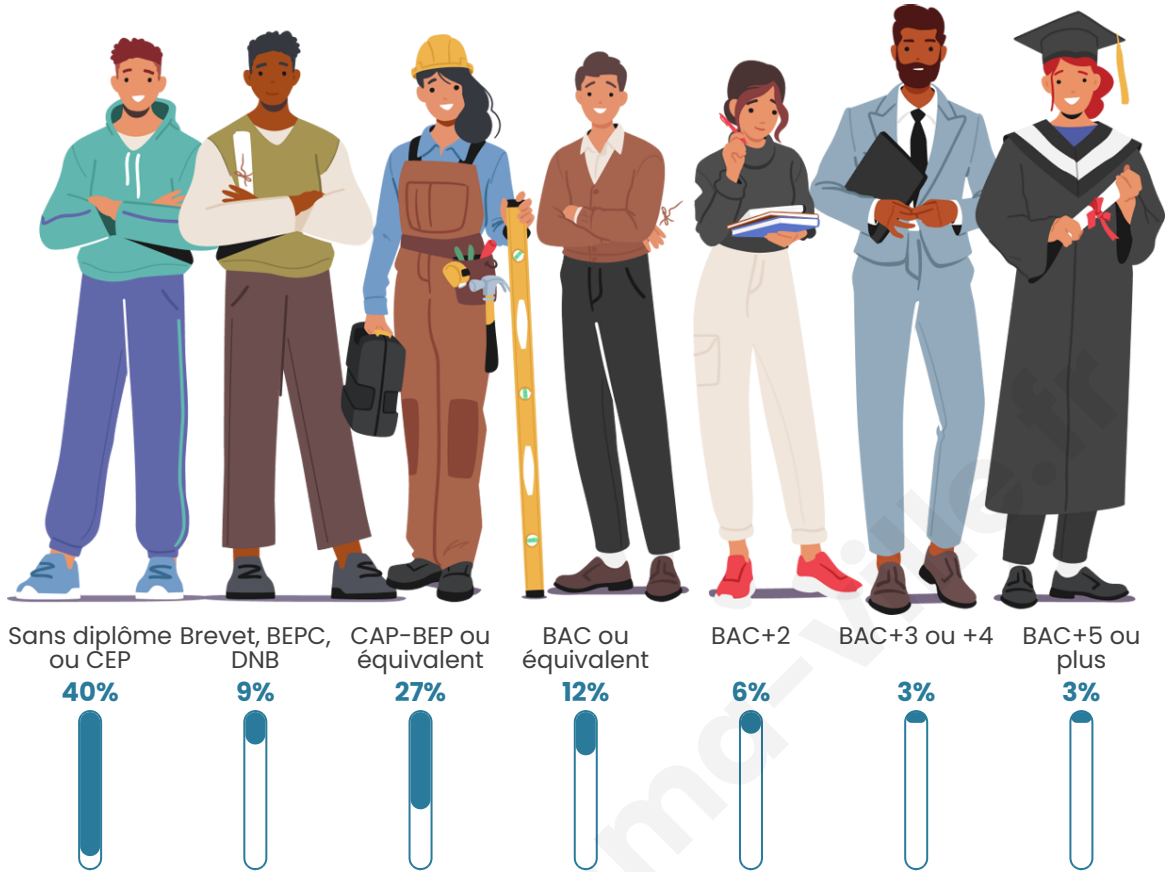
## Tranche d'âge




## Activité professionnelle



## Niveau de diplôme




## Composition des ménages



# Profils électoraux

## Premier tour

	Marine LE PEN	36.24 %
	Emmanuel MACRON	28.94 %
	Jean-Luc MÉLENCHON	12.47 %
	Éric ZEMMOUR	8.00 %
	Valérie PÉCRESSE	4.00 %
	Nicolas DUPONT-AIGNAN	3.76 %
	Jean LASSALLE	2.12 %
	Yannick JADOT	1.18 %
	Nathalie ARTHAUD	0.94 %
	Fabien ROUSSEL	0.94 %
	Anne HIDALGO	0.94 %
	Philippe POUTOU	0.47 %



### 671 inscrits

Participation : 65.28%

Votes blancs : 0.91%

Votes nuls : 2.05%

## Second tour

	Emmanuel MACRON	45,22 %
	Marine LE PEN	54,78 %

### 671 inscrits

Participation : 66.92%

Votes blancs : 4.9%

Votes nuls : 2%

# Sécurité



Agressions physiques / sexuelles

**24**



Cambriolages

**0**



Vols / dégradations

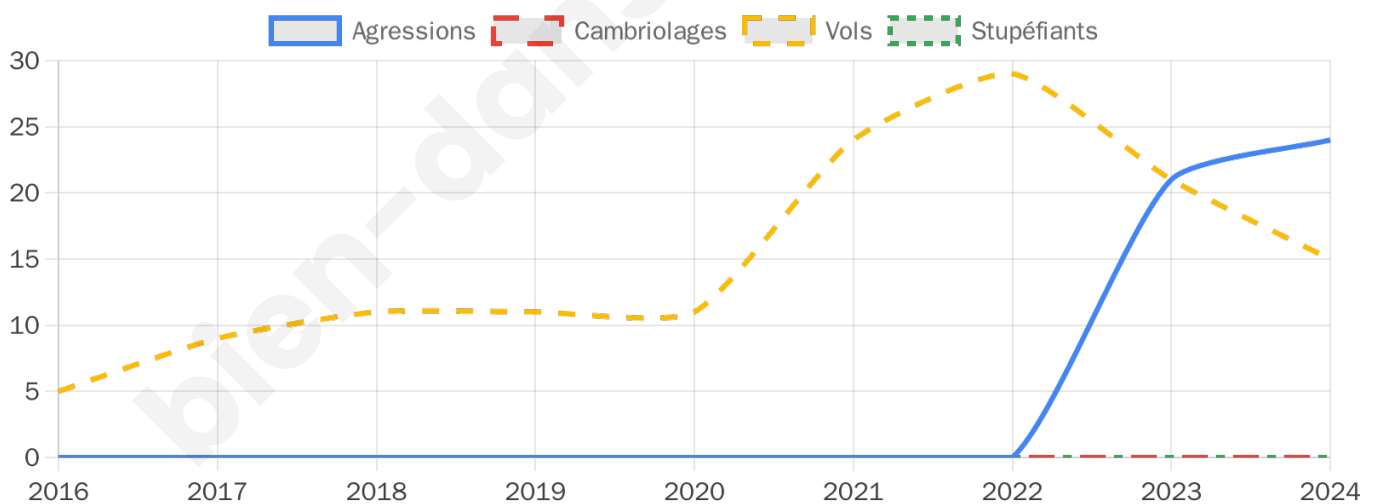
**15**



Stupéfiants

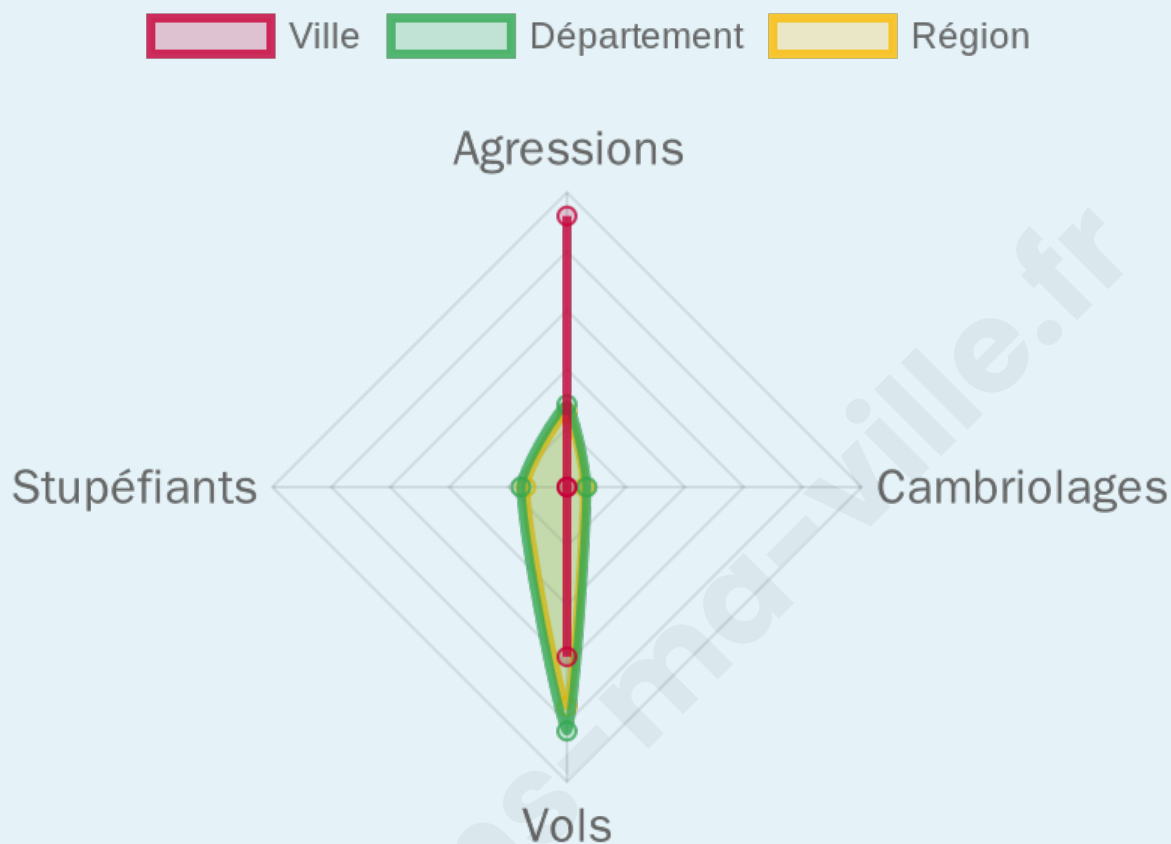
**0**

## Evolution du nombre d'infractions



## Pour comparer

(en proportion du nombre d'habitants)



Sources : Bases statistiques communale, départementale et régionale de la délinquance enregistrée par la police et la gendarmerie nationales selon les dernières parutions officielles de 2025 portant sur l'année 2024 ([data.gouv](https://data.gouv.fr)).

Agressions physiques / sexuelles : Violences sexuelles, coups et blessures volontaires intrafamiliaux, coups et blessures volontaires, autres coups, blessures volontaires et vols violents sans arme.

Cambriolages : Cambriolages de logements.

Vols : Vols avec armes, vols d'accessoires sur véhicules, vols dans les véhicules, vols de véhicules, vols sans violence contre des personnes, destructions, dégradations volontaires et escroqueries.

Stupéfiants : Trafic de stupéfiants dont (AFD) et usage de stupéfiants.

# Services à la population



## Commerce

Hypermarché	X <u>Raon-l'Étape</u> 20km
Supermarché	2
Superette	X <u>Moussey</u> 12km
Boulangerie	2
Boucherie	X <u>Autrepierre</u> 4km
Restaurant	2
Garage	2
Station-service	1
Banque	2
La poste	X <u>Avricourt</u> 8km
Coiffeur	2
Tabac	X <u>Cirey-sur-Vezouze</u> 7km
Bars / discothèque	2
Bibliothèque	1
Cinéma	1
Vétérinaire	3



## Santé

Pharmacie	1
Hôpital	X <u>Abreschviller</u> 20km
Laboratoire d'analyses médicales	X <u>Baccarat</u> 17km
Etablissement pour handicapé	3
EHPA	1
Médecin	1
Dentiste	X <u>Cirey-sur-Vezouze</u> 7km
Chirurgien	X <u>Sarrebourg</u> 22km
Dermatologue	X <u>Lunéville</u> 26km
Anesthésiste	X <u>Dombasle-sur-Meurthe</u> 37km
Gastro-entérologue	X <u>Sarrebourg</u> 23km
Gynécologue	X <u>Sarrebourg</u> 22km
Cancérologue	X <u>Essey-lès-Nancy</u> 48km
Neurologue	X <u>Lunéville</u> 26km
Ophtalmologue	X <u>Lunéville</u> 26km
ORL	X <u>Sarrebourg</u> 23km
Cardiologue	X <u>Sarrebourg</u> 23km
Pédiatre	X <u>Sarrebourg</u> 22km
Pneumologue	X <u>Sarrebourg</u> 22km
Psychologue	X <u>Sarrebourg</u> 23km
Radiologue	X <u>Raon-l'Étape</u> 20km
Rhumatologue	X <u>Sarrebourg</u> 23km
Sage-femme	X <u>Badonviller</u> 9km



## Éducation

Crèche	6
Ecole maternelle Public	X <u>Badonviller</u> 10km
Ecole maternelle Privé	X <u>Maisonsgoutte</u> 39km
Ecole primaire Public	1
Ecole primaire Privé	X <u>Baccarat</u> 16km
Collège Public	X <u>Cirey-sur-Vezouze</u> 7km
Collège Privé	X <u>Sarrebourg</u> 22km
Lycée Public	X <u>Raon-l'Étape</u> 20km
Lycée Privé	X <u>Sarrebourg</u> 22km

Sources : Base Sirene des entreprises et de leurs établissements selon les dernières parutions officielles de 2025 portant sur l'année 2024 ([data.gouv](#)). Liste, localisation et tarifs des professionnels de santé selon les dernières parutions officielles de 2025 portant sur l'année 2024 ([opendatasoft](#)) et FINISS Extraction du Fichier des établissements selon les dernières parutions officielles de 2025 portant sur l'année 2024 ([data.gouv](#)). Adresse et géolocalisation des établissements d'enseignement du premier et second degrés selon les dernières parutions officielles de 2025 portant sur l'année 2024 ([data.education.gouv](#))

## Villes autour de Blamont

Ville	Habitants	Superficie	Pop densité	Pop active	Taux chômage	Revenu moyen	Prix immobilier
Barbas (1 avis)	204	7 km <sup>2</sup>	29 h/km <sup>2</sup>	39.7%	5.9%	20 730 €/an	578 €/m <sup>2</sup>
Verdenal	120	6 km <sup>2</sup>	20 h/km <sup>2</sup>	56.7%	2.5%	21 860 €/an	1 557 €/m <sup>2</sup>
Harbouey	136	10 km <sup>2</sup>	14 h/km <sup>2</sup>	42.6%	6.6%	20 660 €/an	796 €/m <sup>2</sup>
Frémonville	211	13 km <sup>2</sup>	16 h/km <sup>2</sup>	41.7%	4.3%	21 440 €/an	927 €/m <sup>2</sup>
Halloville	66	3 km <sup>2</sup>	22 h/km <sup>2</sup>	39.4%	6.1%	NC	878 €/m <sup>2</sup>
Repaix	105	4 km <sup>2</sup>	26 h/km <sup>2</sup>	42.9%	5.7%	NC	1 639 €/m <sup>2</sup>
Gogney	58	8 km <sup>2</sup>	7 h/km <sup>2</sup>	41.4%	10.3%	NC	667 €/m <sup>2</sup>
Domèvre-sur-Vezouze	314	14 km <sup>2</sup>	22 h/km <sup>2</sup>	48.1%	5.7%	21 190 €/an	904 €/m <sup>2</sup>
Nonhigny	140	5 km <sup>2</sup>	28 h/km <sup>2</sup>	43.6%	3.6%	20 750 €/an	NC
Chazelles-sur-Albe	50	3 km <sup>2</sup>	17 h/km <sup>2</sup>	30%	2%	NC	826 €/m <sup>2</sup>
Autrepierre	74	7 km <sup>2</sup>	11 h/km <sup>2</sup>	44.6%	6.8%	NC	565 €/m <sup>2</sup>
Foulcrey	162	12 km <sup>2</sup>	14 h/km <sup>2</sup>	37%	6.2%	20 820 €/an	NC
Ancerviller	245	12 km <sup>2</sup>	20 h/km <sup>2</sup>	43.3%	4.5%	22 500 €/an	743 €/m <sup>2</sup>
Montreux	50	3 km <sup>2</sup>	17 h/km <sup>2</sup>	48%	8%	NC	NC
Igney	109	4 km <sup>2</sup>	27 h/km <sup>2</sup>	45%	2.8%	23 770 €/an	809 €/m <sup>2</sup>

bien-dans-ma-ville.fr



# **Vous aimez votre ville ? Notez-la !**

Et faites-nous part de vos remarques constructives



Avec

**BIEN** dans ma **VILLE** 