



Version web

# Ville de Blaisy-Bas

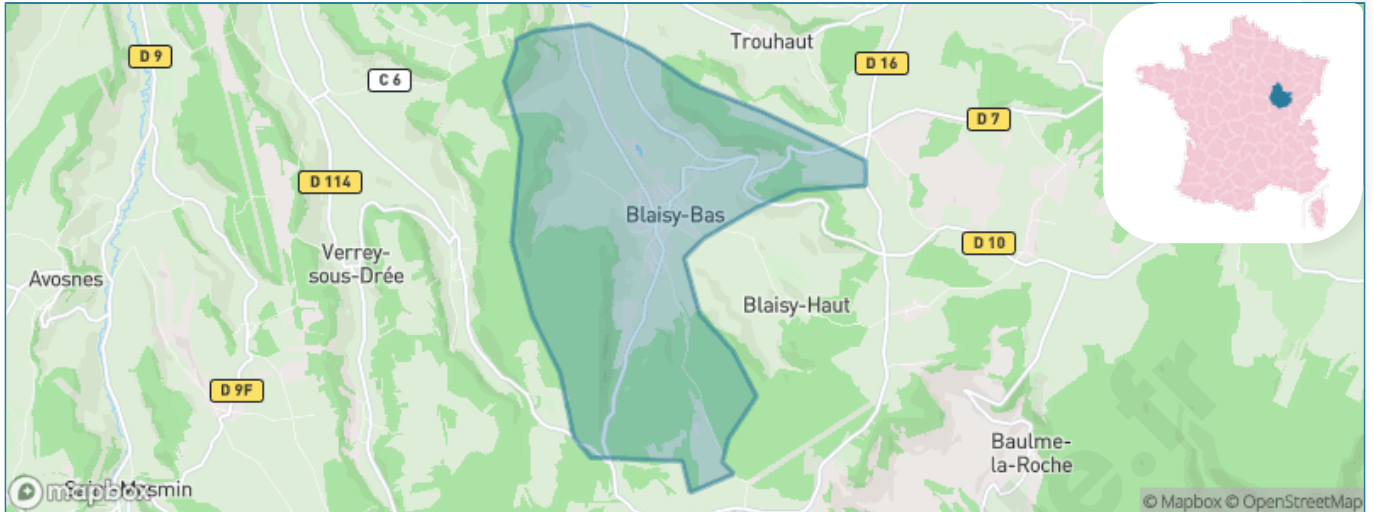
Présenté par

**BIEN** dans  
ma **VILLE** 

# Sommaire

Situation géographique .....	3
Statistiques sur la population .....	4
Evolution du nombre d'habitants .....	4
Tranche d'âge .....	5
0-14 ans .....	5
15-29 ans .....	5
30-44 ans .....	5
45-59 ans .....	5
60-74 ans .....	5
75-89 ans .....	5
90 ans et + .....	5
Activité professionnelle .....	5
Agriculteurs .....	5
Artisans, Commerçants .....	5
Cadres et sup. ....	5
Professions intermédiaires .....	5
Employé .....	5
Ouvrier .....	5
Retraité .....	5
Autres .....	5
Niveau de diplôme .....	6
Sans diplôme ou CEP .....	6
Brevet, BEPC, DNB .....	6
CAP-BEP ou équivalent .....	6
BAC ou équivalent .....	6
BAC+2 .....	6
BAC+3 ou +4 .....	6
BAC+5 ou plus .....	6
Composition des ménages .....	6
Couple sans enfant .....	6
Couple avec enfant(s) .....	6
Famille monoparentale .....	6
Colocation / Autre .....	6
Personnes seules .....	6
Profils électoraux .....	7
Premier tour .....	7
Sécurité .....	8
Evolution du nombre d'infractions .....	8
Pour comparer .....	9
Services à la population .....	10
Commerce .....	10
Éducation .....	10
Villes autour de Blaisy-Bas .....	12

# Situation géographique



## i Informations clés

- **Région** : Bourgogne-Franche-Comté
- **Département** : Côte-d'or
- **Code postal** : 21540
- **Superficie** : 13 km<sup>2</sup>

RÉGION  
BOURGOGNE  
FRANCHE  
COMTE

Côte  
d'Or  
LE DÉPARTEMENT



# Statistiques sur la population



Nombre d'habitants

**677**



Age moyen

**42 ans**



Pop active

**45.6%**



Taux chômage

**4.1%**



Pop densité

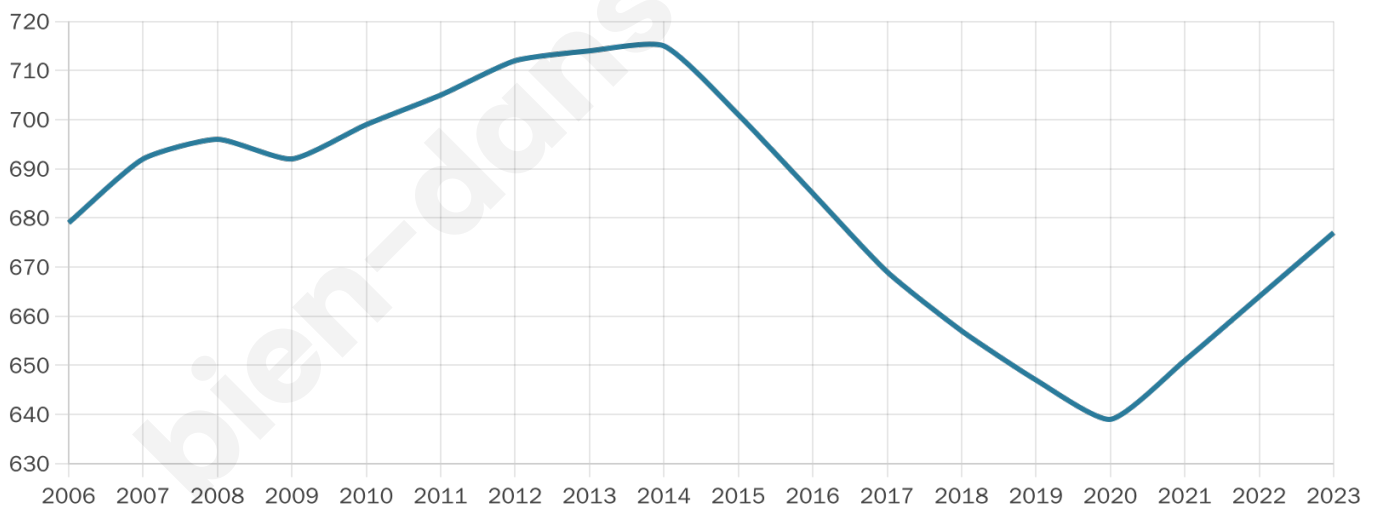
**52 h/km<sup>2</sup>**



Revenu moyen

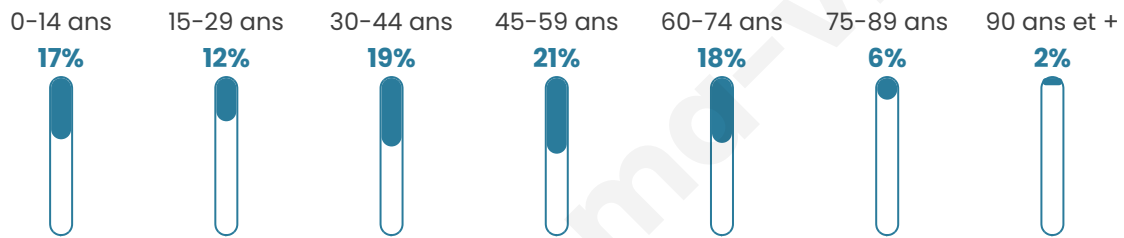
**23 540 €/an**

## Evolution du nombre d'habitants

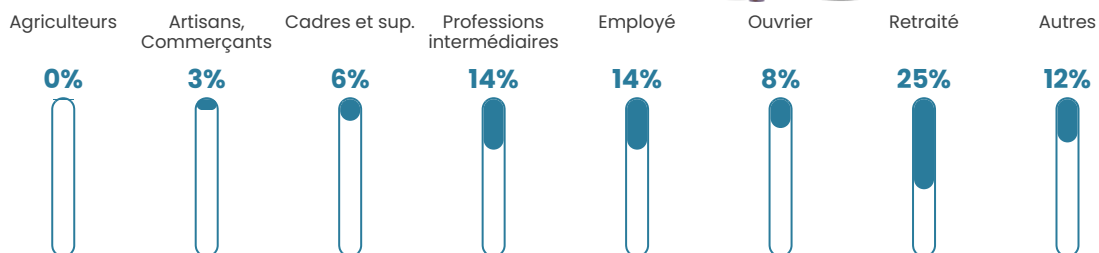


Sources : Institut national de la statistique et des études économiques (insee) selon Les dernières parutions officielles de 2024 portant sur les années 2020, 2021 et 2022.


## Tranche d'âge




## Activité professionnelle



## Niveau de diplôme















## Composition des ménages



# Profils électoraux



## Premier tour

	Marine LE PEN	24.74 %
	Jean-Luc MÉLENCHON	22.19 %
	Emmanuel MACRON	21.17 %
	Yannick JADOT	8.16 %
	Éric ZEMMOUR	4.85 %
	Jean LASSALLE	4.59 %
	Fabien ROUSSEL	3.83 %
	Nicolas DUPONT-AIGNAN	3.32 %
	Anne HIDALGO	2.81 %
	Valérie PÉCRESSE	2.55 %
	Philippe POUTOU	1.02 %
	Nathalie ARTHAUD	0.77 %

### 513 inscrits

Participation : 77.97%  
Votes blancs : 1.50%  
Votes nuls : 0.50%

## Second tour

	Emmanuel MACRON	55,88 %
	Marine LE PEN	44,12 %

### 513 inscrits

Participation : 75.44%  
Votes blancs : 1.03%  
Votes nuls : 11.11%

# Sécurité



Agressions physiques / sexuelles

0



Cambriolages

0



Vols / dégradations

0



Stupéfiants

0

## Evolution du nombre d'infractions



## Pour comparer

(en proportion du nombre d'habitants)



Sources : Bases statistiques communale, départementale et régionale de la délinquance enregistrée par la police et la gendarmerie nationales selon les dernières parutions officielles de 2025 portant sur l'année 2024 ([data.gouv](https://data.gouv.fr)).

Agressions physiques / sexuelles : Violences sexuelles, coups et blessures volontaires intrafamiliaux, coups et blessures volontaires, autres coups, blessures volontaires et vols violents sans arme.

Cambriolages : Cambriolages de logements.

Vols : Vols avec armes, vols d'accessoires sur véhicules, vols dans les véhicules, vols de véhicules, vols sans violence contre des personnes, destructions, dégradations volontaires et escroqueries.

Stupéfiants : Trafic de stupéfiants dont (AFD) et usage de stupéfiants.

# Services à la population



## Commerce

Hypermarché	X <a href="#">Fontaine-lès-Dijon</a> 22km
Supermarché	X <a href="#">Sombornon</a> 6km
Superette	X <a href="#">Sombornon</a> 7km
Boulangerie	X <a href="#">Sombornon</a> 7km
Boucherie	X <a href="#">Sombornon</a> 7km
Restaurant	1
Garage	1
Station-service	X <a href="#">Sombornon</a> 8km
Banque	X <a href="#">Sombornon</a> 7km
La poste	X <a href="#">Sombornon</a> 7km
Coiffeur	X <a href="#">Blaisy-Haut</a> 3km
Tabac	X <a href="#">Sombornon</a> 7km
Bars / discothèque	X <a href="#">Sombornon</a> 7km
Bibliothèque	X <a href="#">Chenôve</a> 22km
Cinéma	X <a href="#">Dijon</a> 21km
Vétérinaire	X <a href="#">Sombornon</a> 6km



## Santé

Pharmacie	X <a href="#">Sombornon</a> 6km
Hôpital	X <a href="#">Vitteaux</a> 15km
Laboratoire d'analyses médicales	X <a href="#">Pouilly-en-Auxois</a> 18km
Etablissement pour handicapé	X <a href="#">Vitteaux</a> 15km
EHPA	X <a href="#">Sombornon</a> 7km
Médecin	X <a href="#">Sombornon</a> 6km
Dentiste	X <a href="#">Sombornon</a> 7km
Chirurgien	X <a href="#">Jailly-les-Moulins</a> 14km
Dermatologue	X <a href="#">Pouilly-en-Auxois</a> 18km
Anesthésiste	X <a href="#">Talent</a> 21km
Gastro-entérologue	X <a href="#">Dijon</a> 23km
Gynécologue	X <a href="#">Pouilly-en-Auxois</a> 18km
Cancérologue	X <a href="#">Chalon-sur-Saône</a> 64km
Neurologue	X <a href="#">Dijon</a> 23km
Ophthalmologue	X <a href="#">Talent</a> 22km
ORL	X <a href="#">Talent</a> 21km
Cardiologue	X <a href="#">Talent</a> 21km
Pédiatre	X <a href="#">Chenôve</a> 22km
Pneumologue	X <a href="#">Talent</a> 21km
Psychologue	X <a href="#">Pouilly-en-Auxois</a> 18km
Radiologue	X <a href="#">Dijon</a> 23km
Rhumatologue	X <a href="#">Dijon</a> 23km
Sage-femme	X <a href="#">Velars-sur-Ouche</a> 14km



## Éducation

Crèche	X <a href="#">Sombornon</a> 6km
Ecole maternelle Public	X <a href="#">Mâlain</a> 7km
Ecole maternelle Privé	X <a href="#">Domrémy-la-Pucelle</a> 139km
Ecole primaire Public	1
Ecole primaire Privé	X <a href="#">Pouilly-en-Auxois</a> 18km
Collège Public	X <a href="#">Sombornon</a> 7km
Collège Privé	X <a href="#">Pouilly-en-Auxois</a> 18km
Lycée Public	X <a href="#">Plombières-lès-Dijon</a> 18km
Lycée Privé	X <a href="#">Pouilly-en-Auxois</a> 18km

Sources : Base Sirene des entreprises et de leurs établissements selon les dernières parutions officielles de 2025 portant sur l'année 2024 ([data.gouv](#)). Liste, localisation et tarifs des professionnels de santé selon les dernières parutions officielles de 2025 portant sur l'année 2024 ([opendatasoft](#)) et FINISS Extraction du Fichier des établissements selon les dernières parutions officielles de 2025 portant sur l'année 2024 ([data.gouv](#)). Adresse et géolocalisation des établissements d'enseignement du premier et second degrés selon les

bien-dans-ma-ville.fr

## Villes autour de Blaisy-Bas

Ville	Habitants	Superficie	Pop densité	Pop active	Taux chômage	Revenu moyen	Prix immobilier
Blaisy-Haut	123	8 km <sup>2</sup>	15 h/km <sup>2</sup>	55.3%	4.9%	24 350 €/an	1 282 €/m <sup>2</sup>
Bussy-la-Pesle	73	11 km <sup>2</sup>	7 h/km <sup>2</sup>	52.1%	5.5%	NC	1 080 €/m <sup>2</sup>
Verrey-sous-Drée	99	3 km <sup>2</sup>	33 h/km <sup>2</sup>	42.4%	1%	NC	1 559 €/m <sup>2</sup>
Turcey (2 avis)	187	12 km <sup>2</sup>	16 h/km <sup>2</sup>	46.5%	3.7%	24 230 €/an	1 145 €/m <sup>2</sup>
Trouhaut	131	9 km <sup>2</sup>	15 h/km <sup>2</sup>	51.9%	6.9%	23 160 €/an	303 €/m <sup>2</sup>
Saint-Héliér	36	3 km <sup>2</sup>	12 h/km <sup>2</sup>	44.4%	0%	NC	NC
Drée	66	5 km <sup>2</sup>	13 h/km <sup>2</sup>	50%	3%	NC	1 583 €/m <sup>2</sup>
Savigny-sous-Mâlain	234	6 km <sup>2</sup>	39 h/km <sup>2</sup>	49.1%	3%	25 380 €/an	1 095 €/m <sup>2</sup>
Panges (1 avis)	85	6 km <sup>2</sup>	14 h/km <sup>2</sup>	51.8%	7.1%	NC	1 057 €/m <sup>2</sup>
Champrenault	38	4 km <sup>2</sup>	10 h/km <sup>2</sup>	52.6%	0%	NC	NC
Baulme-la-Roche	93	6 km <sup>2</sup>	16 h/km <sup>2</sup>	52.7%	5.4%	NC	444 €/m <sup>2</sup>
Mesmont	253	6 km <sup>2</sup>	42 h/km <sup>2</sup>	53%	2.8%	26 500 €/an	1 151 €/m <sup>2</sup>
Avosnes	83	11 km <sup>2</sup>	8 h/km <sup>2</sup>	62.7%	3.6%	NC	1 231 €/m <sup>2</sup>
Saint-Mesmin	109	17 km <sup>2</sup>	6 h/km <sup>2</sup>	58.7%	5.5%	24 780 €/an	1 137 €/m <sup>2</sup>
Mâlain	798	11 km <sup>2</sup>	73 h/km <sup>2</sup>	46.9%	4.1%	24 440 €/an	1 734 €/m <sup>2</sup>

bien-dans-ma-ville.fr



# **Vous aimez votre ville ? Notez-la !**

Et faites-nous part de vos remarques constructives



Avec

**BIEN** dans ma **VILLE** 