



Version web

# Ville de Blagny-sur-Vingeanne

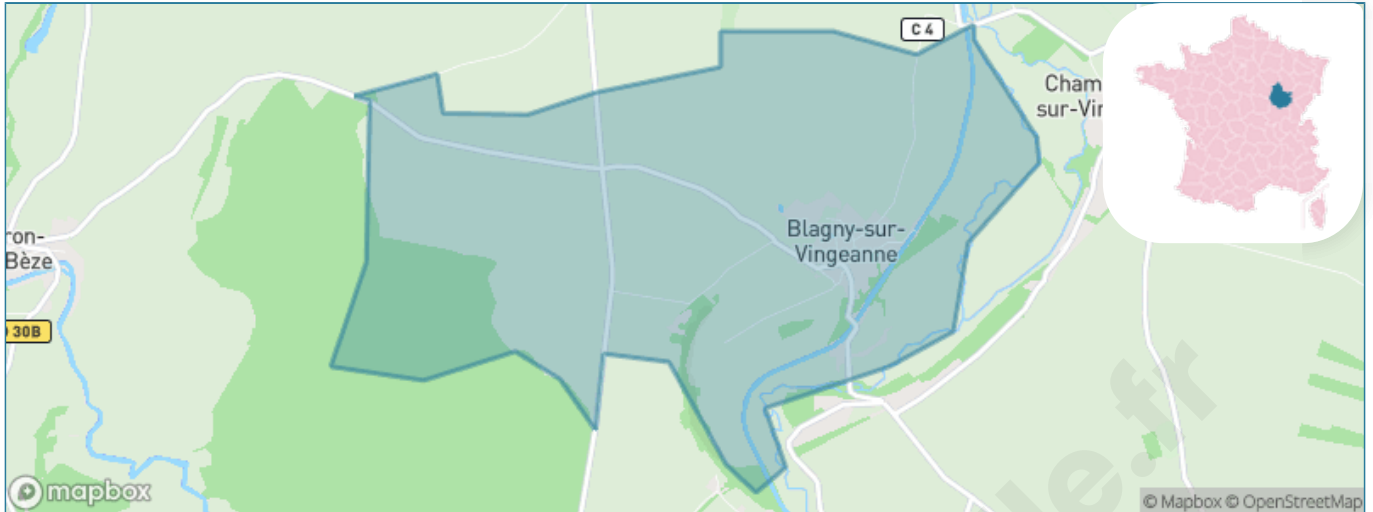
Présenté par

**BIEN** dans ma **VILLE** 

# Sommaire

Situation géographique .....	3
Statistiques sur la population .....	4
Evolution du nombre d'habitants .....	4
Tranche d'âge .....	5
0-14 ans .....	5
15-29 ans .....	5
30-44 ans .....	5
45-59 ans .....	5
60-74 ans .....	5
75-89 ans .....	5
90 ans et + .....	5
Activité professionnelle .....	5
Agriculteurs .....	5
Artisans, Commerçants .....	5
Cadres et sup. ....	5
Professions intermédiaires .....	5
Employé .....	5
Ouvrier .....	5
Retraité .....	5
Autres .....	5
Niveau de diplôme .....	6
Sans diplôme ou CEP .....	6
Brevet, BEPC, DNB .....	6
CAP-BEP ou équivalent .....	6
BAC ou équivalent .....	6
BAC+2 .....	6
BAC+3 ou +4 .....	6
BAC+5 ou plus .....	6
Composition des ménages .....	6
Couple sans enfant .....	6
Couple avec enfant(s) .....	6
Famille monoparentale .....	6
Colocation / Autre .....	6
Personnes seules .....	6
Profils électoraux .....	7
Premier tour .....	7
Sécurité .....	8
Evolution du nombre d'infractions .....	8
Pour comparer .....	9
Services à la population .....	10
Commerce .....	10
Éducation .....	10
Villes autour de Blagny-sur-Vingeanne .....	11

# Situation géographique



## i Informations clés

- **Région** : Bourgogne-Franche-Comté
- **Département** : Côte-d'or
- **Code postal** : 21310
- **Superficie** : 7 km<sup>2</sup>

**RÉGION**  
**BOURGOGNE**  
**FRANCHE**  
**COMTE**

**Côte**  
**d'Or**  
LE DÉPARTEMENT



# Statistiques sur la population



Nombre d'habitants

**122**



Age moyen

**48 ans**



Pop active

**44.3%**



Taux chômage

**7.5%**



Pop densité

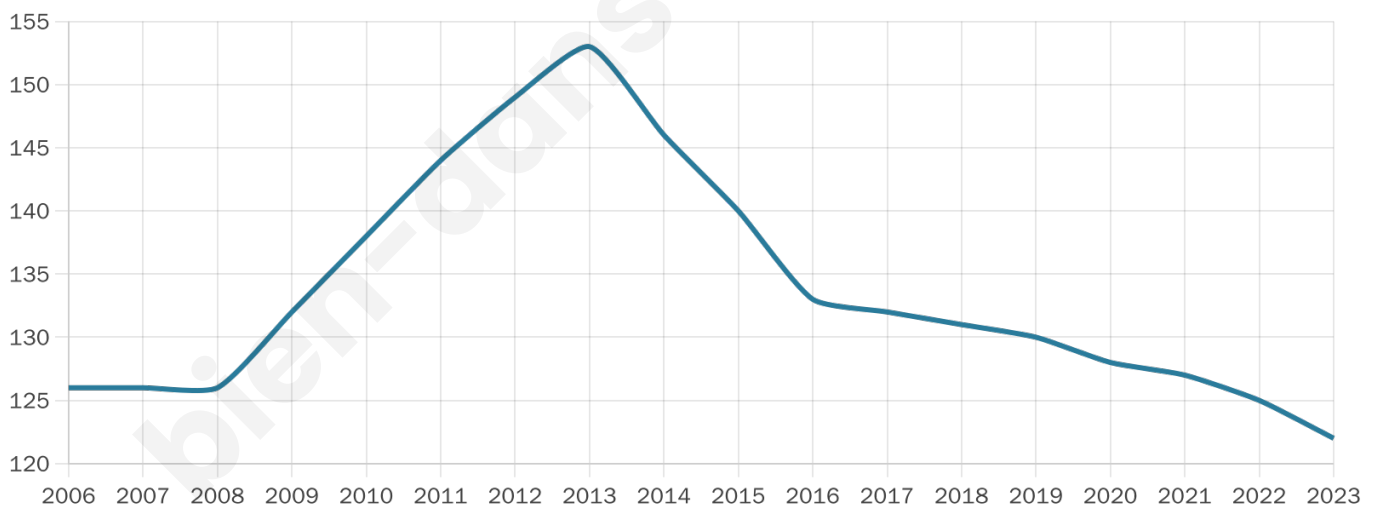
**17 h/km<sup>2</sup>**



Revenu moyen

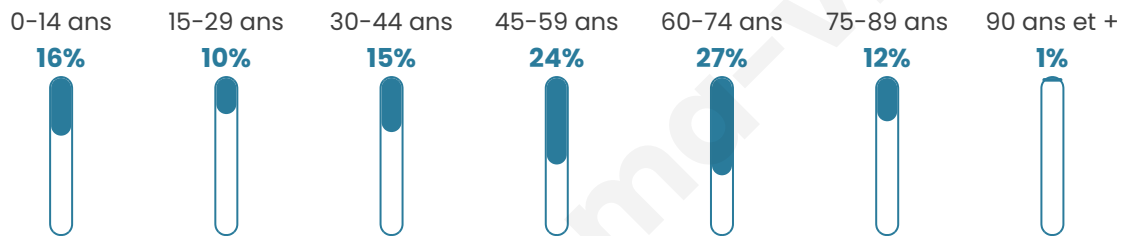
**23 430 €/an**

## Evolution du nombre d'habitants

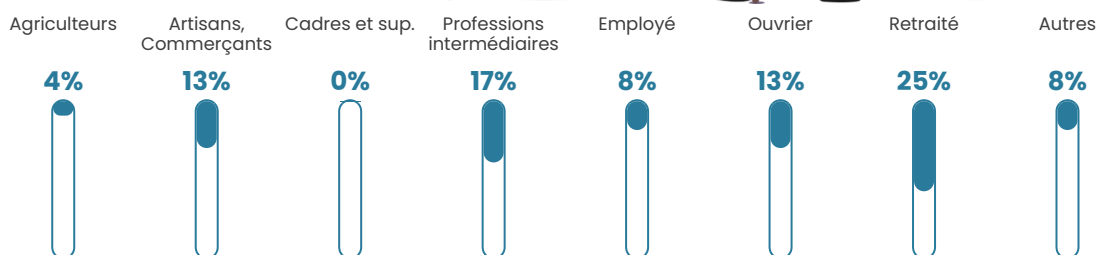


Sources : Institut national de la statistique et des études économiques (insee) selon Les dernières parutions officielles de 2024 portant sur les années 2020, 2021 et 2022.

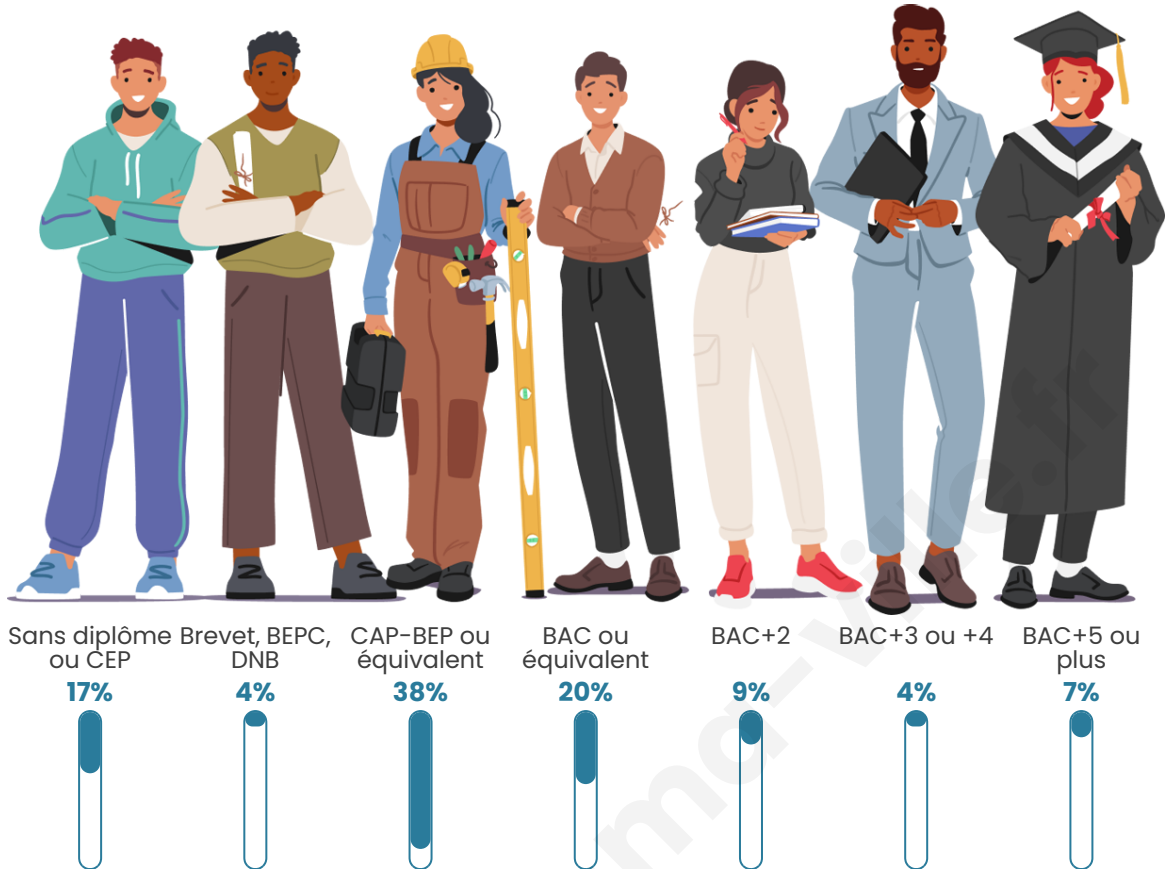
## Tranche d'âge




## Activité professionnelle



## Niveau de diplôme



## Composition des ménages



# Profils électoraux



## Premier tour

	Emmanuel MACRON	31.82 %
	Marine LE PEN	28.41 %
	Éric ZEMMOUR	15.91 %
	Valérie PÉCRESE	7.95 %
	Jean-Luc MÉLENCHON	6.82 %
	Jean LASSALLE	2.27 %
	Anne HIDALGO	2.27 %
	Fabien ROUSSEL	1.14 %
	Yannick JADOT	1.14 %
	Philippe POUTOU	1.14 %
	Nicolas DUPONT- AIGNAN	1.14 %
	Nathalie ARTHAUD	0.00 %

### 111 inscrits

Participation : 81.98%  
Votes blancs : 2.20%  
Votes nuls : 1.10%

## Second tour

	Emmanuel MACRON	41,98 %
	Marine LE PEN	58,02 %

### 111 inscrits

Participation : 81.98%  
Votes blancs : 8.79%  
Votes nuls : 2.2%

# Sécurité



Agressions physiques / sexuelles

0



Cambriolages

0



Vols / dégradations

0



Stupéfiants

0

## Evolution du nombre d'infractions



## Pour comparer

(en proportion du nombre d'habitants)



Sources : Bases statistiques communale, départementale et régionale de la délinquance enregistrée par la police et la gendarmerie nationales selon les dernières parutions officielles de 2025 portant sur l'année 2024 ([data.gouv](https://data.gouv.fr)).

Agressions physiques / sexuelles : Violences sexuelles, coups et blessures volontaires intrafamiliaux, coups et blessures volontaires, autres coups, blessures volontaires et vols violents sans arme.

Cambriolages : Cambriolages de logements.

Vols : Vols avec armes, vols d'accessoires sur véhicules, vols dans les véhicules, vols de véhicules, vols sans violence contre des personnes, destructions, dégradations volontaires et escroqueries.

Stupéfiants : Trafic de stupéfiants dont (AFD) et usage de stupéfiants.

# Services à la population



## Commerce

Hypermarché	X <a href="#">Gray</a> 16km
Supermarché	X <a href="#">Mirebeau-sur-Bèze</a> 6km
Superette	X <a href="#">Bèze</a> 8km
Boulangerie	X <a href="#">Mirebeau-sur-Bèze</a> 5km
Boucherie	1
Restaurant	X <a href="#">Mirebeau-sur-Bèze</a> 5km
Garage	X <a href="#">Mirebeau-sur-Bèze</a> 5km
Station-service	X <a href="#">Mirebeau-sur-Bèze</a> 5km
Banque	X <a href="#">Mirebeau-sur-Bèze</a> 5km
La poste	X <a href="#">Champagne-sur-Vingeanne</a> 2km
Coiffeur	X <a href="#">Cheuge</a> 5km
Tabac	X <a href="#">Mirebeau-sur-Bèze</a> 5km
Bars / discothèque	X <a href="#">Champagne-sur-Vingeanne</a> 2km
Bibliothèque	X <a href="#">Gray</a> 17km
Cinéma	X <a href="#">Gray</a> 17km
Vétérinaire	X <a href="#">Mirebeau-sur-Bèze</a> 6km



## Santé

Pharmacie	X <a href="#">Mirebeau-sur-Bèze</a> 6km
Hôpital	X <a href="#">Gray</a> 17km
Laboratoire d'analyses médicales	X <a href="#">Gray</a> 17km
Etablissement pour handicapé	X <a href="#">Renève</a> 4km
EHPA	X <a href="#">Mirebeau-sur-Bèze</a> 6km
Médecin	X <a href="#">Mirebeau-sur-Bèze</a> 5km
Dentiste	X <a href="#">Belleneuve</a> 11km
Chirurgien	X <a href="#">Dijon</a> 25km
Dermatologue	X <a href="#">Gray</a> 17km
Anesthésiste	X <a href="#">Dijon</a> 25km
Gastro-entérologue	X <a href="#">Dijon</a> 25km
Gynécologue	X <a href="#">Marsannay-le-Bois</a> 20km
Cancérologue	X <a href="#">Chalon-sur-Saône</a> 81km
Neurologue	X <a href="#">Dijon</a> 25km
Ophthalmologue	X <a href="#">Quetigny</a> 23km
ORL	X <a href="#">Dijon</a> 25km
Cardiologue	X <a href="#">Dijon</a> 25km
Pédiatre	X <a href="#">Arc-sur-Tille</a> 17km
Pneumologue	X <a href="#">Dijon</a> 26km
Psychologue	X <a href="#">Dijon</a> 25km
Radiologue	X <a href="#">Dijon</a> 25km
Rhumatologue	X <a href="#">Dijon</a> 26km
Sage-femme	X <a href="#">Arceau</a> 14km



## Éducation

Crèche	X <a href="#">Licey-sur-Vingeanne</a> 5km
Ecole maternelle Public	X <a href="#">Talmay</a> 10km
Ecole maternelle Privé	X <a href="#">Domrémy-la-Pucelle</a> 115km
Ecole primaire Public	X <a href="#">Renève</a> 4km
Ecole primaire Privé	X <a href="#">Mirebeau-sur-Bèze</a> 6km
Collège Public	X <a href="#">Mirebeau-sur-Bèze</a> 6km
Collège Privé	X <a href="#">Brognon</a> 15km
Lycée Public	X <a href="#">Gray</a> 17km
Lycée Privé	X <a href="#">Gray</a> 17km

Sources : Base Sirene des entreprises et de leurs établissements selon les dernières parutions officielles de 2025 portant sur l'année 2024 ([data.gouv](#)). Liste, localisation et tarifs des professionnels de santé selon les dernières parutions officielles de 2025 portant sur l'année 2024 ([opendatasoft](#)) et FINISS Extraction du Fichier des établissements selon les dernières parutions officielles de 2025 portant sur l'année 2024 ([data.gouv](#)). Adresse et géolocalisation des établissements d'enseignement du premier et second degrés selon les dernières parutions officielles de 2025 portant sur l'année 2024 ([data.education.gouv](#))

## Villes autour de Blagny-sur-Vingeanne

Ville	Habitants	Superficie	Pop densité	Pop active	Taux chômage	Revenu moyen	Prix immobilier
Oisilly	127	6 km <sup>2</sup>	21 h/km <sup>2</sup>	45.7%	2.4%	25 380 €/an	1 379 €/m <sup>2</sup>
Champagne-sur-Vingeanne	311	13 km <sup>2</sup>	24 h/km <sup>2</sup>	42.1%	4.2%	23 900 €/an	1 643 €/m <sup>2</sup>
Beaumont-sur-Vingeanne	195	11 km <sup>2</sup>	18 h/km <sup>2</sup>	48.7%	1.5%	24 180 €/an	1 055 €/m <sup>2</sup>
Dampierre-et-Flée	139	9 km <sup>2</sup>	15 h/km <sup>2</sup>	48.2%	2.9%	23 440 €/an	1 906 €/m <sup>2</sup>
Loeuilley	93	5 km <sup>2</sup>	19 h/km <sup>2</sup>	45.2%	2.2%	NC	771 €/m <sup>2</sup>
Noiron-sur-Bèze	228	11 km <sup>2</sup>	21 h/km <sup>2</sup>	59.6%	3.1%	24 470 €/an	908 €/m <sup>2</sup>
Renève	487	14 km <sup>2</sup>	35 h/km <sup>2</sup>	42.7%	2.5%	22 580 €/an	1 058 €/m <sup>2</sup>
Mirebeau-sur-Bèze (3 avis)	1 919	22 km <sup>2</sup>	87 h/km <sup>2</sup>	46.4%	3.7%	23 270 €/an	1 632 €/m <sup>2</sup>
Broye-les-Loups-et-Verfontaine	112	7 km <sup>2</sup>	16 h/km <sup>2</sup>	52.7%	8%	18 870 €/an	929 €/m <sup>2</sup>
Licey-sur-Vingeanne (1 avis)	97	3 km <sup>2</sup>	32 h/km <sup>2</sup>	49.5%	8.2%	NC	NC
Charmes	122	6 km <sup>2</sup>	20 h/km <sup>2</sup>	48.4%	4.9%	22 750 €/an	1 667 €/m <sup>2</sup>
Attricourt	47	6 km <sup>2</sup>	8 h/km <sup>2</sup>	38.3%	8.5%	NC	NC
Jancigny	155	7 km <sup>2</sup>	22 h/km <sup>2</sup>	47.7%	2.6%	23 610 €/an	1 153 €/m <sup>2</sup>
Cheuge	122	8 km <sup>2</sup>	15 h/km <sup>2</sup>	43.4%	2.5%	23 350 €/an	1 911 €/m <sup>2</sup>
Bézouotte (1 avis)	209	1 km <sup>2</sup>	209 h/km <sup>2</sup>	54.1%	2.9%	24 240 €/an	1 782 €/m <sup>2</sup>

bien-dans-ma-ville.fr



# Vous aimez votre ville ? Notez-la !

Et faites-nous part de vos remarques constructives



Avec

**BIEN** dans  
ma **VILLE** 