



Version web

Ville de Bizeneuille

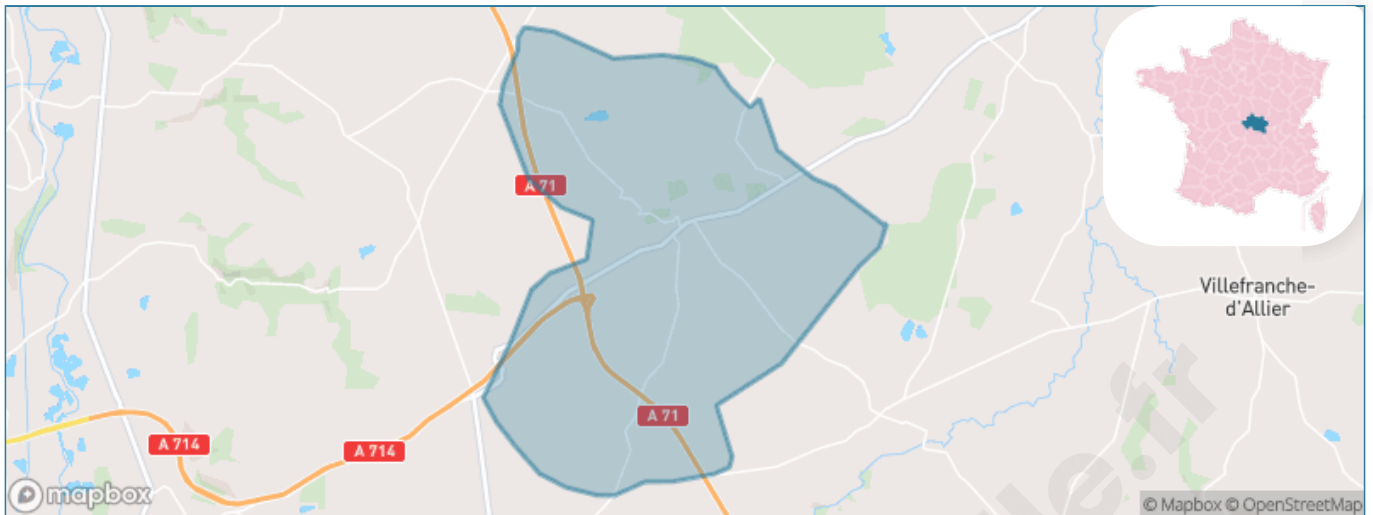
Présenté par

BIEN dans
ma **VILLE** 

Sommaire

Situation géographique	3
Statistiques sur la population	4
Evolution du nombre d'habitants	4
Tranche d'âge	5
0-14 ans	5
15-29 ans	5
30-44 ans	5
45-59 ans	5
60-74 ans	5
75-89 ans	5
90 ans et +	5
Activité professionnelle	5
Agriculteurs	5
Artisans, Commerçants	5
Cadres et sup.	5
Professions intermédiaires	5
Employé	5
Ouvrier	5
Retraité	5
Autres	5
Niveau de diplôme	6
Sans diplôme ou CEP	6
Brevet, BEPC, DNB	6
CAP-BEP ou équivalent	6
BAC ou équivalent	6
BAC+2	6
BAC+3 ou +4	6
BAC+5 ou plus	6
Composition des ménages	6
Couple sans enfant	6
Couple avec enfant(s)	6
Famille monoparentale	6
Colocation / Autre	6
Personnes seules	6
Profils électoraux	7
Premier tour	7
Sécurité	8
Evolution du nombre d'infractions	8
Pour comparer	9
Services à la population	10
Commerce	10
Éducation	10
Villes autour de Bizeneuille	11

Situation géographique



i Informations clés

- **Région** : Auvergne-Rhône-Alpes
- **Département** : Allier
- **Code postal** : 03170
- **Superficie** : 29 km²



Statistiques sur la population



Nombre d'habitants

296



Age moyen

44 ans



Pop active

44.6%



Taux chômage

6.5%



Pop densité

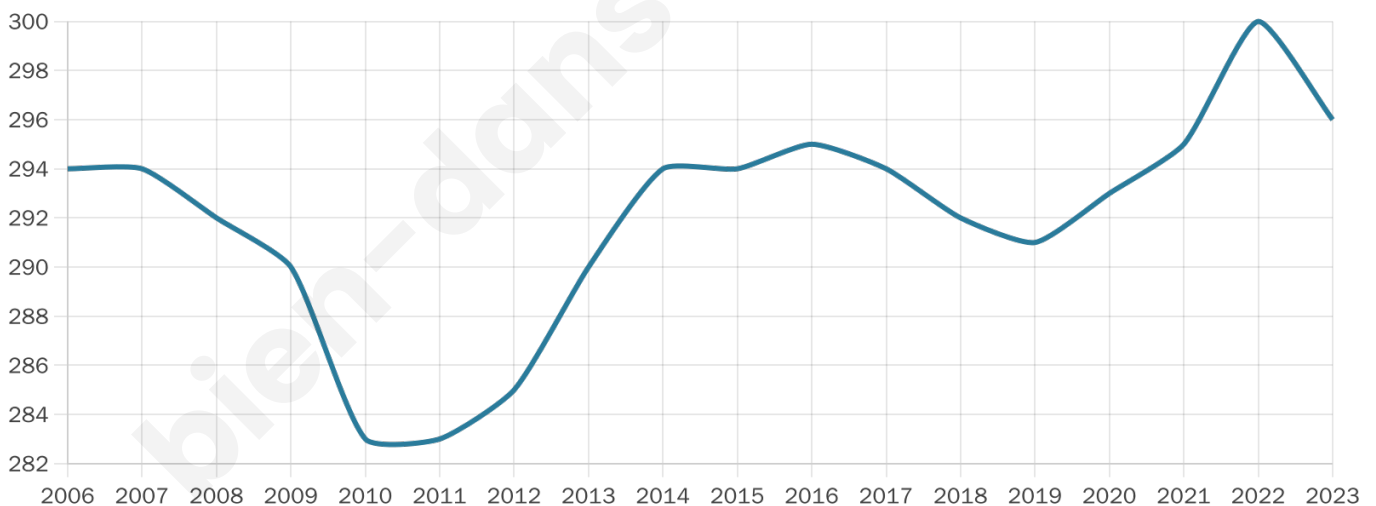
10 h/km²



Revenu moyen

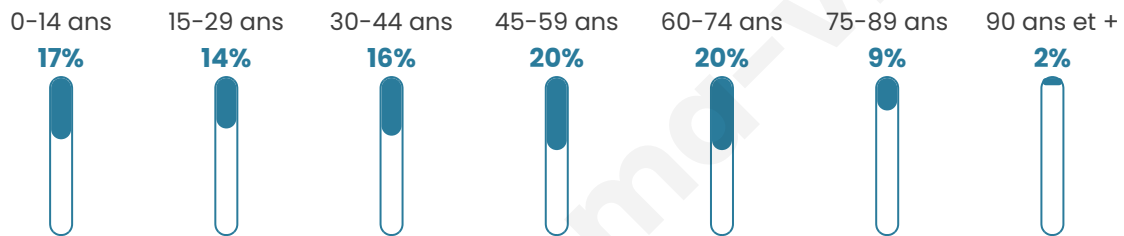
21 760 €/an

Evolution du nombre d'habitants

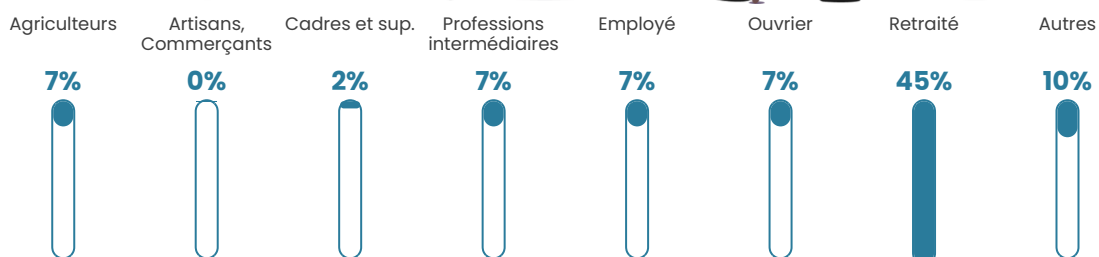


Sources : Institut national de la statistique et des études économiques (insee) selon Les dernières parutions officielles de 2024 portant sur les années 2020, 2021 et 2022.

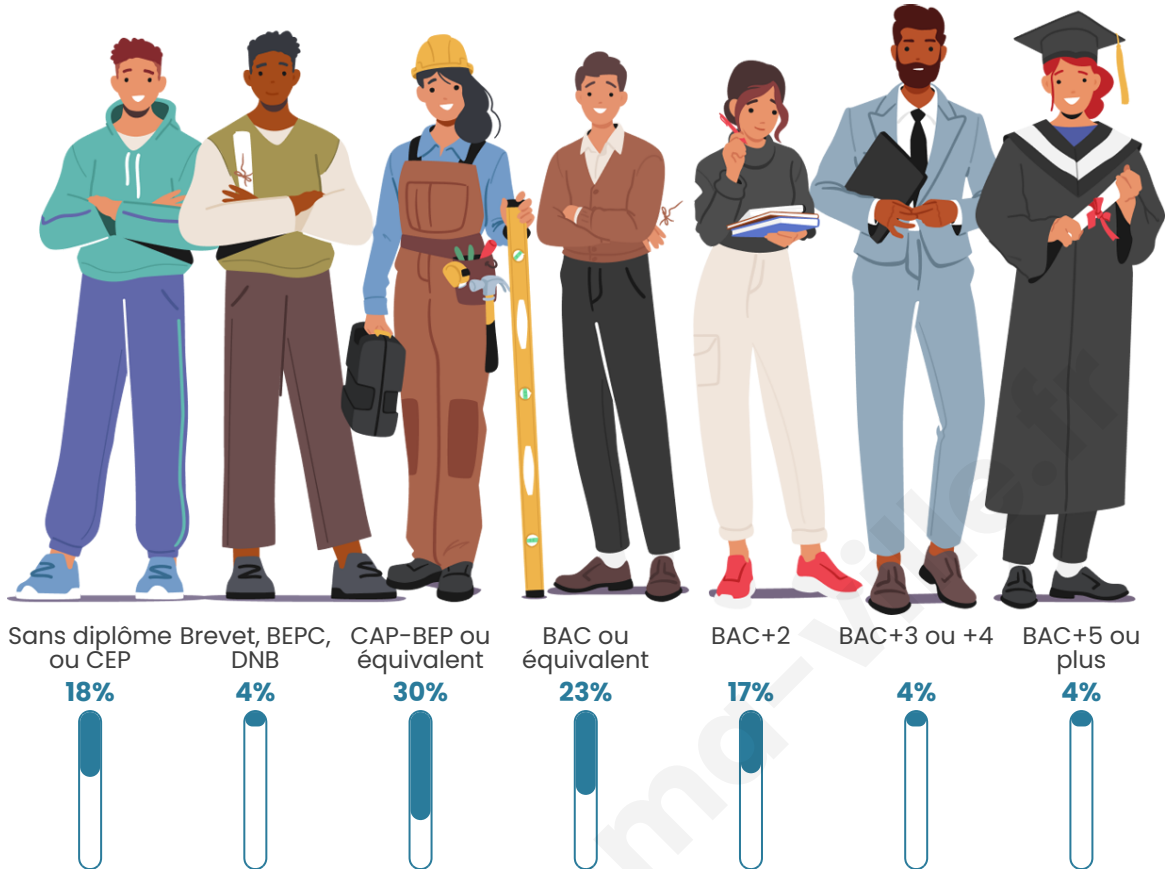
Tranche d'âge




Activité professionnelle



Niveau de diplôme















Composition des ménages



Profils électoraux

Premier tour

	Emmanuel MACRON	26.32 %
	Marine LE PEN	21.58 %
	Jean-Luc MÉLENCHON	16.84 %
	Valérie PÉCRESSÉ	11.05 %
	Éric ZEMMOUR	6.32 %
	Fabien ROUSSEL	4.21 %
	Nicolas DUPONT-AIGNAN	4.21 %
	Yannick JADOT	3.68 %
	Jean LASSALLE	3.16 %
	Anne HIDALGO	1.58 %
	Nathalie ARTHAUD	0.53 %
	Philippe POUTOU	0.53 %



230 inscrits

Participation : 86.09%

Votes blancs : 1.52%

Votes nuls : 2.53%

Second tour

	Emmanuel MACRON	53,18 %
	Marine LE PEN	46,82 %

230 inscrits

Participation : 83.48%

Votes blancs : 5.21%

Votes nuls : 4.69%

Sécurité



Agressions physiques / sexuelles

0



Cambriolages

0



Vols / dégradations

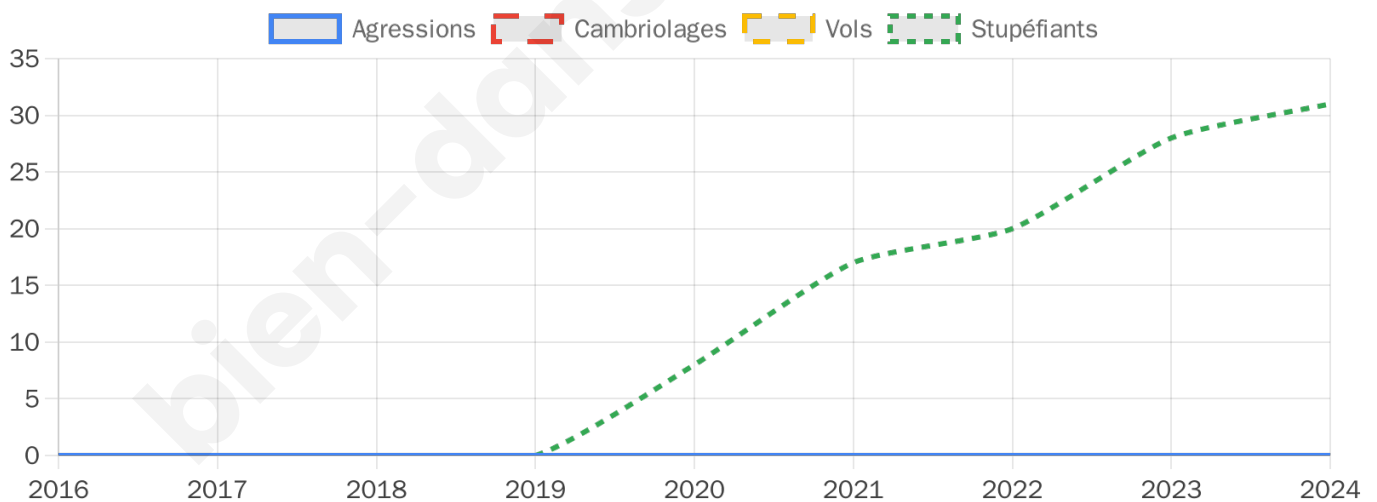
0



Stupéfiants

31

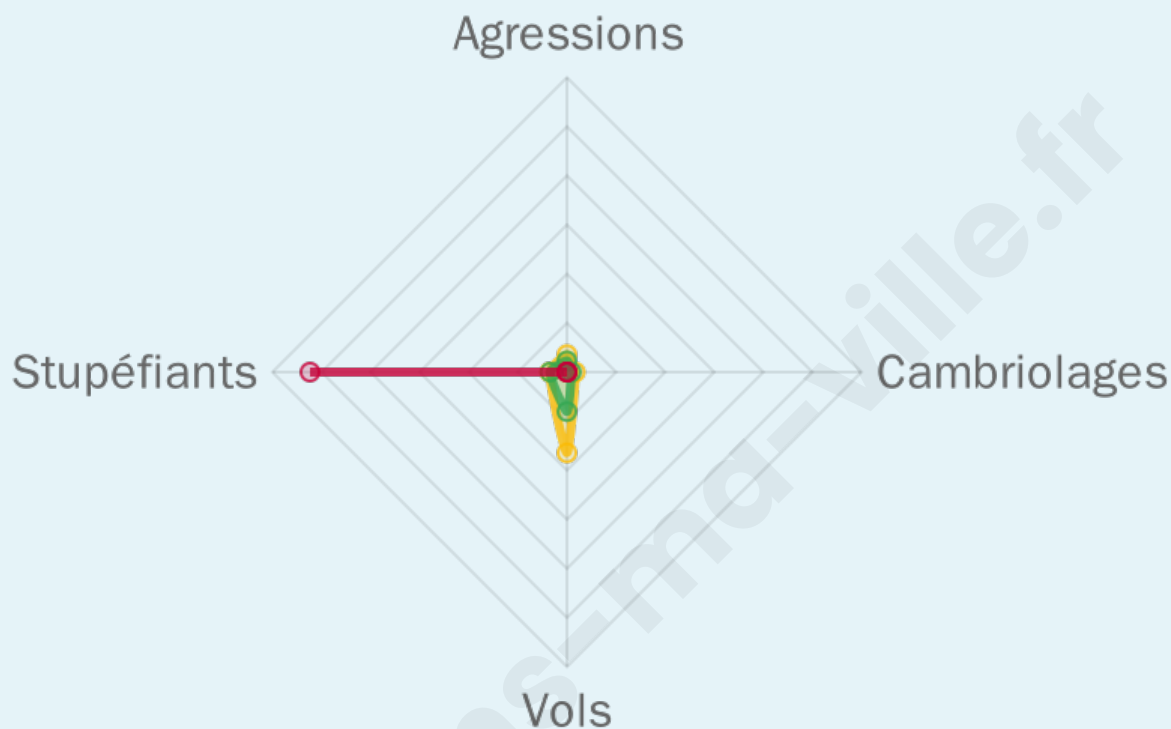
Evolution du nombre d'infractions



Pour comparer

(en proportion du nombre d'habitants)

■ Ville ■ Département ■ Région



Sources : Bases statistiques communale, départementale et régionale de la délinquance enregistrée par la police et la gendarmerie nationales selon les dernières parutions officielles de 2025 portant sur l'année 2024 ([data.gouv](https://data.gouv.fr)).

Agressions physiques / sexuelles : Violences sexuelles, coups et blessures volontaires intrafamiliaux, coups et blessures volontaires, autres coups, blessures volontaires et vols violents sans arme.

Cambriolages : Cambriolages de logements.

Vols : Vols avec armes, vols d'accessoires sur véhicules, vols dans les véhicules, vols de véhicules, vols sans violence contre des personnes, destructions, dégradations volontaires et escroqueries.

Stupéfiants : Trafic de stupéfiants dont (AFD) et usage de stupéfiants.

Services à la population



Commerce

Hypermarché	X Malicorne 11km
Supermarché	X Désertines 10km
Superette	X Haut-Bocage 7km
Boulangerie	X Haut-Bocage 7km
Boucherie	X Venas 9km
Restaurant	X Verneix 4km
Garage	1
Station-service	X Doyet 9km
Banque	X Villefranche-d'Allier 9km
La poste	X Saint-Victor 9km
Coiffeur	X Saint-Angel 5km
Tabac	X Doyet 9km
Bars / discothèque	X Chamblet 8km
Bibliothèque	X Cosne-d'Allier 11km
Cinéma	X Montluçon 12km
Vétérinaire	X Doyet 9km



Santé

Pharmacie	X Verneix 3km
Hôpital	X Saint-Angel 5km
Laboratoire d'analyses médicales	X Montluçon 11km
Etablissement pour handicapé	X Villefranche-d'Allier 7km
EHPA	X Désertines 10km
Médecin	X Haut-Bocage 7km
Dentiste	X Désertines 10km
Chirurgien	X Désertines 11km
Dermatologue	X Estivareilles 9km
Anesthésiste	X Désertines 11km
Gastro-entérologue	X Montluçon 11km
Gynécologue	X Montluçon 12km
Cancérologue	X Nevers 73km
Neurologue	X Montluçon 11km
Ophthalmologue	X Montluçon 12km
ORL	X Estivareilles 9km
Cardiologue	X Désertines 11km
Pédiatre	X Vichy 59km
Pneumologue	X Désertines 11km
Psychologue	X Montluçon 12km
Radiologue	X Montluçon 11km
Rhumatologue	X Montluçon 12km
Sage-femme	X Désertines 10km



Éducation

Crèche	X Chamblet 8km
Ecole maternelle Public	1
Ecole maternelle Privé	X Bourges 79km
Ecole primaire Public	X Verneix 5km
Ecole primaire Privé	X Montluçon 12km
Collège Public	X Doyet 9km
Collège Privé	X Montluçon 12km
Lycée Public	X Montluçon 11km
Lycée Privé	X Montluçon 12km

Sources : Base Sirene des entreprises et de leurs établissements selon les dernières parutions officielles de 2025 portant sur l'année 2024 ([data.gouv](#)). Liste, localisation et tarifs des professionnels de santé selon les dernières parutions officielles de 2025 portant sur l'année 2024 ([opendatasoft](#)) et FINISS Extraction du Fichier des établissements selon les dernières parutions officielles de 2025 portant sur l'année 2024 ([data.gouv](#)). Adresse et géolocalisation des établissements d'enseignement du premier et second degrés selon les dernières parutions officielles de 2025 portant sur l'année 2024 ([data.education.gouv](#))

Villes autour de Bizeneuille

Ville	Habitants	Superficie	Pop densité	Pop active	Taux chômage	Revenu moyen	Prix immobilier
Verneix	574	30 km ²	19 h/km ²	50.2%	5.7%	23 170 €/an	1 170 €/m ²
Deneuille-les-Mines	347	24 km ²	14 h/km ²	46.1%	6.3%	23 600 €/an	1 333 €/m ²
Saint-Angel	738	25 km ²	30 h/km ²	48.1%	4.3%	24 690 €/an	992 €/m ²
Venas	217	32 km ²	7 h/km ²	51.6%	4.6%	21 240 €/an	775 €/m ²
Chamblet (2 avis)	1 074	20 km ²	54 h/km ²	46%	3.9%	22 930 €/an	1 257 €/m ²
Sauvagny	82	19 km ²	4 h/km ²	51.2%	3.7%	NC	1 472 €/m ²
Doyet	1 109	27 km ²	41 h/km ²	44.7%	4%	21 120 €/an	1 102 €/m ²
Estivareilles	1 119	11 km ²	102 h/km ²	44.1%	3.1%	23 010 €/an	1 148 €/m ²
Saint-Victor	2 100	23 km ²	91 h/km ²	43.6%	3.4%	24 700 €/an	843 €/m ²
Villefranche-d'Allier (1 avis)	1 238	39 km ²	32 h/km ²	46%	5.3%	20 340 €/an	716 €/m ²
Désertines (1 avis)	4 259	8 km ²	532 h/km ²	43.1%	5.2%	22 100 €/an	1 158 €/m ²
Vaux	1 165	18 km ²	65 h/km ²	48.6%	4.4%	22 840 €/an	1 161 €/m ²
Cosne-d'Allier (2 avis)	2 006	25 km ²	80 h/km ²	37.3%	4%	20 910 €/an	965 €/m ²
Haut-Bocage	841	70 km ²	12 h/km ²	52.1%	8.4%	20 780 €/an	862 €/m ²
Montvicq (1 avis)	692	10 km ²	69 h/km ²	43.6%	6.1%	20 680 €/an	960 €/m ²

bien-dans-ma-ville.fr



Vous aimez votre ville ? Notez-la !

Et faites-nous part de vos remarques constructives



Avec

BIEN dans
ma **VILLE** 