



Version web

# Ville de Billy-sous- Mangiennes

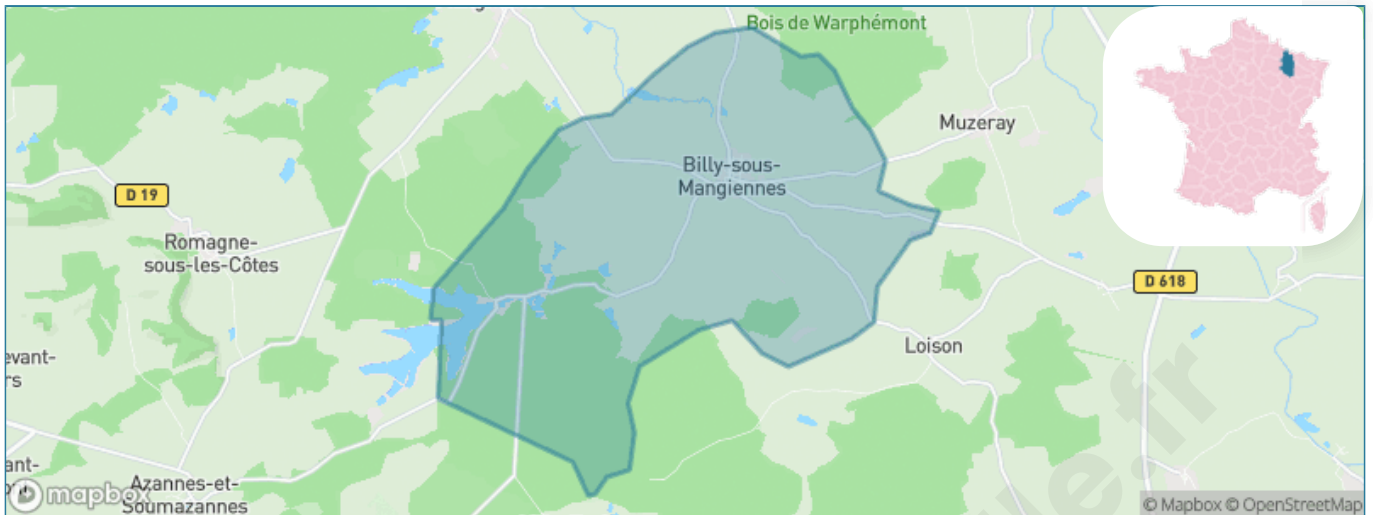
Présenté par

**BIEN** dans  
ma **VILLE** 

# Sommaire

Situation géographique .....	3
Statistiques sur la population .....	4
Evolution du nombre d'habitants .....	4
Tranche d'âge .....	5
0-14 ans .....	5
15-29 ans .....	5
30-44 ans .....	5
45-59 ans .....	5
60-74 ans .....	5
75-89 ans .....	5
90 ans et + .....	5
Activité professionnelle .....	5
Agriculteurs .....	5
Artisans, Commerçants .....	5
Cadres et sup. ....	5
Professions intermédiaires .....	5
Employé .....	5
Ouvrier .....	5
Retraité .....	5
Autres .....	5
Niveau de diplôme .....	6
Sans diplôme ou CEP .....	6
Brevet, BEPC, DNB .....	6
CAP-BEP ou équivalent .....	6
BAC ou équivalent .....	6
BAC+2 .....	6
BAC+3 ou +4 .....	6
BAC+5 ou plus .....	6
Composition des ménages .....	6
Couple sans enfant .....	6
Couple avec enfant(s) .....	6
Famille monoparentale .....	6
Colocation / Autre .....	6
Personnes seules .....	6
Profils électoraux .....	7
Premier tour .....	7
Sécurité .....	8
Evolution du nombre d'infractions .....	8
Pour comparer .....	9
Services à la population .....	10
Commerce .....	10
Éducation .....	10
Villes autour de Billy-sous-Mangiennes .....	11

# Situation géographique



## i Informations clés

- **Région** : Grand Est
- **Département** : Meuse
- **Code postal** : 55230
- **Superficie** : 24 km<sup>2</sup>



# Statistiques sur la population



Nombre d'habitants

**349**



Age moyen

**39 ans**



Pop active

**41.3%**



Taux chômage

**8.1%**



Pop densité

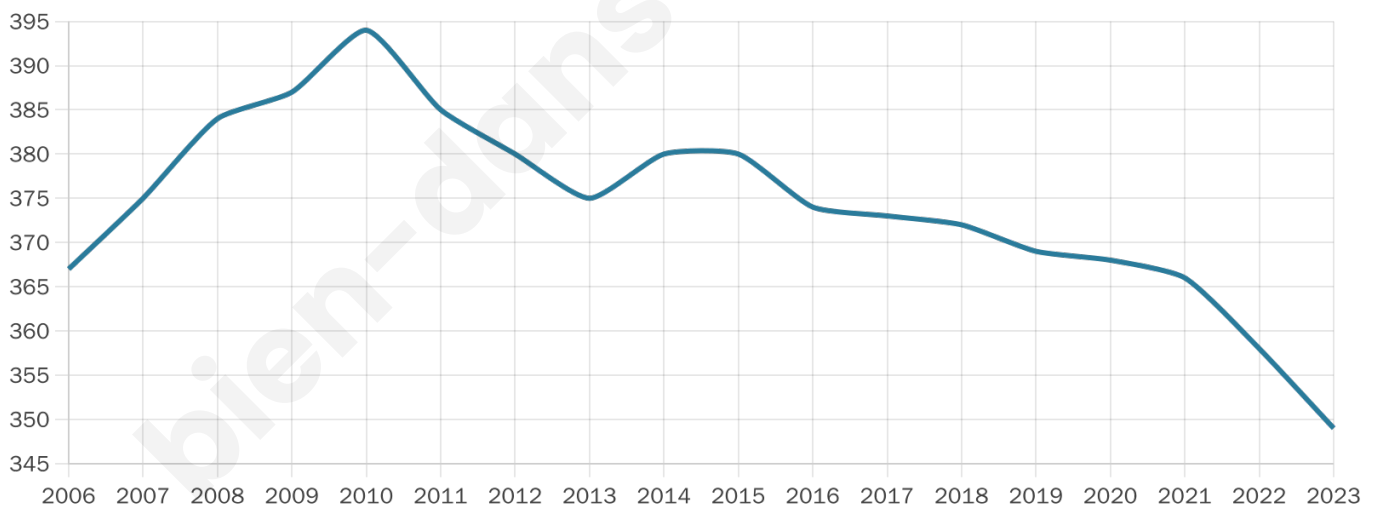
**15 h/km<sup>2</sup>**



Revenu moyen

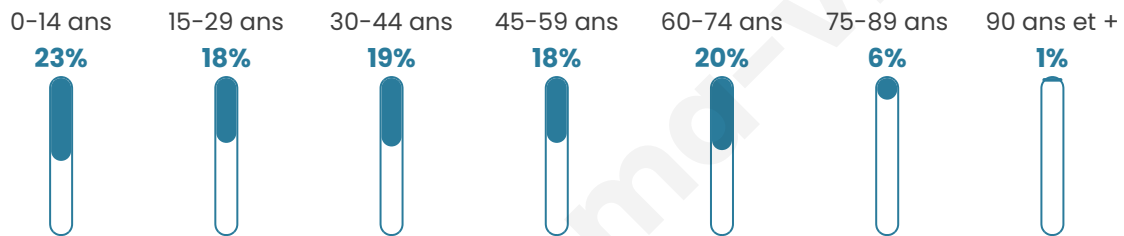
**21 700 €/an**

## Evolution du nombre d'habitants

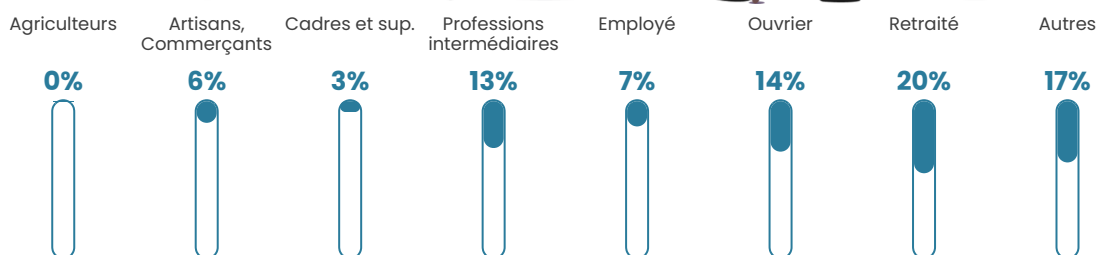


Sources : Institut national de la statistique et des études économiques (insee) selon Les dernières parutions officielles de 2024 portant sur les années 2020, 2021 et 2022.

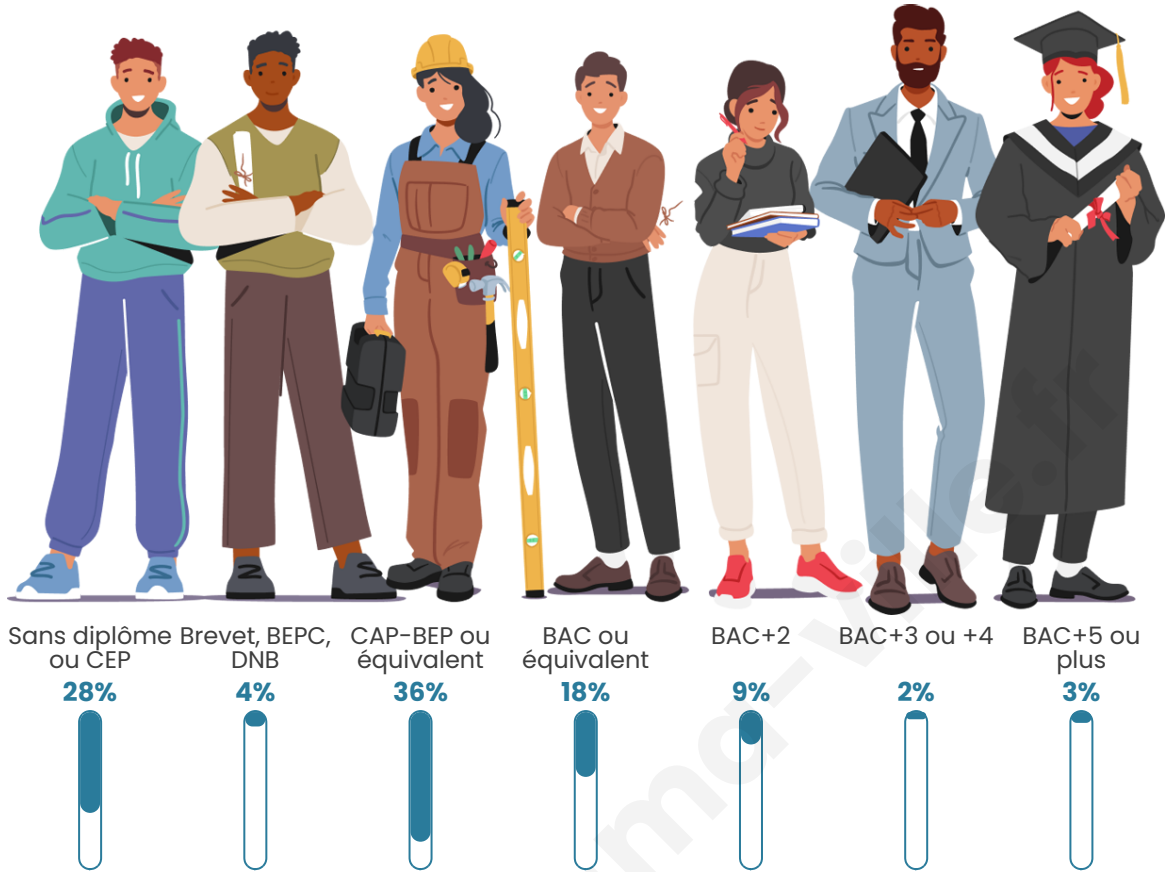
## Tranche d'âge




## Activité professionnelle



## Niveau de diplôme





## Composition des ménages



# Profils électoraux

## Premier tour

	Marine LE PEN	44.79 %
	Emmanuel MACRON	20.83 %
	Jean-Luc MÉLENCHON	9.90 %
	Valérie PÉCRESSE	6.25 %
	Éric ZEMMOUR	5.21 %
	Jean LASSALLE	4.69 %
	Fabien ROUSSEL	3.65 %
	Anne HIDALGO	1.56 %
	Philippe POUTOU	1.56 %
	Yannick JADOT	1.04 %
	Nathalie ARTHAUD	0.52 %
	Nicolas DUPONT-AIGNAN	0.00 %



### 259 inscrits

Participation : 76.06%

Votes blancs : 2.54%

Votes nuls : 0.00%

## Second tour

	Emmanuel MACRON	31,84 %
	Marine LE PEN	68,16 %

### 259 inscrits

Participation : 74.9%

Votes blancs : 7.22%

Votes nuls : 0.52%

# Sécurité



Agressions physiques / sexuelles

0



Cambriolages

0



Vols / dégradations

0



Stupéfiants

0

## Evolution du nombre d'infractions



## Pour comparer

(en proportion du nombre d'habitants)



Sources : Bases statistiques communale, départementale et régionale de la délinquance enregistrée par la police et la gendarmerie nationales selon les dernières parutions officielles de 2025 portant sur l'année 2024 ([data.gouv](https://data.gouv.fr)).

Agressions physiques / sexuelles : Violences sexuelles, coups et blessures volontaires intrafamiliaux, coups et blessures volontaires, autres coups, blessures volontaires et vols violents sans arme.

Cambriolages : Cambriolages de logements.

Vols : Vols avec armes, vols d'accessoires sur véhicules, vols dans les véhicules, vols de véhicules, vols sans violence contre des personnes, destructions, dégradations volontaires et escroqueries.

Stupéfiants : Trafic de stupéfiants dont (AFD) et usage de stupéfiants.

# Services à la population



## Commerce

Hypermarché	X <a href="#">Lexy</a> 22km
Supermarché	X <a href="#">Longuyon</a> 11km
Superette	X <a href="#">Dommary- Baroncourt</a> 10km
Boulangerie	X <a href="#">Spincourt</a> 6km
Boucherie	X <a href="#">Longuyon</a> 11km
Restaurant	X <a href="#">Rouvrois-sur-Othain</a> 8km
Garage	X <a href="#">Muzeray</a> 3km
Station-service	X <a href="#">Longuyon</a> 11km
Banque	X <a href="#">Spincourt</a> 6km
La poste	X <a href="#">Foameix-Ornel</a> 11km
Coiffeur	1
Tabac	X <a href="#">Charny-sur-Meuse</a> 22km
Bars / discothèque	X <a href="#">Spincourt</a> 6km
Bibliothèque	X <a href="#">Dommary- Baroncourt</a> 10km
Cinéma	X <a href="#">Longuyon</a> 13km
Vétérinaire	X <a href="#">Mangiennes</a> 5km



## Santé

Pharmacie	X <a href="#">Spincourt</a> 6km
Hôpital	X <a href="#">Verdun</a> 22km
Laboratoire d'analyses médicales	X <a href="#">Longuyon</a> 13km
Etablissement pour handicapé	X <a href="#">Longuyon</a> 12km
EHPA	X <a href="#">Spincourt</a> 6km
Médecin	X <a href="#">Spincourt</a> 10km
Dentiste	X <a href="#">Boulogny</a> 12km
Chirurgien	X <a href="#">Velosnes</a> 21km
Dermatologue	X <a href="#">Verdun</a> 24km
Anesthésiste	X <a href="#">Thionville</a> 41km
Gastro-entérologue	X <a href="#">Thionville</a> 41km
Gynécologue	X <a href="#">Longwy</a> 24km
Cancérologue	X <a href="#">Thionville</a> 41km
Neurologue	X <a href="#">Thionville</a> 41km
Ophtalmologue	X <a href="#">Verdun</a> 24km
ORL	X <a href="#">Cosnes-et-Romain</a> 25km
Cardiologue	X <a href="#">Longuyon</a> 13km
Pédiatre	X <a href="#">Verdun</a> 24km
Pneumologue	X <a href="#">Verdun</a> 25km
Psychologue	X <a href="#">Étain</a> 14km
Radiologue	X <a href="#">Verdun</a> 24km
Rhumatologue	X <a href="#">Joeuf</a> 33km
Sage-femme	X <a href="#">Longuyon</a> 13km



## Éducation

Crèche	X <a href="#">Dommary-Baroncourt</a> 10km
Ecole maternelle Public	X <a href="#">Saint-Laurent-sur- Othain</a> 8km
Ecole maternelle Privé	X <a href="#">Sainte-Ruffine</a> 45km
Ecole primaire Public	1
Ecole primaire Privé	X <a href="#">Longuyon</a> 13km
Collège Public	X <a href="#">Longuyon</a> 12km
Collège Privé	X <a href="#">Longuyon</a> 13km
Lycée Public	X <a href="#">Landres</a> 16km
Lycée Privé	X <a href="#">Verdun</a> 24km

Sources : Base Sirene des entreprises et de leurs établissements selon les dernières parutions officielles de 2025 portant sur l'année 2024 ([data.gouv](#)). Liste, localisation et tarifs des professionnels de santé selon les dernières parutions officielles de 2025 portant sur l'année 2024 ([opendatasoft](#)) et FINISS Extraction du Fichier des établissements selon les dernières parutions officielles de 2025 portant sur l'année 2024 ([data.gouv](#)). Adresse et géolocalisation des établissements d'enseignement du premier et second degrés selon les dernières parutions officielles de 2025 portant sur l'année 2024 ([data.education.gouv](#))

## Villes autour de Billy-sous-Mangiennes

Ville	Habitants	Superficie	Pop densité	Pop active	Taux chômage	Revenu moyen	Prix immobilier
Muzeray	133	8 km <sup>2</sup>	17 h/km <sup>2</sup>	48.1%	2.3%	25 940 €/an	NC
Loison	116	14 km <sup>2</sup>	8 h/km <sup>2</sup>	42.2%	7.8%	20 030 €/an	NC
Nouillonpont	243	10 km <sup>2</sup>	24 h/km <sup>2</sup>	49.8%	5.8%	23 420 €/an	NC
Mangiennes	397	18 km <sup>2</sup>	22 h/km <sup>2</sup>	48.9%	3.5%	21 750 €/an	NC
Vaudoncourt	79	6 km <sup>2</sup>	13 h/km <sup>2</sup>	45.6%	2.5%	NC	NC
Duzey	46	5 km <sup>2</sup>	9 h/km <sup>2</sup>	47.8%	2.2%	NC	NC
Pillon	251	15 km <sup>2</sup>	17 h/km <sup>2</sup>	47%	6.4%	22 140 €/an	NC
Spincourt	823	27 km <sup>2</sup>	30 h/km <sup>2</sup>	46.9%	4.1%	23 390 €/an	NC
Gouraincourt	73	5 km <sup>2</sup>	15 h/km <sup>2</sup>	46.6%	9.6%	NC	NC
Rouvrais-sur-Othain	199	12 km <sup>2</sup>	17 h/km <sup>2</sup>	43.2%	3.5%	22 900 €/an	NC
Senon (1 avis)	300	19 km <sup>2</sup>	16 h/km <sup>2</sup>	49.3%	3.3%	21 480 €/an	NC
Sorbey	227	12 km <sup>2</sup>	19 h/km <sup>2</sup>	49.8%	4%	23 560 €/an	NC
Villers-lès-Mangiennes	72	8 km <sup>2</sup>	9 h/km <sup>2</sup>	47.2%	1.4%	NC	NC
Romagne-sous-les-Côtes	123	14 km <sup>2</sup>	9 h/km <sup>2</sup>	48.8%	8.1%	18 670 €/an	946 €/m <sup>2</sup>
Éton	195	11 km <sup>2</sup>	18 h/km <sup>2</sup>	50.8%	3.1%	20 990 €/an	1 230 €/m <sup>2</sup>

bien-dans-ma-ville.fr



# Vous aimez votre ville ? Notez-la !

Et faites-nous part de vos remarques constructives



Avec

**BIEN** dans  
ma **VILLE** 