



Version web

# Ville de Billy-le-Grand

Présenté par

**BIEN** dans  
ma **VILLE** 

# Sommaire

Situation géographique .....	3
Statistiques sur la population .....	4
Evolution du nombre d'habitants .....	4
Tranche d'âge .....	5
0-14 ans .....	5
15-29 ans .....	5
30-44 ans .....	5
45-59 ans .....	5
60-74 ans .....	5
75-89 ans .....	5
90 ans et + .....	5
Activité professionnelle .....	5
Agriculteurs .....	5
Artisans, Commerçants .....	5
Cadres et sup. ....	5
Professions intermédiaires .....	5
Employé .....	5
Ouvrier .....	5
Retraité .....	5
Autres .....	5
Niveau de diplôme .....	6
Sans diplôme ou CEP .....	6
Brevet, BEPC, DNB .....	6
CAP-BEP ou équivalent .....	6
BAC ou équivalent .....	6
BAC+2 .....	6
BAC+3 ou +4 .....	6
BAC+5 ou plus .....	6
Composition des ménages .....	6
Couple sans enfant .....	6
Couple avec enfant(s) .....	6
Famille monoparentale .....	6
Colocation / Autre .....	6
Personnes seules .....	6
Profils électoraux .....	7
Premier tour .....	7
Sécurité .....	9
Evolution du nombre d'infractions .....	9
Pour comparer .....	10
Services à la population .....	11
Commerce .....	11
Éducation .....	11
Villes autour de Billy-le-Grand .....	13

# Situation géographique



## i Informations clés

- **Région** : Grand Est
- **Département** : Marne
- **Code postal** : 51400
- **Superficie** : 7 km<sup>2</sup>



**Marne**  
LE DÉPARTEMENT

# Statistiques sur la population



Nombre d'habitants

**149**



Age moyen

**40 ans**



Pop active

**45.6%**



Taux chômage

**1.2%**



Pop densité

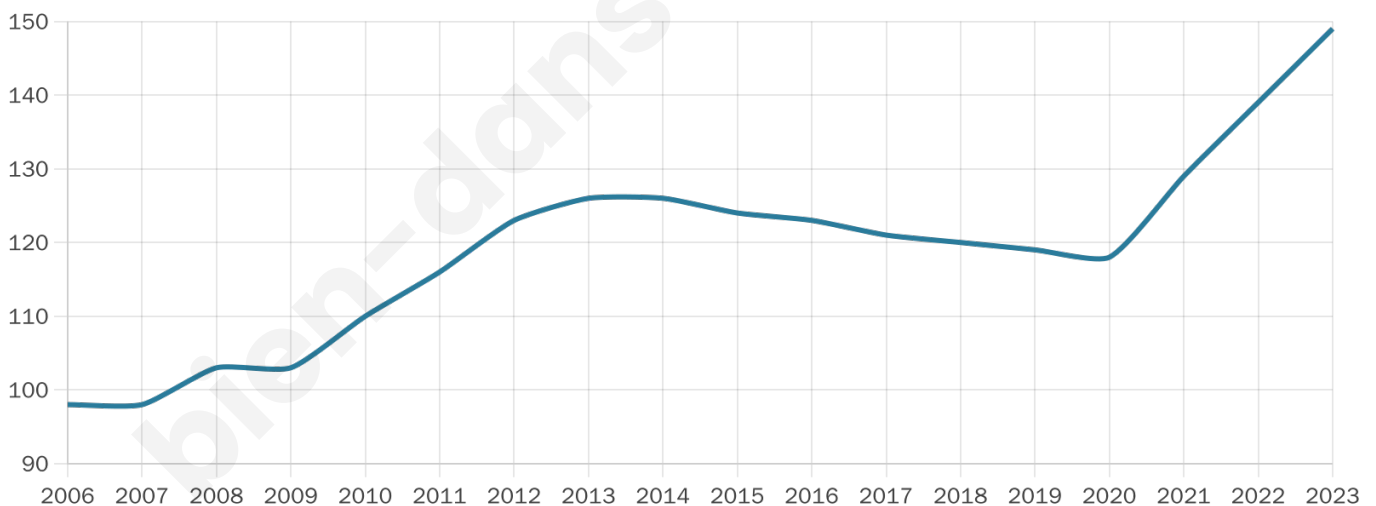
**21 h/km<sup>2</sup>**



Revenu moyen

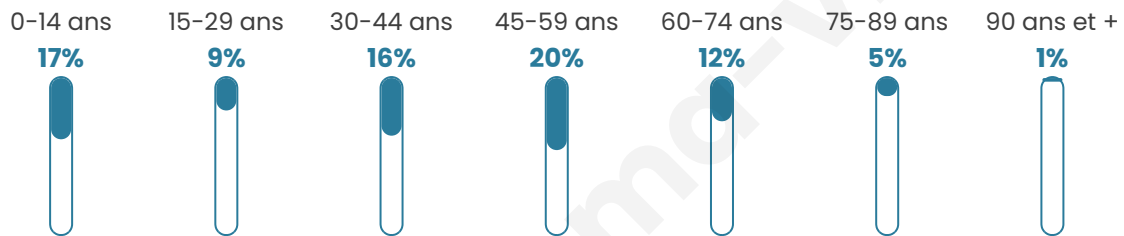
**34 170 €/an**

## Evolution du nombre d'habitants

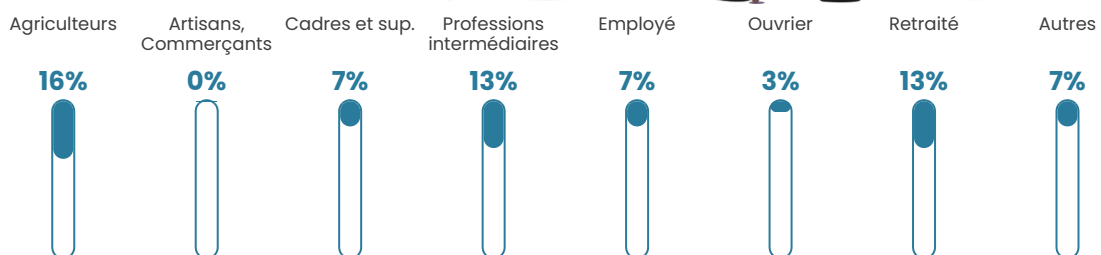


Sources : Institut national de la statistique et des études économiques (insee) selon Les dernières parutions officielles de 2024 portant sur les années 2020, 2021 et 2022.


## Tranche d'âge



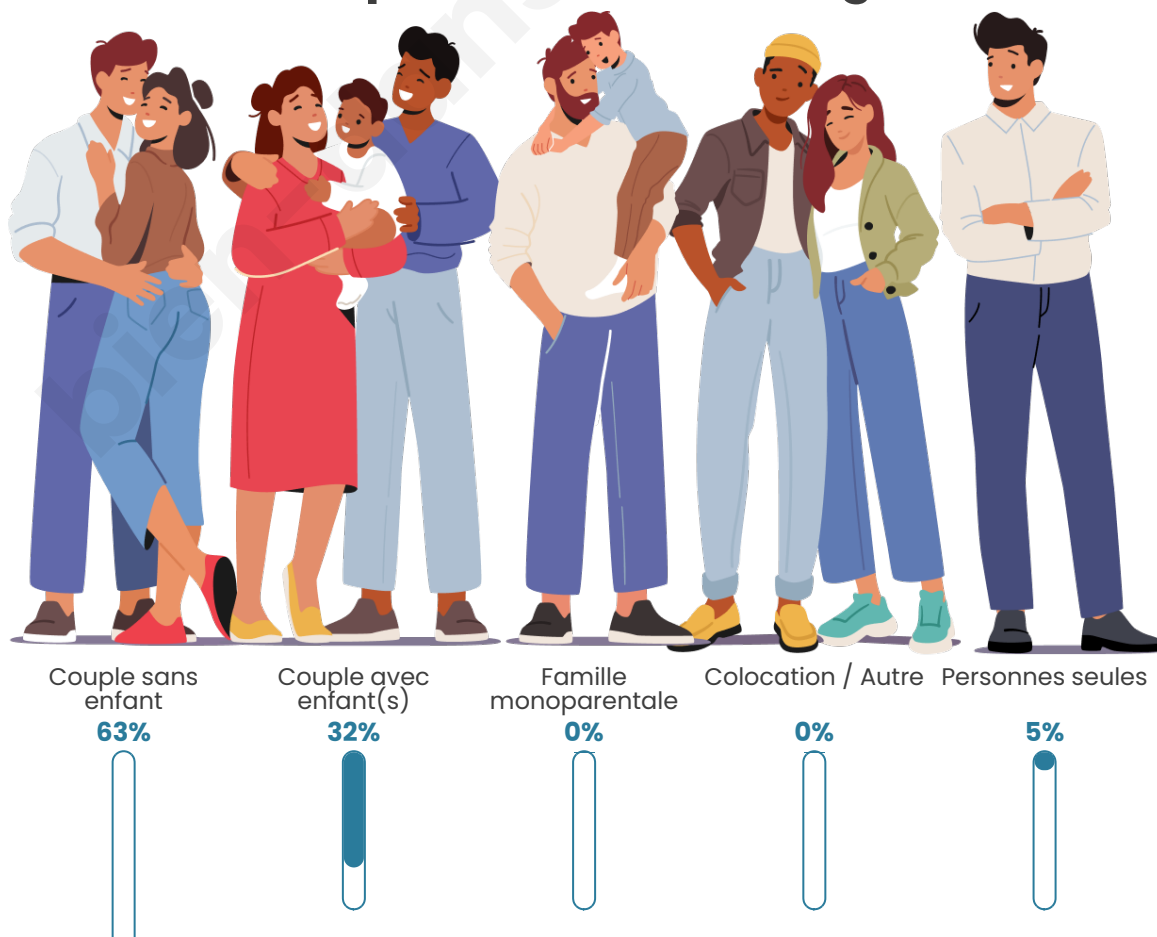
## Activité professionnelle



## Niveau de diplôme



## Composition des ménages





## Profils électoraux

### Premier tour



Emmanuel  
MACRON 36.78 %



Marine LE PEN 26.44 %



Valérie PÉCRESSE 11.49 %



Éric ZEMMOUR 10.34 %



Jean-Luc  
MÉLENCHON 8.05 %



Nicolas DUPONT-  
AIGNAN 4.60 %



Jean LASSALLE 1.15 %



Yannick JADOT 1.15 %



Nathalie ARTHAUD 0.00 %



Fabien ROUSSEL 0.00 %



Anne HIDALGO 0.00 %



Philippe POUTOU 0.00 %

**96 inscrits**

Participation : 91.67%

Votes blancs : 1.14%

Votes nuls : 0.00%

**Second tour**



Emmanuel  
MACRON

58,54 %



Marine LE PEN

41,46 %

**96 inscrits**

Participation : 89.58%

Votes blancs : 2.33%

Votes nuls : 2.33%

bien-dans-ma-ville.fr

# Sécurité



Agressions physiques / sexuelles

0



Cambriolages

0



Vols / dégradations

0



Stupéfiants

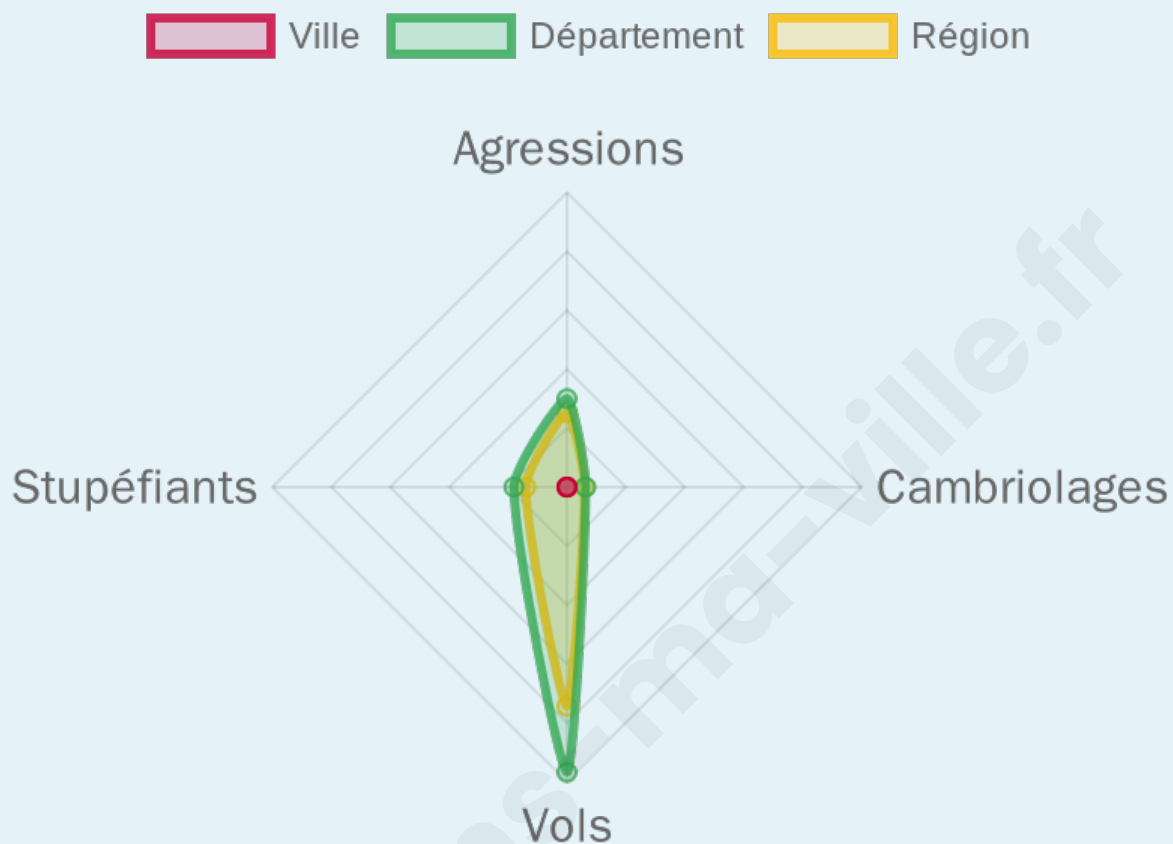
0

## Evolution du nombre d'infractions



## Pour comparer

(en proportion du nombre d'habitants)



Sources : Bases statistiques communale, départementale et régionale de la délinquance enregistrée par la police et la gendarmerie nationales selon les dernières parutions officielles de 2025 portant sur l'année 2024 ([data.gouv](https://data.gouv.fr)).

Agressions physiques / sexuelles : Violences sexuelles, coups et blessures volontaires intrafamiliaux, coups et blessures volontaires, autres coups, blessures volontaires et vols violents sans arme.

Cambriolages : Cambriolages de logements.

Vols : Vols avec armes, vols d'accessoires sur véhicules, vols dans les véhicules, vols de véhicules, vols sans violence contre des personnes, destructions, dégradations volontaires et escroqueries.

Stupéfiants : Trafic de stupéfiants dont (AFD) et usage de stupéfiants.

# Services à la population



## Commerce

Hypermarché	X <u>Goincourt</u> 15km
Supermarché	X <u>Bouzy</u> 6km
Superette	X <u>Ambonnay</u> 5km
Boulangerie	X <u>Trépail</u> 4km
Boucherie	X <u>Ambonnay</u> 5km
Restaurant	X <u>Ambonnay</u> 5km
Garage	X <u>Ambonnay</u> 5km
Station-service	X <u>Les Petites-Loges</u> 4km
Banque	X <u>Bouzy</u> 7km
La poste	X <u>Faverolles-et-Coëmy</u> 6km
Coiffeur	X <u>Les Petites-Loges</u> 4km
Tabac	X <u>Mourmelon-le-Grand</u> 10km
Bars / discothèque	X <u>Sept-Saulx</u> 6km
Bibliothèque	X <u>Beaumont-sur-Vesle</u> 9km
Cinéma	X <u>Reims</u> 20km
Vétérinaire	X <u>Saint-Saturnin</u> 10km



## Santé

Pharmacie	X <u>Bouzy</u> 7km
Hôpital	X <u>Châlons-en-Champagne</u> 18km
Laboratoire d'analyses médicales	X <u>Châlons-en-Champagne</u> 19km
Etablissement pour handicapé	X <u>Ville-en-Selve</u> 11km
EHPA	X <u>Verzenay</u> 9km
Médecin	X <u>Ambonnay</u> 5km
Dentiste	X <u>Bouzy</u> 7km
Chirurgien	X <u>Saint-Martin-sur-le-Pré</u> 16km
Dermatologue	X <u>Châlons-en-Champagne</u> 18km
Anesthésiste	X <u>Saint-Martin-sur-le-Pré</u> 16km
Gastro-entérologue	X <u>Saint-Martin-sur-le-Pré</u> 16km
Gynécologue	X <u>Châlons-en-Champagne</u> 18km
Cancérologue	X <u>Bezannes</u> 21km
Neurologue	X <u>Saint-Martin-sur-le-Pré</u> 16km
Ophtalmologue	X <u>Châlons-en-Champagne</u> 18km
ORL	X <u>Châlons-en-Champagne</u> 18km
Cardiologue	X <u>Saint-Martin-sur-le-Pré</u> 16km
Pédiatre	X <u>Châlons-en-Champagne</u> 19km
Pneumologue	X <u>Bezannes</u> 21km
Psychologue	X <u>Châlons-en-Champagne</u> 17km
Radiologue	X <u>Châlons-en-Champagne</u> 18km
Rhumatologue	X <u>Épernay</u> 21km
Sage-femme	X <u>Ambonnay</u> 5km



## Éducation

Crèche	X <u>Vaudemange</u> 1km
Ecole maternelle Public	X <u>Tours-sur-Marne</u> 10km
Ecole maternelle Privé	X <u>Fismes</u> 46km
Ecole primaire Public	X <u>Les Petites-Loges</u> 4km
Ecole primaire Privé	X <u>Prunay</u> 11km
Collège Public	X <u>Verzy</u> 7km
Collège Privé	X <u>Châlons-en-Champagne</u> 18km
Lycée Public	X <u>Châlons-en-Champagne</u> 17km
Lycée Privé	X <u>Châlons-en-Champagne</u> 16km

Sources : Base Sirene des entreprises et de leurs établissements selon les dernières parutions officielles de 2025 portant sur l'année 2024 ([data.gouv](#)). Liste, localisation et tarifs des professionnels de santé selon les dernières parutions officielles de 2025 portant sur l'année

2024 ([opendatasoft](#)) et FINISS Extraction du Fichier des établissements selon les dernières parutions officielles de 2025 portant sur l'année 2024 ([data.gouv](#)). Adresse et géolocalisation des établissements d'enseignement du premier et second degrés selon les dernières parutions officielles de 2025 portant sur l'année 2024 ([data.education.gouv](#))

bien-dans-ma-ville.fr

## Villes autour de Billy-le-Grand

Ville	Habitants	Superficie	Pop densité	Pop active	Taux chômage	Revenu moyen	Prix immobilier
Vaudemange	333	13 km <sup>2</sup>	26 h/km <sup>2</sup>	59.2%	2.4%	26 960 €/an	1 390 €/m <sup>2</sup>
Trépail	424	8 km <sup>2</sup>	53 h/km <sup>2</sup>	50.7%	2.8%	26 090 €/an	1 065 €/m <sup>2</sup>
Les Petites-Loges	481	4 km <sup>2</sup>	120 h/km <sup>2</sup>	51.4%	3.3%	26 030 €/an	1 664 €/m <sup>2</sup>
Villers-Marmery	579	10 km <sup>2</sup>	58 h/km <sup>2</sup>	53%	1.9%	27 590 €/an	1 550 €/m <sup>2</sup>
Issé	112	10 km <sup>2</sup>	11 h/km <sup>2</sup>	53.6%	2.7%	26 260 €/an	1 187 €/m <sup>2</sup>
Livry-Louvercy	1 074	30 km <sup>2</sup>	36 h/km <sup>2</sup>	51%	3.6%	24 910 €/an	1 789 €/m <sup>2</sup>
Sept-Saulx	691	18 km <sup>2</sup>	38 h/km <sup>2</sup>	49.5%	3.5%	25 050 €/an	1 974 €/m <sup>2</sup>
Les Grandes-Loges	284	12 km <sup>2</sup>	24 h/km <sup>2</sup>	49.6%	1.4%	26 400 €/an	1 782 €/m <sup>2</sup>
Ambonnay	941	11 km <sup>2</sup>	86 h/km <sup>2</sup>	52.2%	3.6%	28 210 €/an	1 775 €/m <sup>2</sup>
Bouzy	825	6 km <sup>2</sup>	138 h/km <sup>2</sup>	49.2%	2.4%	27 640 €/an	1 614 €/m <sup>2</sup>
Condé-sur-Marne	747	12 km <sup>2</sup>	62 h/km <sup>2</sup>	51.4%	2.3%	24 740 €/an	1 317 €/m <sup>2</sup>
Mourmelon-le-Petit (2 avis)	803	12 km <sup>2</sup>	67 h/km <sup>2</sup>	51.8%	5.7%	22 510 €/an	1 579 €/m <sup>2</sup>
Verzy	961	13 km <sup>2</sup>	74 h/km <sup>2</sup>	51.6%	2.8%	26 770 €/an	1 898 €/m <sup>2</sup>
Aigny	289	11 km <sup>2</sup>	26 h/km <sup>2</sup>	47.1%	2.4%	22 810 €/an	1 937 €/m <sup>2</sup>
Beaumont-sur-Vesle	767	5 km <sup>2</sup>	153 h/km <sup>2</sup>	51.6%	3.1%	27 030 €/an	2 073 €/m <sup>2</sup>

bien-dans-ma-ville.fr



# Vous aimez votre ville ? Notez-la !

Et faites-nous part de vos remarques constructives



Avec

**BIEN** dans ma **VILLE** 