



Version web

# Ville de Bilieu

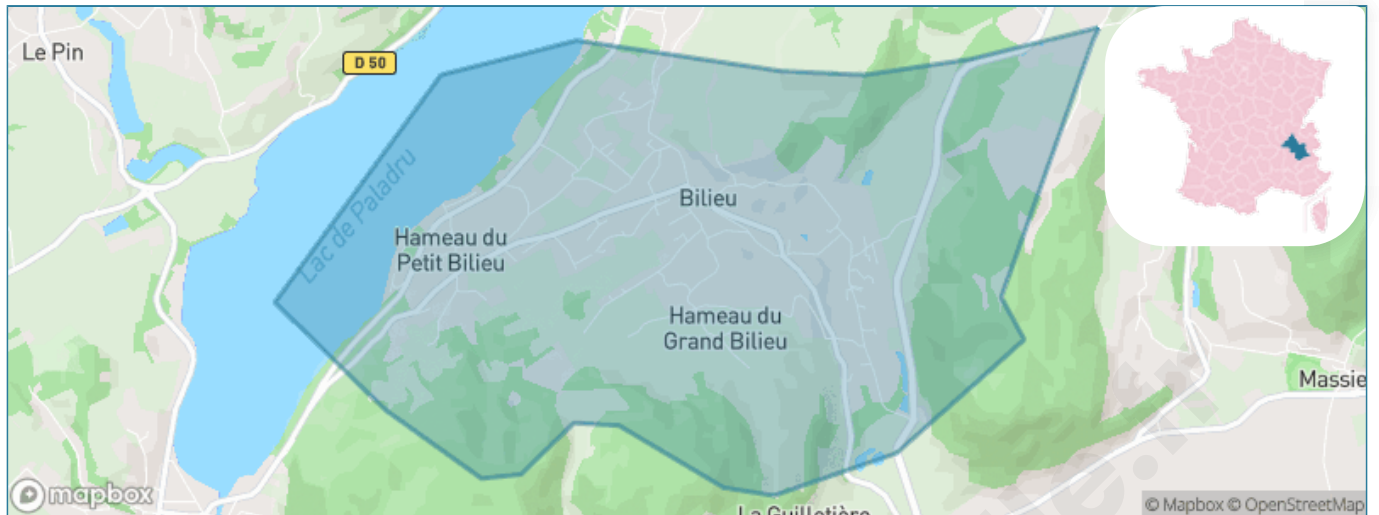
Présenté par

**BIEN** dans  
ma **VILLE** 

# Sommaire

Situation géographique .....	3
Statistiques sur la population .....	4
Evolution du nombre d'habitants .....	4
Tranche d'âge .....	5
0-14 ans .....	5
15-29 ans .....	5
30-44 ans .....	5
45-59 ans .....	5
60-74 ans .....	5
75-89 ans .....	5
90 ans et + .....	5
Activité professionnelle .....	5
Agriculteurs .....	5
Artisans, Commerçants .....	5
Cadres et sup. ....	5
Professions intermédiaires .....	5
Employé .....	5
Ouvrier .....	5
Retraité .....	5
Autres .....	5
Niveau de diplôme .....	6
Sans diplôme ou CEP .....	6
Brevet, BEPC, DNB .....	6
CAP-BEP ou équivalent .....	6
BAC ou équivalent .....	6
BAC+2 .....	6
BAC+3 ou +4 .....	6
BAC+5 ou plus .....	6
Composition des ménages .....	6
Couple sans enfant .....	6
Couple avec enfant(s) .....	6
Famille monoparentale .....	6
Colocation / Autre .....	6
Personnes seules .....	6
Profils électoraux .....	7
Premier tour .....	7
Sécurité .....	8
Evolution du nombre d'infractions .....	8
Pour comparer .....	9
Services à la population .....	10
Commerce .....	10
Éducation .....	10
Villes autour de <b>Bilieu</b> .....	11

# Situation géographique



## i Informations clés

- **Région** : Auvergne-Rhône-Alpes
- **Département** : Isère
- **Code postal** : 38850
- **Superficie** : 6 km<sup>2</sup>



# Statistiques sur la population



Nombre d'habitants

**1 578**



Age moyen

**39 ans**



Pop active

**49.2%**



Taux chômage

**6.7%**



Pop densité

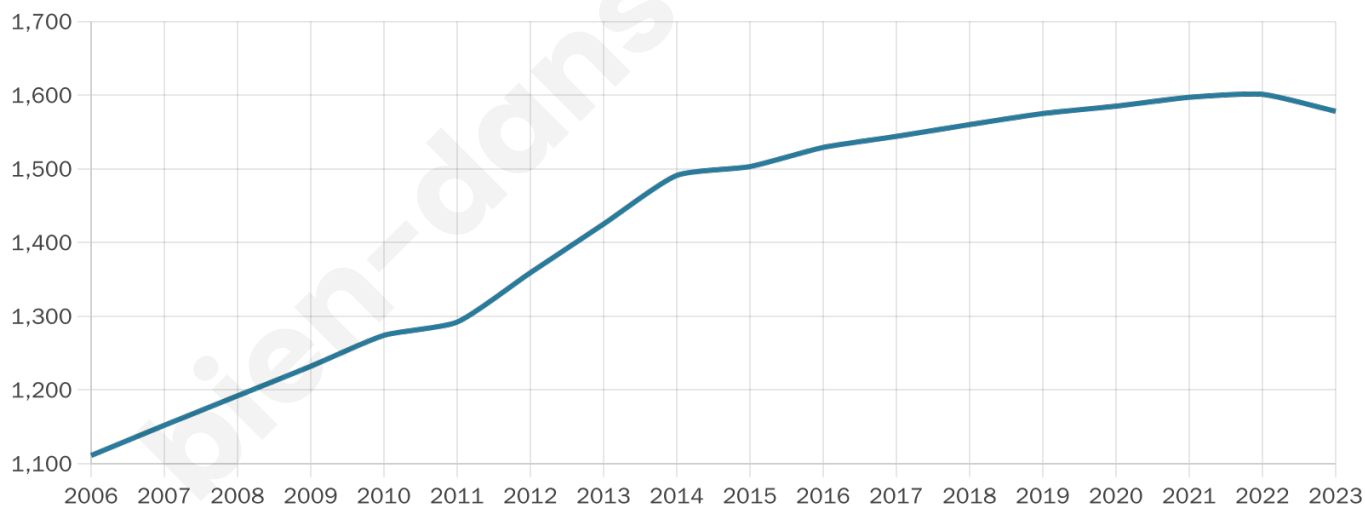
**263 h/km<sup>2</sup>**



Revenu moyen

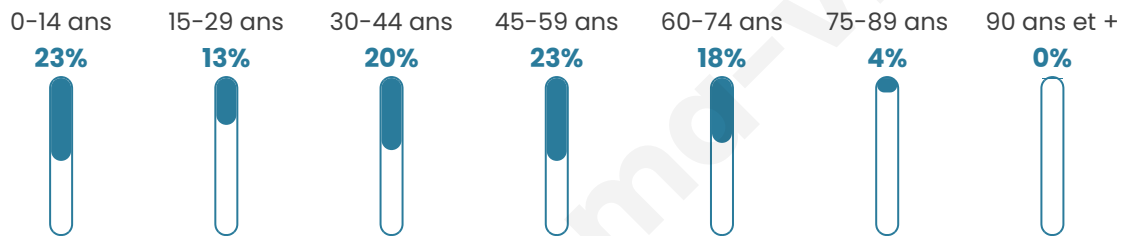
**26 030 €/an**

## Evolution du nombre d'habitants

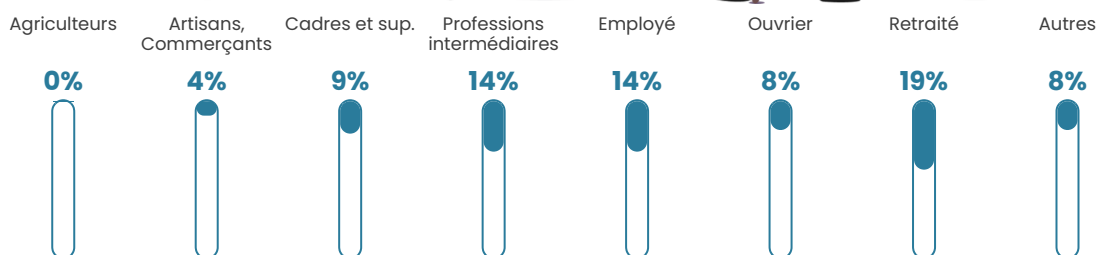


Sources : Institut national de la statistique et des études économiques (insee) selon Les dernières parutions officielles de 2024 portant sur les années 2020, 2021 et 2022.

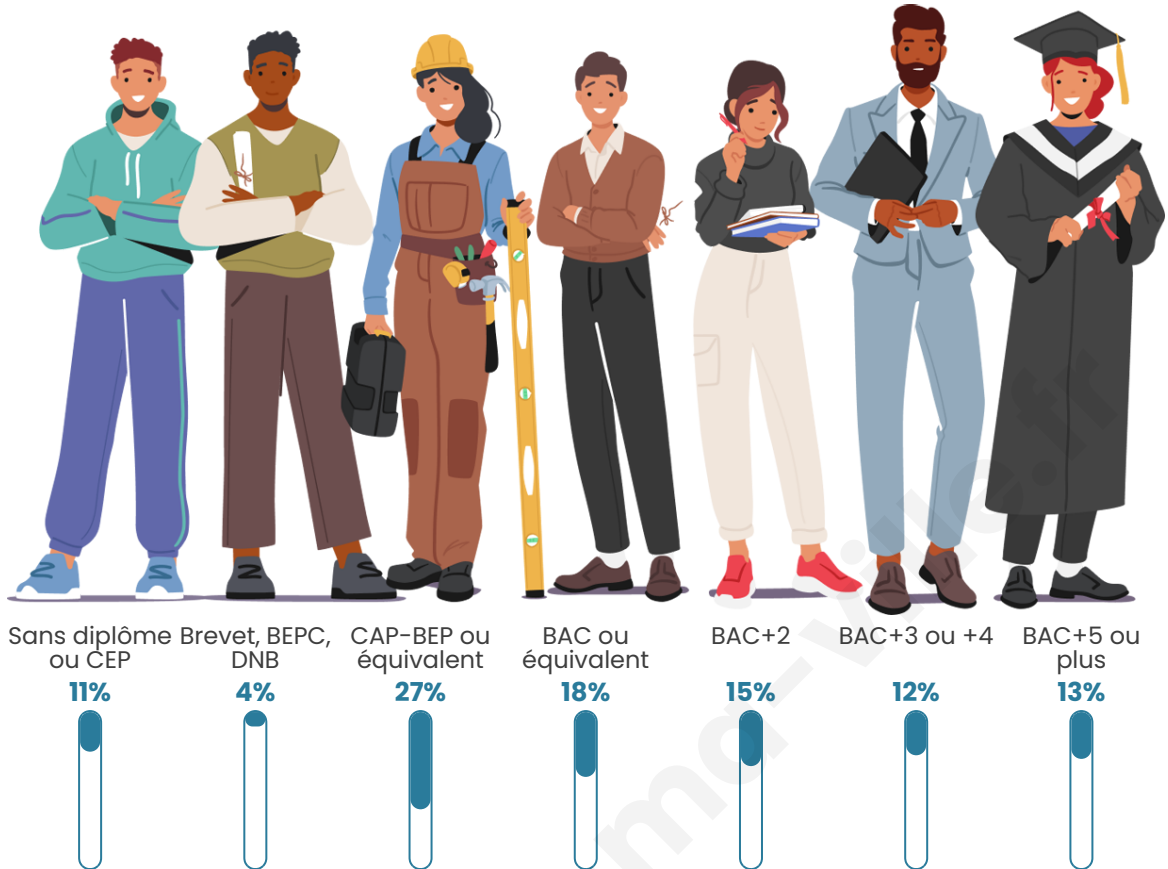
## Tranche d'âge




## Activité professionnelle



## Niveau de diplôme














## Composition des ménages



# Profils électoraux

## Premier tour

	Emmanuel MACRON	27.59 %
	Marine LE PEN	24.04 %
	Jean-Luc MÉLENCHON	20.99 %
	Yannick JADOT	6.01 %
	Valérie PÉCRESE	4.43 %
	Éric ZEMMOUR	4.33 %
	Jean LASSALLE	3.65 %
	Fabien ROUSSEL	3.05 %
	Anne HIDALGO	2.66 %
	Nicolas DUPONT- AIGNAN	2.27 %
	Nathalie ARTHAUD	0.49 %
	Philippe POUTOU	0.49 %



### 1 293 inscrits

Participation : 80.2%

Votes blancs : 2.03%

Votes nuls : 0.10%

## Second tour

	Emmanuel MACRON	57,41 %
	Marine LE PEN	42,59 %

### 1 293 inscrits

Participation : 74.94%

Votes blancs : 8.26%

Votes nuls : 1.86%

# Sécurité



Agressions physiques / sexuelles

**0**



Cambriolages

**0**



Vols / dégradations

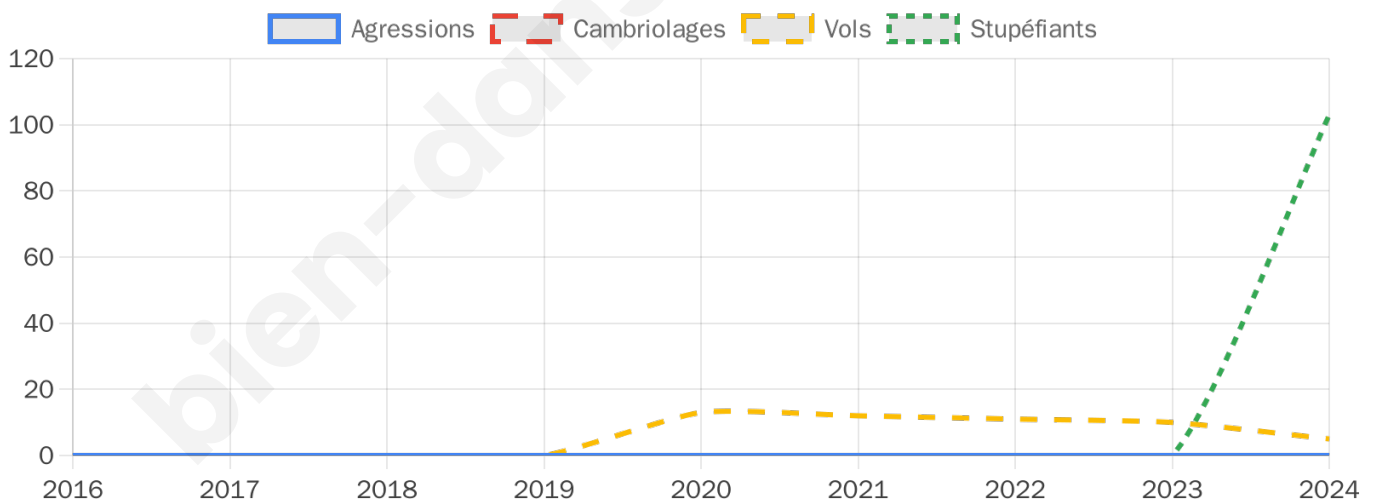
**5**



Stupéfiants

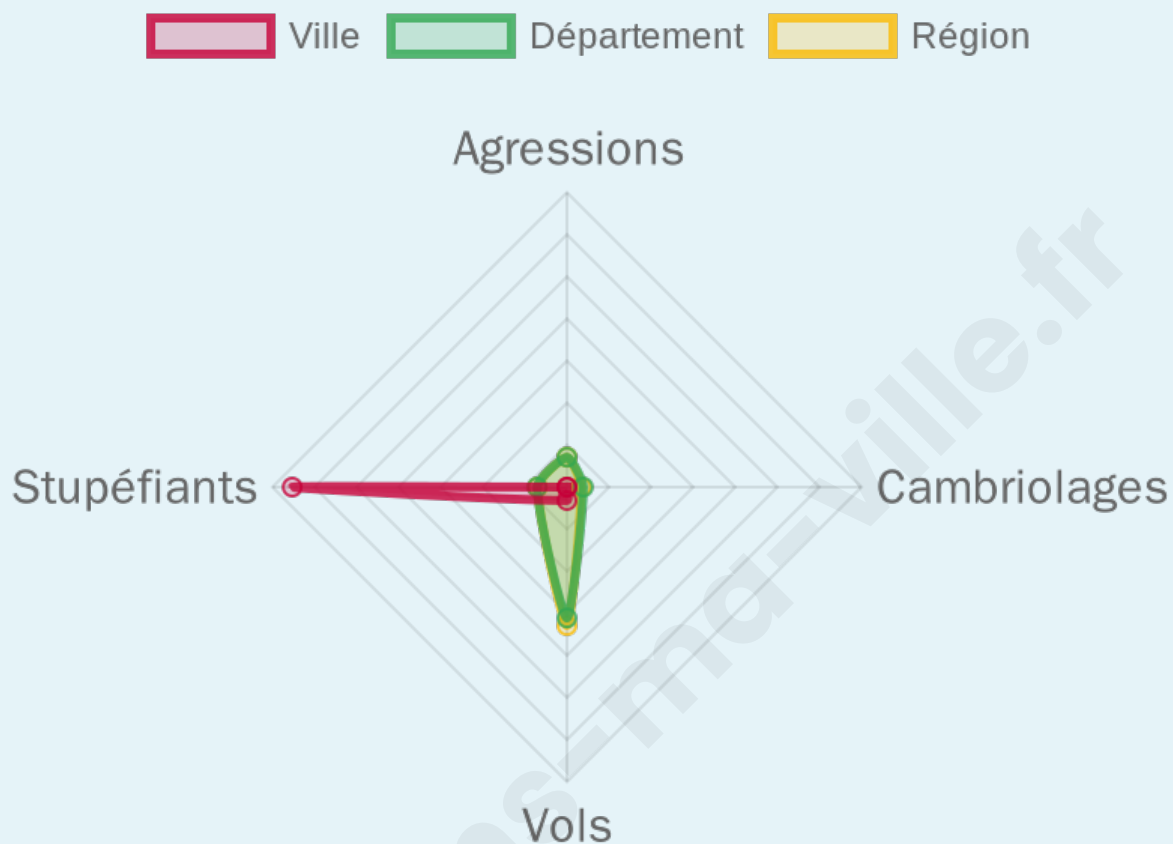
**103**

## Evolution du nombre d'infractions



## Pour comparer

(en proportion du nombre d'habitants)



Sources : Bases statistiques communale, départementale et régionale de la délinquance enregistrée par la police et la gendarmerie nationales selon les dernières parutions officielles de 2025 portant sur l'année 2024 ([data.gouv](https://data.gouv.fr)).

Agressions physiques / sexuelles : Violences sexuelles, coups et blessures volontaires intrafamiliaux, coups et blessures volontaires, autres coups, blessures volontaires et vols violents sans arme.

Cambriolages : Cambriolages de logements.

Vols : Vols avec armes, vols d'accessoires sur véhicules, vols dans les véhicules, vols de véhicules, vols sans violence contre des personnes, destructions, dégradations volontaires et escroqueries.

Stupéfiants : Trafic de stupéfiants dont (AFD) et usage de stupéfiants.

# Services à la population



## Commerce

Hypermarché	X <a href="#">Colombe</a> 9km
Supermarché	X <a href="#">Apprieu</a> 9km
Superette	<b>2</b>
Boulangerie	X <a href="#">Villages du Lac de Paladru</a> 4km
Boucherie	X <a href="#">Charavines</a> 3km
Restaurant	<b>1</b>
Garage	<b>1</b>
Station-service	X <a href="#">Charavines</a> 3km
Banque	X <a href="#">Charavines</a> 3km
La poste	<b>1</b>
Coiffeur	<b>1</b>
Tabac	X <a href="#">Charavines</a> 3km
Bars / discothèque	<b>1</b>
Bibliothèque	X <a href="#">Villages du Lac de Paladru</a> 4km
Cinéma	X <a href="#">Voiron</a> 10km
Vétérinaire	X <a href="#">Charavines</a> 3km



## Santé

Pharmacie	X <a href="#">Charavines</a> 3km
Hôpital	X <a href="#">Voiron</a> 9km
Laboratoire d'analyses médicales	X <a href="#">Apprieu</a> 9km
Etablissement pour handicapé	X <a href="#">Saint-Geoire-en-Valdaine</a> 7km
EHPA	X <a href="#">Montferrat</a> 5km
Médecin	X <a href="#">Montferrat</a> 2km
Dentiste	X <a href="#">Charavines</a> 4km
Chirurgien	X <a href="#">Voiron</a> 9km
Dermatologue	X <a href="#">Voiron</a> 10km
Anesthésiste	X <a href="#">Voiron</a> 10km
Gastro-entérologue	X <a href="#">Voiron</a> 10km
Gynécologue	X <a href="#">Voiron</a> 9km
Cancérologue	X <a href="#">Challes-les-Eaux</a> 34km
Neurologue	X <a href="#">Voiron</a> 10km
Ophtalmologue	X <a href="#">Voiron</a> 8km
ORL	X <a href="#">Voiron</a> 10km
Cardiologue	X <a href="#">Voiron</a> 10km
Pédiatre	X <a href="#">Voiron</a> 10km
Pneumologue	X <a href="#">Voiron</a> 10km
Psychologue	X <a href="#">Villages du Lac de Paladru</a> 2km
Radiologue	X <a href="#">Voiron</a> 11km
Rhumatologue	X <a href="#">Les Abrets en Dauphiné</a> 10km
Sage-femme	X <a href="#">Charavines</a> 4km



## Éducation

Crèche	<b>1</b>
Ecole maternelle Public	X <a href="#">Charavines</a> 4km
Ecole maternelle Privé	X <a href="#">Grenoble</a> 33km
Ecole primaire Public	<b>1</b>
Ecole primaire Privé	X <a href="#">Charavines</a> 3km
Collège Public	X <a href="#">Chirens</a> 4km
Collège Privé	X <a href="#">Voiron</a> 10km
Lycée Public	X <a href="#">Voiron</a> 9km
Lycée Privé	X <a href="#">Châbons</a> 9km

Sources : Base Sirene des entreprises et de leurs établissements selon les dernières parutions officielles de 2025 portant sur l'année 2024 ([data.gouv](#)). Liste, localisation et tarifs des professionnels de santé selon les dernières parutions officielles de 2025 portant sur l'année 2024 ([opendatasoft](#)) et FINISS Extraction du Fichier des établissements selon les dernières parutions officielles de 2025 portant sur l'année 2024 ([data.gouv](#)). Adresse et géolocalisation des établissements d'enseignement du premier et second degrés selon les dernières parutions officielles de 2025 portant sur l'année 2024 ([data.education.gouv](#))

## Villes autour de Bilieu

Ville	Habitants	Superficie	Pop densité	Pop active	Taux chômage	Revenu moyen	Prix immobilier
Villages du Lac de Paladru	2 598	21 km <sup>2</sup>	124 h/km <sup>2</sup>	49%	4.5%	24 760 €/an	1 612 €/m <sup>2</sup>
Charavines (3 avis)	2 003	7 km <sup>2</sup>	286 h/km <sup>2</sup>	48.3%	3.7%	24 060 €/an	2 072 €/m <sup>2</sup>
Massieu	773	10 km <sup>2</sup>	77 h/km <sup>2</sup>	44.5%	4.5%	24 630 €/an	1 780 €/m <sup>2</sup>
Chirens	2 546	17 km <sup>2</sup>	150 h/km <sup>2</sup>	45.2%	2.1%	26 100 €/an	2 184 €/m <sup>2</sup>
Saint-Sulpice-des-Rivoires	425	7 km <sup>2</sup>	61 h/km <sup>2</sup>	52.2%	3.5%	24 690 €/an	1 407 €/m <sup>2</sup>
Montferrat (1 avis)	1 846	12 km <sup>2</sup>	154 h/km <sup>2</sup>	47.9%	4.4%	23 700 €/an	1 858 €/m <sup>2</sup>
Valencogne	666	7 km <sup>2</sup>	95 h/km <sup>2</sup>	52.4%	3.8%	24 750 €/an	2 181 €/m <sup>2</sup>
Saint-Geoire-en-Valdaine (1 avis)	2 392	16 km <sup>2</sup>	150 h/km <sup>2</sup>	46.2%	3.4%	23 850 €/an	1 296 €/m <sup>2</sup>
Chassignieu	225	5 km <sup>2</sup>	45 h/km <sup>2</sup>	44.9%	1.8%	23 970 €/an	1 485 €/m <sup>2</sup>
Apprieu (1 avis)	3 615	15 km <sup>2</sup>	241 h/km <sup>2</sup>	48.7%	3.3%	26 100 €/an	2 168 €/m <sup>2</sup>
Val-de-Virieu (1 avis)	1 528	16 km <sup>2</sup>	96 h/km <sup>2</sup>	46.8%	4.6%	21 500 €/an	1 578 €/m <sup>2</sup>
Velanne	572	8 km <sup>2</sup>	72 h/km <sup>2</sup>	48.4%	3%	24 490 €/an	2 259 €/m <sup>2</sup>
Oyeu (2 avis)	1 106	13 km <sup>2</sup>	85 h/km <sup>2</sup>	47.9%	2.4%	25 200 €/an	1 458 €/m <sup>2</sup>
Charancieu (1 avis)	738	5 km <sup>2</sup>	148 h/km <sup>2</sup>	52%	4.1%	24 780 €/an	1 854 €/m <sup>2</sup>
Saint-Ondras	668	8 km <sup>2</sup>	84 h/km <sup>2</sup>	46.6%	3.9%	23 670 €/an	1 568 €/m <sup>2</sup>

bien-dans-ma-ville.fr



# Vous aimez votre ville ? Notez-la !

Et faites-nous part de vos remarques constructives



Avec

**BIEN** dans ma **VILLE** 