



Version web

Ville de Bignoux

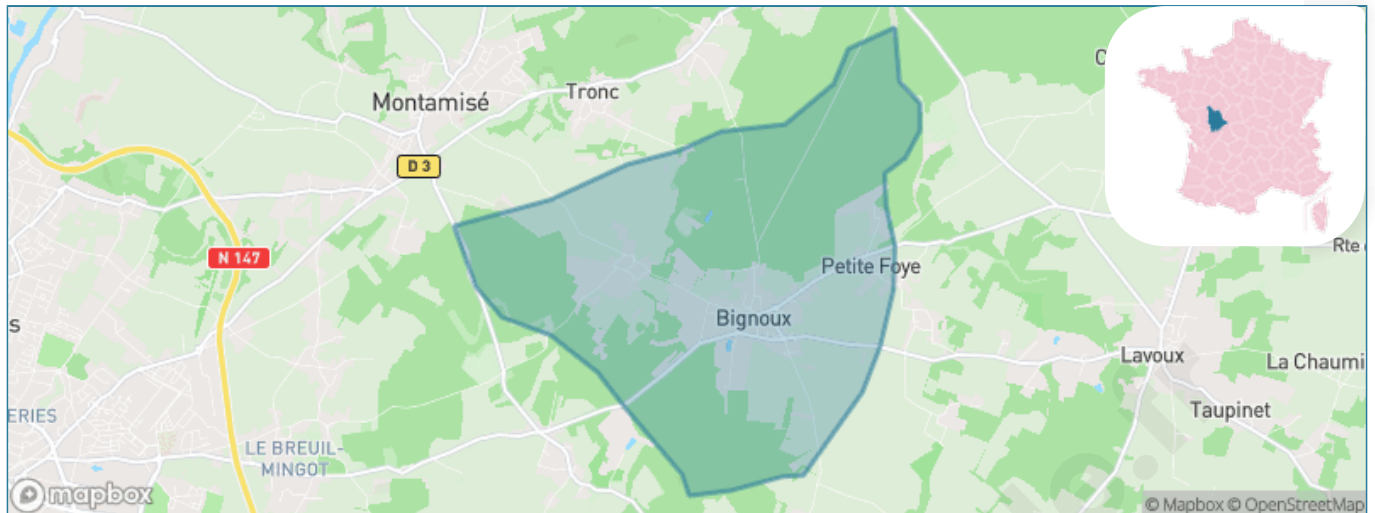
Présenté par

BIEN dans
ma **VILLE** 

Sommaire

Situation géographique	3
Statistiques sur la population	4
Evolution du nombre d'habitants	4
Tranche d'âge	5
0-14 ans	5
15-29 ans	5
30-44 ans	5
45-59 ans	5
60-74 ans	5
75-89 ans	5
90 ans et +	5
Activité professionnelle	5
Agriculteurs	5
Artisans, Commerçants	5
Cadres et sup.	5
Professions intermédiaires	5
Employé	5
Ouvrier	5
Retraité	5
Autres	5
Niveau de diplôme	6
Sans diplôme ou CEP	6
Brevet, BEPC, DNB	6
CAP-BEP ou équivalent	6
BAC ou équivalent	6
BAC+2	6
BAC+3 ou +4	6
BAC+5 ou plus	6
Composition des ménages	6
Couple sans enfant	6
Couple avec enfant(s)	6
Famille monoparentale	6
Colocation / Autre	6
Personnes seules	6
Profil électoraux	7
Premier tour	7
Sécurité	8
Evolution du nombre d'infractions	8
Pour comparer	9
Services à la population	10
Commerce	10
Éducation	10
Villes autour de Bignoux	12
Avis sur la ville de Bignoux	13
Moyenne par critère	13
Villes autour de Bignoux	13
Répartition des avis par note	13
Répartition des avis par note	13

Situation géographique



i Informations clés

- **Région** : Nouvelle-Aquitaine
- **Département** : Vienne
- **Code postal** : 86800
- **Superficie** : 14 km²



Statistiques sur la population



Nombre d'habitants

1 087



Age moyen

43 ans



Pop active

49.3%



Taux chômage

3.6%



Pop densité

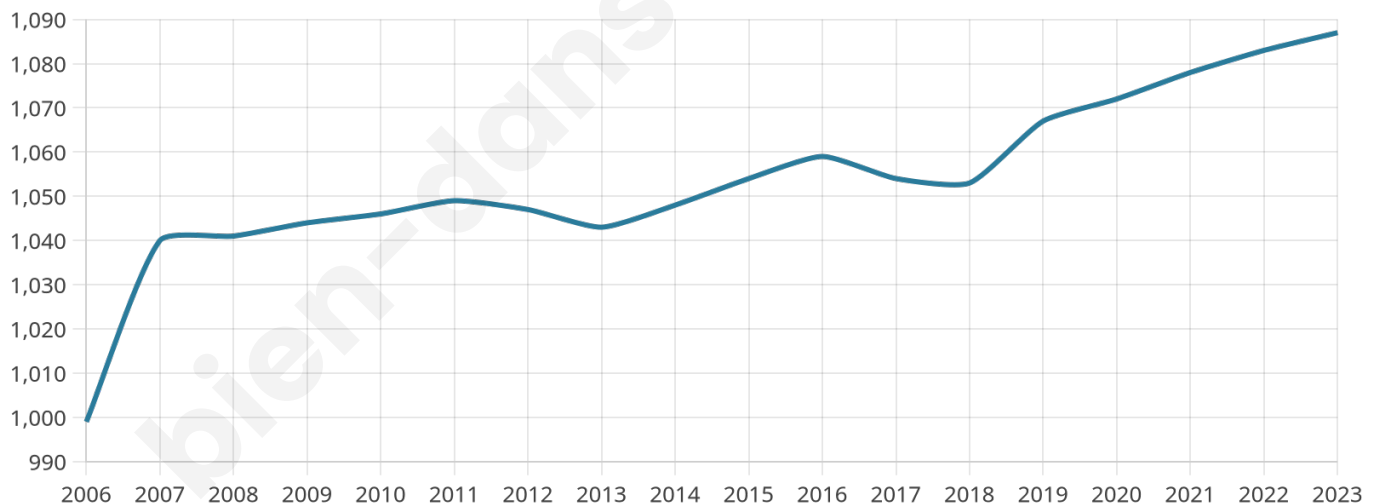
78 h/km²



Revenu moyen

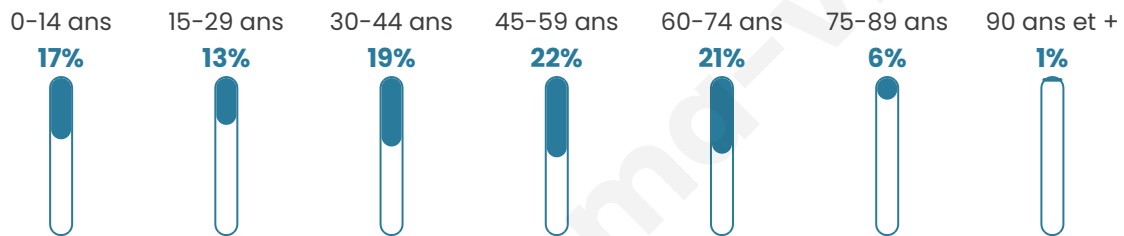
25 200 €/an

Evolution du nombre d'habitants

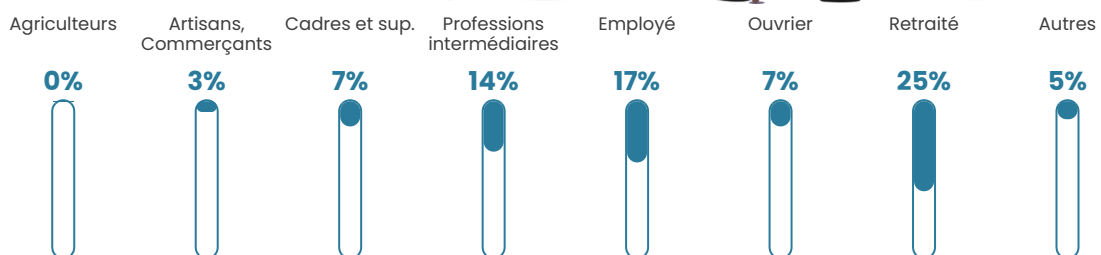


Sources : Institut national de la statistique et des études économiques (insee) selon Les dernières parutions officielles de 2024 portant sur les années 2020, 2021 et 2022.


Tranche d'âge



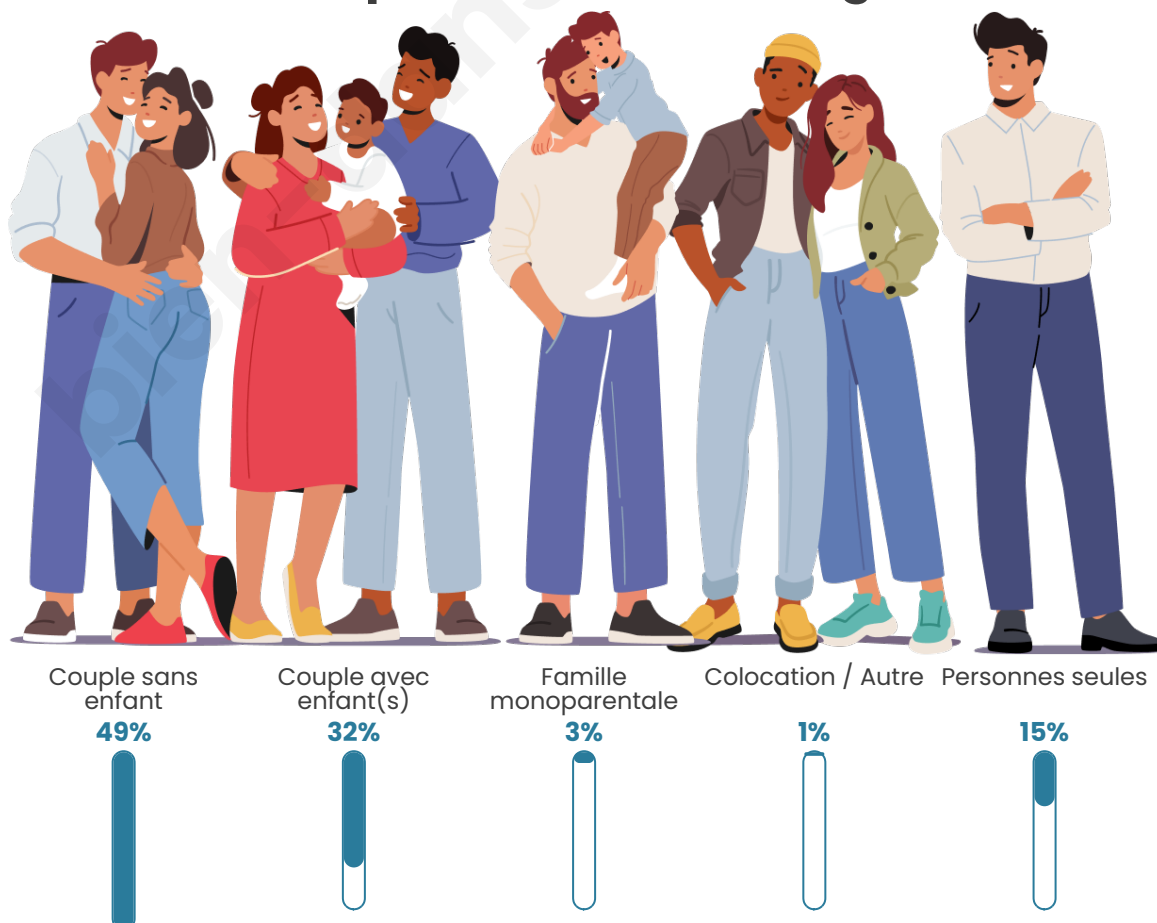
Activité professionnelle



Niveau de diplôme













Composition des ménages



Profils électoraux

Premier tour

	Emmanuel MACRON	33.15 %
	Jean-Luc MÉLENCHON	23.55 %
	Marine LE PEN	17.05 %
	Yannick JADOT	6.22 %
	Éric ZEMMOUR	4.47 %
	Valérie PÉCRESE	3.79 %
	Fabien ROUSSEL	3.52 %
	Jean LASSALLE	3.25 %
	Anne HIDALGO	2.98 %
	Nicolas DUPONT-AIGNAN	1.35 %
	Nathalie ARTHAUD	0.54 %
	Philippe POUTOU	0.14 %



893 inscrits

Participation : 84.55%

Votes blancs : 1.99%

Votes nuls : 0.13%

Second tour

	Emmanuel MACRON	71,25 %
	Marine LE PEN	28,75 %

890 inscrits

Participation : 82.81%

Votes blancs : 8.41%

Votes nuls : 2.85%

Sécurité



Agressions physiques / sexuelles

0



Cambriolages

0



Vols / dégradations

0



Stupéfiants

0

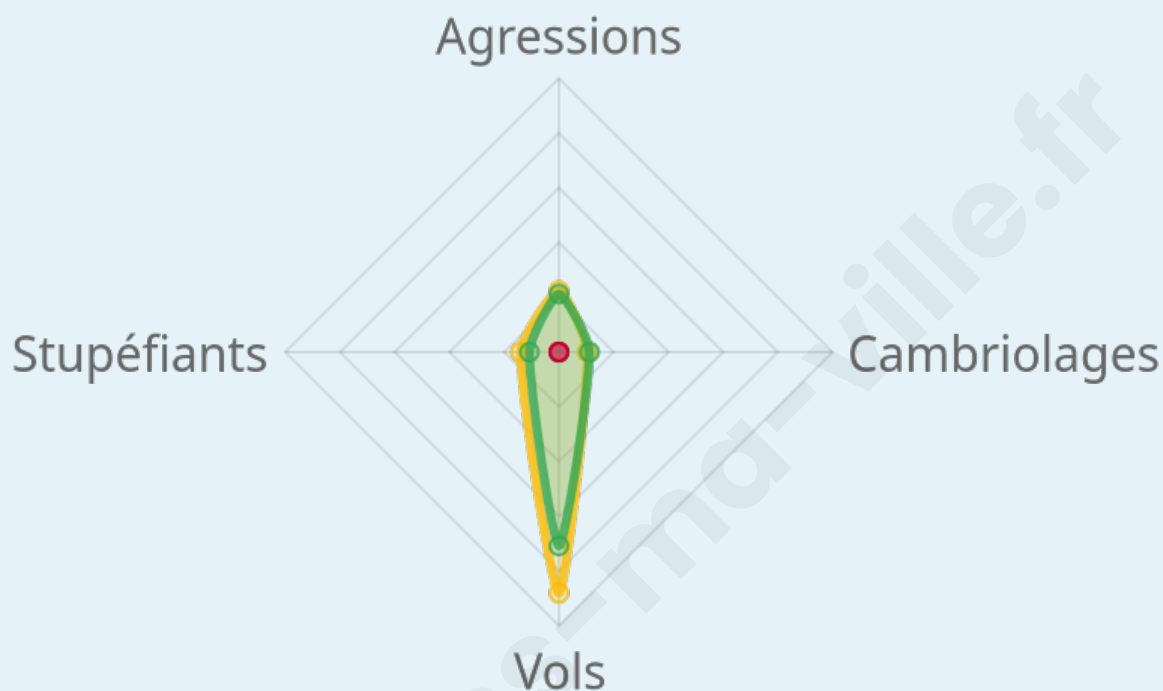
Evolution du nombre d'infractions



Pour comparer

(en proportion du nombre d'habitants)

Ville Département Région



Sources : Bases statistiques communale, départementale et régionale de la délinquance enregistrée par la police et la gendarmerie nationales selon les dernières parutions officielles de 2025 portant sur l'année 2024 ([data.gouv](https://data.gouv.fr)).

Agressions physiques / sexuelles : Violences sexuelles, coups et blessures volontaires intrafamiliaux, coups et blessures volontaires, autres coups, blessures volontaires et vols violents sans arme.

Cambriolages : Cambriolages de logements.

Vols : Vols avec armes, vols d'accessoires sur véhicules, vols dans les véhicules, vols de véhicules, vols sans violence contre des personnes, destructions, dégradations volontaires et escroqueries.

Stupéfiants : Trafic de stupéfiants dont (AFD) et usage de stupéfiants.

Services à la population



Commerce

Hypermarché	X <u>Poitiers</u> 8km
Supermarché	X <u>Saint-Julien-l'Ars</u> 5km
Superette	X <u>Lavoux</u> 3km
Boulangerie	1
Boucherie	1
Restaurant	X <u>Sèvres-Anxaumont</u> 3km
Garage	X <u>Sèvres-Anxaumont</u> 4km
Station-service	X <u>Buxerolles</u> 2km
Banque	X <u>Saint-Julien-l'Ars</u> 6km
La poste	1
Coiffeur	2
Tabac	X <u>Sèvres-Anxaumont</u> 4km
Bars / discothèque	X <u>Montamisé</u> 4km
Bibliothèque	X <u>Poitiers</u> 7km
Cinéma	X <u>Buxerolles</u> 8km
Vétérinaire	1



Santé

Pharmacie	X <u>Montamisé</u> 4km
Hôpital	X <u>Poitiers</u> 8km
Laboratoire d'analyses médicales	X <u>Poitiers</u> 9km
Etablissement pour handicapé	X <u>Sèvres-Anxaumont</u> 3km
EHPA	X <u>Sèvres-Anxaumont</u> 4km
Médecin	3
Dentiste	X <u>Sèvres-Anxaumont</u> 4km
Chirurgien	X <u>Saint-Julien-l'Ars</u> 6km
Dermatologue	X <u>Buxerolles</u> 8km
Anesthésiste	X <u>Poitiers</u> 9km
Gastro-entérologue	X <u>Saint-Julien-l'Ars</u> 6km
Gynécologue	X <u>Poitiers</u> 8km
Cancérologue	X <u>Poitiers</u> 8km
Neurologue	X <u>Poitiers</u> 8km
Ophthalmologue	X <u>Poitiers</u> 8km
ORL	X <u>Poitiers</u> 8km
Cardiologue	X <u>Poitiers</u> 8km
Pédiatre	X <u>Poitiers</u> 8km
Pneumologue	X <u>Poitiers</u> 9km
Psychologue	X <u>Poitiers</u> 8km
Radiologue	X <u>Saint-Julien-l'Ars</u> 6km
Rhumatologue	X <u>Poitiers</u> 9km
Sage-femme	X <u>Saint-Julien-l'Ars</u> 6km



Éducation

Crèche	X <u>Sèvres-Anxaumont</u> 4km
Ecole maternelle Public	X <u>Montamisé</u> 4km
Ecole maternelle Privé	X <u>Céré-la-Ronde</u> 92km
Ecole primaire Public	1
Ecole primaire Privé	X <u>Poitiers</u> 7km
Collège Public	X <u>Poitiers</u> 7km
Collège Privé	X <u>Poitiers</u> 7km
Lycée Public	X <u>Poitiers</u> 6km
Lycée Privé	X <u>Poitiers</u> 7km

Sources : Base Sirene des entreprises et de leurs établissements selon les dernières parutions officielles de 2025 portant sur l'année 2024 ([data.gouv](https://data.gouv.fr)). Liste, localisation et tarifs des professionnels de santé selon les dernières parutions officielles de 2025 portant sur l'année 2024 ([opendatasoft](https://opendatasoft.com)) et FINISS Extraction du Fichier des établissements selon les dernières parutions officielles de 2025 portant sur

l'année 2024 ([data.gouv](https://data.gouv.fr)). Adresse et géolocalisation des établissements d'enseignement du premier et second degrés selon les dernières parutions officielles de 2025 portant sur l'année 2024 ([data.education.gouv](https://data.education.gouv.fr))

bien-dans-ma-ville.fr

Villes autour de Bignoux

Ville	Habitants	Superficie	Pop densité	Pop active	Taux chômage	Revenu moyen	Prix immobilier
Buxerolles (4 avis)	10 289	9 km ²	1 143 h/km ²	44.6%	5.8%	23 600 €/an	1 656 €/m ²
Montamisé (1 avis)	3 723	31 km ²	120 h/km ²	46%	2.6%	26 820 €/an	1 807 €/m ²
Sèvres-Anxaumont (1 avis)	2 394	15 km ²	160 h/km ²	44.9%	2.8%	26 530 €/an	1 723 €/m ²
Lavoux	1 192	15 km ²	79 h/km ²	48.8%	1.7%	25 380 €/an	1 428 €/m ²
Liniers	591	16 km ²	37 h/km ²	51.3%	2.9%	25 580 €/an	1 535 €/m ²
Saint-Julien-l'Ars	2 880	18 km ²	160 h/km ²	48%	2.4%	24 950 €/an	1 527 €/m ²
Mignaloux-Beauvoir (4 avis)	5 229	21 km ²	249 h/km ²	45.6%	2.8%	27 550 €/an	2 118 €/m ²
Savigny-Lévescault (1 avis)	1 240	22 km ²	56 h/km ²	48.1%	2.7%	26 770 €/an	1 593 €/m ²
Jardres	1 250	20 km ²	63 h/km ²	49.1%	3.1%	24 100 €/an	1 575 €/m ²
Saint-Georges-lès-Baillargeaux (2 avis)	4 385	33 km ²	133 h/km ²	47.3%	3.1%	24 940 €/an	1 656 €/m ²
Chasseneuil-du-Poitou (1 avis)	4 743	17 km ²	279 h/km ²	45.9%	5.5%	22 800 €/an	1 768 €/m ²
La Chapelle-Moulière	723	17 km ²	43 h/km ²	51.3%	3.5%	24 850 €/an	1 367 €/m ²
Bellefonds	247	8 km ²	31 h/km ²	48.2%	3.6%	22 830 €/an	1 681 €/m ²
Nouaillé-Maupertuis	2 975	22 km ²	135 h/km ²	44.9%	2.2%	27 260 €/an	1 548 €/m ²
Bonnes (2 avis)	1 688	34 km ²	50 h/km ²	48.3%	2.5%	24 400 €/an	1 293 €/m ²

Avis sur la ville de Bignoux



Moyenne par critère



Villes autour de Bignoux

Ville	Note globale	Sécurité	Éducation	Sport Loisir	Environnement	Vie pratique
Buxerolles (4 avis)	2.8	3.0	2.8	2.8	3.5	2.0
Montamisé (1 avis)	3.6	3.0	3.0	4.0	4.0	4.0
Sèvres-Anxaumont (1 avis)	4.8	5.0	5.0	5.0	5.0	4.0
Lavoux	-	-	-	-	-	-
Liniers	-	-	-	-	-	-
Saint-Julien-l'Ars	-	-	-	-	-	-
Mignaloux-Beauvoir (4 avis)	2.9	3.5	3.8	1.8	2.8	2.8
Savigny-Lévescault (1 avis)	4.2	5.0	4.0	4.0	5.0	3.0
Jardres	-	-	-	-	-	-
Saint-Georges-lès-Baillargeaux (2 avis)	2.3	2.5	2.0	2.0	3.0	2.0
Chasseneuil-du-Poitou (1 avis)	5.0	5.0	5.0	5.0	5.0	5.0
La Chapelle-Moulière	-	-	-	-	-	-
Bellefonds	-	-	-	-	-	-
Nouaillé-Maupertuis	-	-	-	-	-	-
Bonnes (2 avis)	4.4	5.0	4.5	3.0	5.0	4.5



Vous aimez votre ville ? Notez-la !

Et faites-nous part de vos remarques constructives



Avec

BIEN dans ma **VILLE** 