



Version web

Ville de Bignicourt

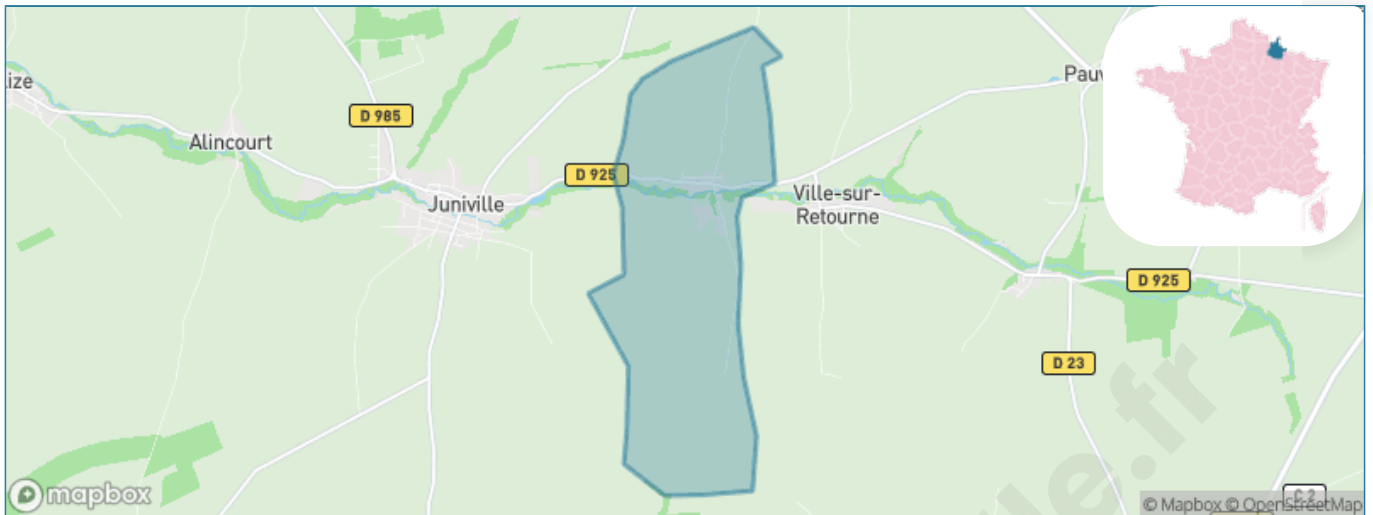
Présenté par

BIEN dans
ma **VILLE** 

Sommaire

Situation géographique	3
Statistiques sur la population	4
Evolution du nombre d'habitants	4
Tranche d'âge	5
0-14 ans	5
15-29 ans	5
30-44 ans	5
45-59 ans	5
60-74 ans	5
75-89 ans	5
90 ans et +	5
Activité professionnelle	5
Agriculteurs	5
Artisans, Commerçants	5
Cadres et sup.	5
Professions intermédiaires	5
Employé	5
Ouvrier	5
Retraité	5
Autres	5
Niveau de diplôme	6
Sans diplôme ou CEP	6
Brevet, BEPC, DNB	6
CAP-BEP ou équivalent	6
BAC ou équivalent	6
BAC+2	6
BAC+3 ou +4	6
BAC+5 ou plus	6
Composition des ménages	6
Couple sans enfant	6
Couple avec enfant(s)	6
Famille monoparentale	6
Colocation / Autre	6
Personnes seules	6
Profils électoraux	7
Premier tour	7
Sécurité	8
Evolution du nombre d'infractions	8
Pour comparer	9
Services à la population	10
Commerce	10
Éducation	10
Villes autour de Bignicourt	11

Situation géographique



i Informations clés

- **Région** : Grand Est
- **Département** : Ardennes
- **Code postal** : 08310
- **Superficie** : 8 km²



Statistiques sur la population



Nombre d'habitants

65



Age moyen

40 ans



Pop active

58.5%



Taux chômage

2.3%



Pop densité

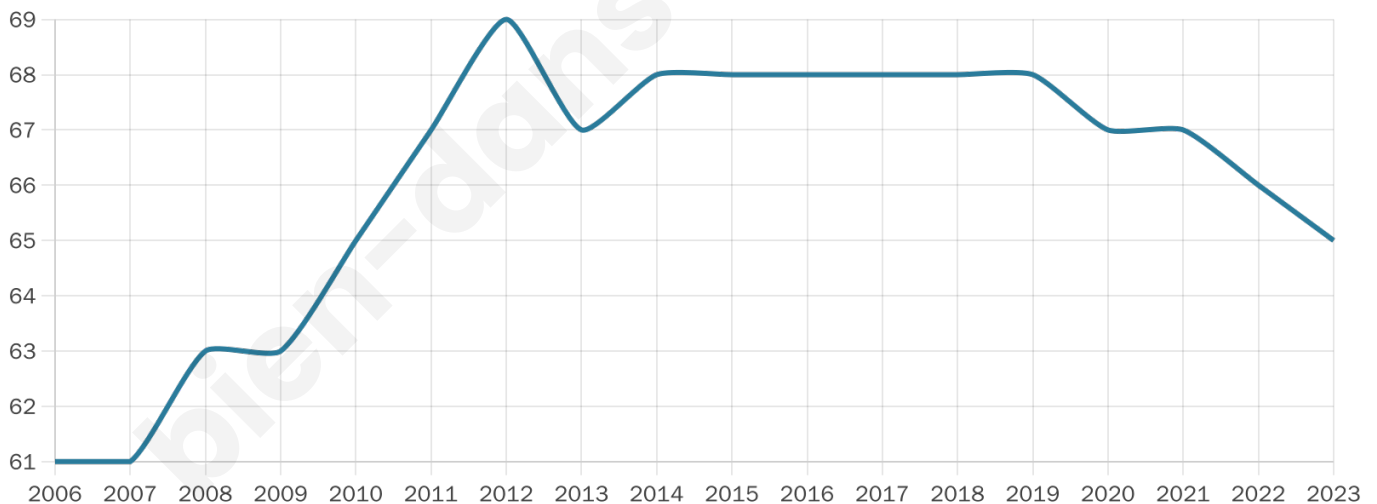
8 h/km²



Revenu moyen

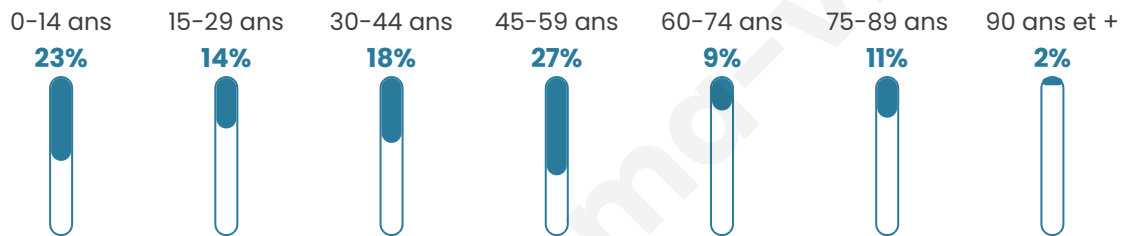
NC

Evolution du nombre d'habitants

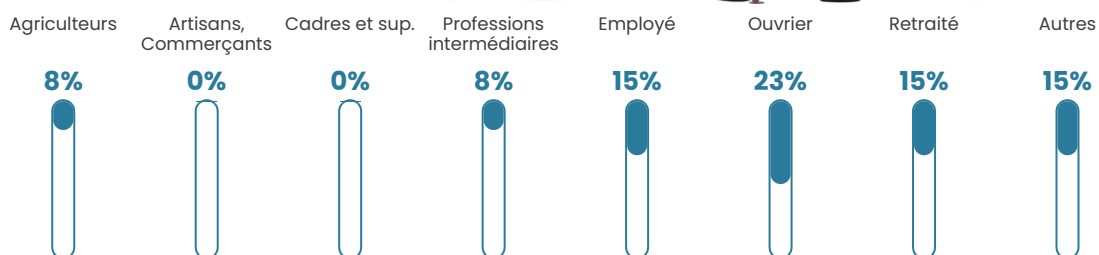


Sources : Institut national de la statistique et des études économiques (insee) selon Les dernières parutions officielles de 2024 portant sur les années 2020, 2021 et 2022.


Tranche d'âge




Activité professionnelle



Niveau de diplôme















Composition des ménages



Profils électoraux

Premier tour

	Marine LE PEN	32.61 %
	Emmanuel MACRON	21.74 %
	Jean LASSALLE	8.70 %
	Jean-Luc MÉLENCHON	8.70 %
	Éric ZEMMOUR	6.52 %
	Yannick JADOT	6.52 %
	Anne HIDALGO	4.35 %
	Valérie PÉCRESE	4.35 %
	Fabien ROUSSEL	2.17 %
	Philippe POUTOU	2.17 %
	Nicolas DUPONT- AIGNAN	2.17 %
	Nathalie ARTHAUD	0.00 %



62 inscrits

Participation : 75.81%

Votes blancs : 2.13%

Votes nuls : 0.00%

Second tour

	Emmanuel MACRON	44,68 %
	Marine LE PEN	55,32 %

62 inscrits

Participation : 79.03%

Votes blancs : 2.04%

Votes nuls : 2.04%

Sécurité



Agressions physiques / sexuelles

0



Cambriolages

0



Vols / dégradations

0



Stupéfiants

0

Evolution du nombre d'infractions



Pour comparer

(en proportion du nombre d'habitants)



Sources : Bases statistiques communale, départementale et régionale de la délinquance enregistrée par la police et la gendarmerie nationales selon les dernières parutions officielles de 2025 portant sur l'année 2024 ([data.gouv](https://data.gouv.fr)).

Agressions physiques / sexuelles : Violences sexuelles, coups et blessures volontaires intrafamiliaux, coups et blessures volontaires, autres coups, blessures volontaires et vols violents sans arme.

Cambriolages : Cambriolages de logements.

Vols : Vols avec armes, vols d'accessoires sur véhicules, vols dans les véhicules, vols de véhicules, vols sans violence contre des personnes, destructions, dégradations volontaires et escroqueries.

Stupéfiants : Trafic de stupéfiants dont (AFD) et usage de stupéfiants.

Services à la population



Commerce

Hypermarché	X <u>Vouziers</u> 20km
Supermarché	X <u>Sault-lès-Rethel</u> 12km
Superette	X <u>Machault</u> 8km
Boulangerie	X <u>Juniville</u> 3km
Boucherie	X <u>Tagnon</u> 10km
Restaurant	X <u>Juniville</u> 2km
Garage	1
Station-service	X <u>Sault-lès-Rethel</u> 12km
Banque	X <u>Juniville</u> 3km
La poste	X <u>Cauroy</u> 7km
Coiffeur	X <u>Juniville</u> 2km
Tabac	X <u>Juniville</u> 2km
Bars / discothèque	X <u>Pauvres</u> 6km
Bibliothèque	X <u>Rethel</u> 13km
Cinéma	X <u>Reims</u> 30km
Vétérinaire	X <u>Biermes</u> 10km



Santé

Pharmacie	X <u>Juniville</u> 3km
Hôpital	X <u>Rethel</u> 13km
Laboratoire d'analyses médicales	X <u>Rethel</u> 12km
Etablissement pour handicapé	X <u>Dricourt</u> 7km
EHPA	X <u>Juniville</u> 3km
Médecin	X <u>Juniville</u> 3km
Dentiste	X <u>Juniville</u> 2km
Chirurgien	X <u>Rethel</u> 12km
Dermatologue	X <u>Reims</u> 32km
Anesthésiste	X <u>Rethel</u> 12km
Gastro-entérologue	X <u>Rethel</u> 12km
Gynécologue	X <u>Reims</u> 31km
Cancérologue	X <u>Reims</u> 34km
Neurologue	X <u>Reims</u> 32km
Ophthalmologue	X <u>Rethel</u> 13km
ORL	X <u>Reims</u> 31km
Cardiologue	X <u>Reims</u> 32km
Pédiatre	X <u>Reims</u> 31km
Pneumologue	X <u>Rethel</u> 12km
Psychologue	X <u>Reims</u> 31km
Radiologue	X <u>Rethel</u> 13km
Rhumatologue	X <u>Reims</u> 32km
Sage-femme	X <u>Juniville</u> 3km



Éducation

Crèche	X <u>Neuflize</u> 8km
Ecole maternelle Public	X <u>Pontfaverger-Moronvilliers</u> 14km
Ecole maternelle Privé	X <u>Charleville-Mézières</u> 47km
Ecole primaire Public	X <u>Juniville</u> 3km
Ecole primaire Privé	X <u>Rethel</u> 12km
Collège Public	X <u>Juniville</u> 3km
Collège Privé	X <u>Rethel</u> 12km
Lycée Public	X <u>Rethel</u> 13km
Lycée Privé	X <u>Vouziers</u> 20km

Sources : Base Sirene des entreprises et de leurs établissements selon les dernières parutions officielles de 2025 portant sur l'année 2024 ([data.gouv](#)). Liste, localisation et tarifs des professionnels de santé selon les dernières parutions officielles de 2025 portant sur l'année 2024 ([opendatasoft](#)) et FINISS Extraction du Fichier des établissements selon les dernières parutions officielles de 2025 portant sur l'année 2024 ([data.gouv](#)). Adresse et géolocalisation des établissements d'enseignement du premier et second degrés selon les dernières parutions officielles de 2025 portant sur l'année 2024 ([data.education.gouv](#))

Villes autour de Bignicourt

Ville	Habitants	Superficie	Pop densité	Pop active	Taux chômage	Revenu moyen	Prix immobilier
Ville-sur-Retourne	73	9 km ²	8 h/km ²	32.9%	1.4%	NC	NC
Juniville (1 avis)	1 224	26 km ²	47 h/km ²	50.3%	3.7%	22 670 €/an	1 408 €/m ²
Annelles	127	12 km ²	11 h/km ²	60.6%	5.5%	23 230 €/an	1 095 €/m ²
Ménil-Annelles	95	9 km ²	11 h/km ²	60%	5.3%	NC	NC
Alincourt	160	8 km ²	20 h/km ²	44.4%	3.1%	27 010 €/an	1 389 €/m ²
Mont-Saint-Remy	51	7 km ²	7 h/km ²	56.9%	3.9%	NC	NC
Pauvres (1 avis)	194	12 km ²	16 h/km ²	41.2%	1%	22 550 €/an	NC
La Neuville-en-Tourne-à-Fuy	533	27 km ²	20 h/km ²	46.9%	3%	24 060 €/an	1 026 €/m ²
Cauroy	192	17 km ²	11 h/km ²	44.8%	6.8%	23 780 €/an	NC
Dricourt	70	7 km ²	10 h/km ²	55.7%	5.7%	NC	NC
Perthes	303	23 km ²	13 h/km ²	49.2%	4.3%	24 440 €/an	1 695 €/m ²
Saulces-Champenoises	219	22 km ²	10 h/km ²	49.8%	3.2%	22 640 €/an	NC
Machault	482	16 km ²	30 h/km ²	47.5%	2.3%	21 660 €/an	NC
Neuflize (1 avis)	855	13 km ²	66 h/km ²	49.5%	2.8%	25 830 €/an	1 873 €/m ²
Mont-Laurent	51	6 km ²	9 h/km ²	43.1%	0%	NC	1 324 €/m ²

bien-dans-ma-ville.fr



Vous aimez votre ville ? Notez-la !

Et faites-nous part de vos remarques constructives



Avec

BIEN dans
ma **VILLE** 