



Version web

Ville de Bieujac

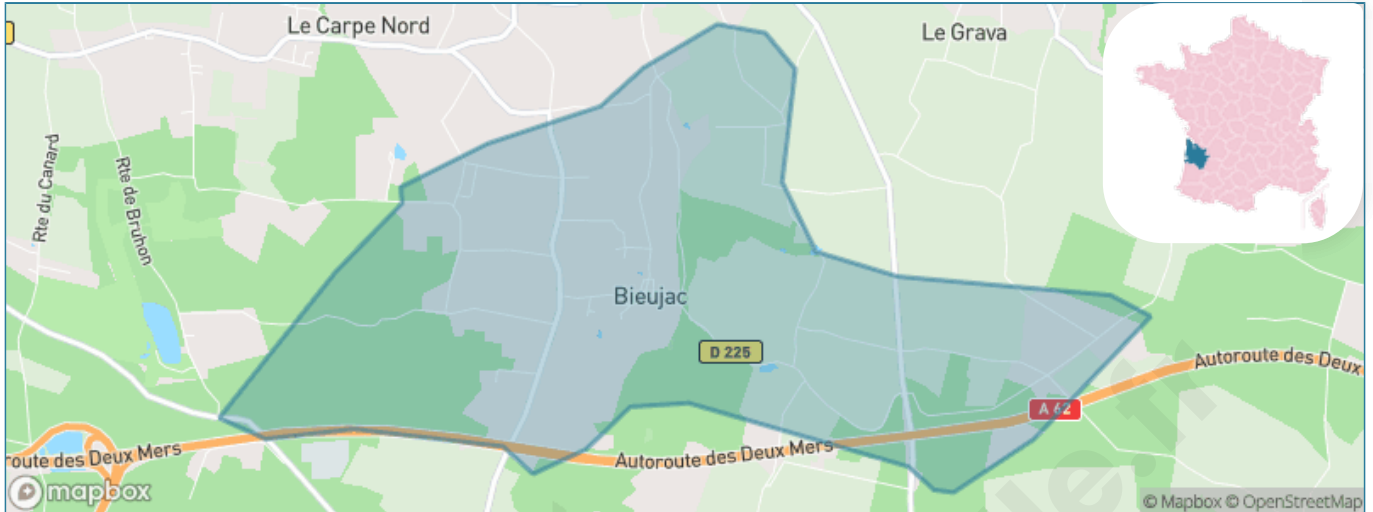
Présenté par

BIEN dans
ma **VILLE** 

Sommaire

| | |
|---|----|
| Situation géographique | 3 |
| Statistiques sur la population | 4 |
| Evolution du nombre d'habitants | 4 |
| Tranche d'âge | 5 |
| 0-14 ans | 5 |
| 15-29 ans | 5 |
| 30-44 ans | 5 |
| 45-59 ans | 5 |
| 60-74 ans | 5 |
| 75-89 ans | 5 |
| 90 ans et + | 5 |
| Activité professionnelle | 5 |
| Agriculteurs | 5 |
| Artisans, Commerçants | 5 |
| Cadres et sup. | 5 |
| Professions intermédiaires | 5 |
| Employé | 5 |
| Ouvrier | 5 |
| Retraité | 5 |
| Autres | 5 |
| Niveau de diplôme | 6 |
| Sans diplôme ou CEP | 6 |
| Brevet, BEPC, DNB | 6 |
| CAP-BEP ou équivalent | 6 |
| BAC ou équivalent | 6 |
| BAC+2 | 6 |
| BAC+3 ou +4 | 6 |
| BAC+5 ou plus | 6 |
| Composition des ménages | 6 |
| Couple sans enfant | 6 |
| Couple avec enfant(s) | 6 |
| Famille monoparentale | 6 |
| Colocation / Autre | 6 |
| Personnes seules | 6 |
| Profils électoraux | 7 |
| Premier tour | 7 |
| Sécurité | 8 |
| Evolution du nombre d'infractions | 8 |
| Pour comparer | 9 |
| Services à la population | 10 |
| Commerce | 10 |
| Éducation | 10 |
| Villes autour de Bieujac | 12 |

Situation géographique



i Informations clés

- **Région** : Nouvelle-Aquitaine
- **Département** : Gironde
- **Code postal** : 33210
- **Superficie** : 7 km²



Statistiques sur la population



Nombre d'habitants

654



Age moyen

39 ans



Pop active

49.2%



Taux chômage

8.7%



Pop densité

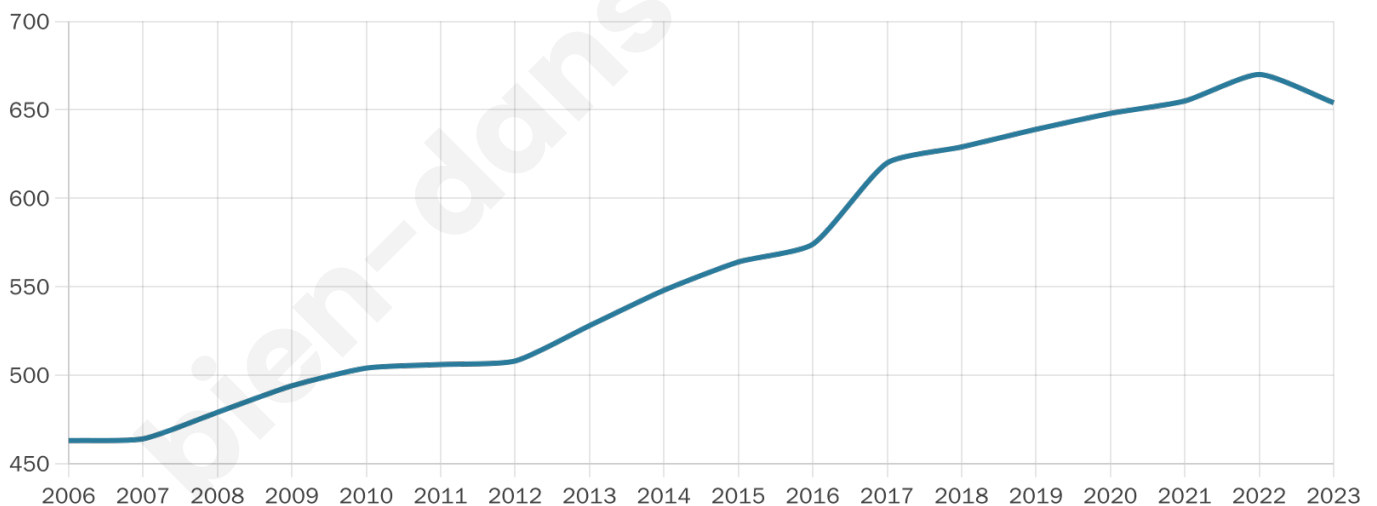
93 h/km²



Revenu moyen

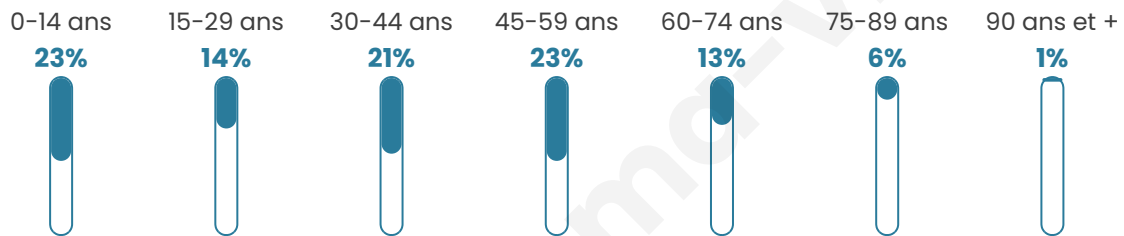
21 730 €/an

Evolution du nombre d'habitants

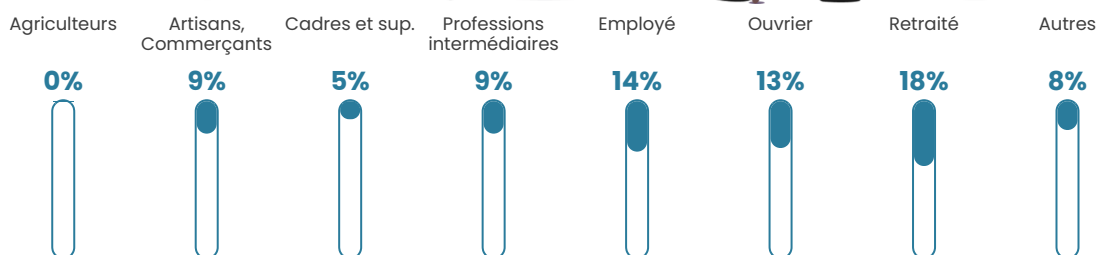


Sources : Institut national de la statistique et des études économiques (insee) selon Les dernières parutions officielles de 2024 portant sur les années 2020, 2021 et 2022.


Tranche d'âge




Activité professionnelle



Niveau de diplôme



Composition des ménages



Profils électoraux

Premier tour

| | | |
|---|---------------------------|---------|
|  | Jean-Luc MÉLENCHON | 23.82 % |
|  | Marine LE PEN | 22.99 % |
|  | Emmanuel MACRON | 22.71 % |
|  | Jean LASSALLE | 9.42 % |
|  | Éric ZEMMOUR | 5.26 % |
|  | Yannick JADOT | 3.32 % |
|  | Valérie PÉCRESE | 3.32 % |
|  | Anne HIDALGO | 2.49 % |
|  | Philippe POUTOU | 2.49 % |
|  | Fabien ROUSSEL | 2.22 % |
|  | Nicolas DUPONT- AIGNAN | 1.94 % |
|  | Nathalie ARTHAUD | 0.00 % |



461 inscrits

Participation : 80.69%

Votes blancs : 1.88%

Votes nuls : 1.08%

Second tour

| | | |
|---|--------------------|---------|
|  | Emmanuel MACRON | 53,33 % |
|  | Marine LE PEN | 46,67 % |

461 inscrits

Participation : 77.87%

Votes blancs : 13.65%

Votes nuls : 2.79%

Sécurité



Agressions physiques / sexuelles

0



Cambriolages

0



Vols / dégradations

0



Stupéfiants

0

Evolution du nombre d'infractions



Pour comparer

(en proportion du nombre d'habitants)

■ Ville ■ Département ■ Région



Sources : Bases statistiques communale, départementale et régionale de la délinquance enregistrée par la police et la gendarmerie nationales selon les dernières parutions officielles de 2025 portant sur l'année 2024 ([data.gouv](https://data.gouv.fr)).

Agressions physiques / sexuelles : Violences sexuelles, coups et blessures volontaires intrafamiliaux, coups et blessures volontaires, autres coups, blessures volontaires et vols violents sans arme.

Cambriolages : Cambriolages de logements.

Vols : Vols avec armes, vols d'accessoires sur véhicules, vols dans les véhicules, vols de véhicules, vols sans violence contre des personnes, destructions, dégradations volontaires et escroqueries.

Stupéfiants : Trafic de stupéfiants dont (AFD) et usage de stupéfiants.

Services à la population



Commerce

| | |
|--------------------|--------------------------------------|
| Hypermarché | X <u>Langon</u> 7km |
| Supermarché | X <u>Caudrot</u> 4km |
| Superette | X <u>Castets et Castillon</u> 1km |
| Boulangerie | X <u>Castets et Castillon</u> 1km |
| Boucherie | 1 |
| Restaurant | 1 |
| Garage | 1 |
| Station-service | X <u>Saint-Pierre-d'Aurillac</u> 2km |
| Banque | X <u>Saint-Macaire</u> 5km |
| La poste | X <u>Castets et Castillon</u> 3km |
| Coiffeur | 1 |
| Tabac | X <u>Castets et Castillon</u> 4km |
| Bars / discothèque | X <u>Saint-Pierre-d'Aurillac</u> 3km |
| Bibliothèque | X <u>Saint-Macaire</u> 5km |
| Cinéma | X <u>Langon</u> 6km |
| Vétérinaire | X <u>Langon</u> 6km |



Santé

| | |
|----------------------------------|-----------------------------------|
| Pharmacie | X <u>Castets et Castillon</u> 1km |
| Hôpital | X <u>Langon</u> 6km |
| Laboratoire d'analyses médicales | X <u>Langon</u> 6km |
| Etablissement pour handicapé | X <u>Saint-Macaire</u> 5km |
| EHPA | X <u>Castets et Castillon</u> 2km |
| Médecin | X <u>Castets et Castillon</u> 1km |
| Dentiste | X <u>Langon</u> 6km |
| Chirurgien | X <u>Langon</u> 5km |
| Dermatologue | X <u>Langon</u> 7km |
| Anesthésiste | X <u>Langon</u> 5km |
| Gastro-entérologue | X <u>Langon</u> 6km |
| Gynécologue | X <u>Langon</u> 5km |
| Cancérologue | X <u>Langon</u> 5km |
| Neurologue | X <u>Langon</u> 6km |
| Ophthalmologue | X <u>Langon</u> 6km |
| ORL | X <u>Langon</u> 5km |
| Cardiologue | X <u>Castets et Castillon</u> 1km |
| Pédiatre | X <u>Langon</u> 8km |
| Pneumologue | X <u>Langon</u> 8km |
| Psychologue | X <u>Langon</u> 7km |
| Radiologue | X <u>Langon</u> 6km |
| Rhumatologue | X <u>Grignols</u> 21km |
| Sage-femme | X <u>Langon</u> 6km |



Éducation

| | |
|-------------------------|-----------------------------------|
| Crèche | X <u>Castets et Castillon</u> 1km |
| Ecole maternelle Public | X <u>Saint-Macaire</u> 5km |
| Ecole maternelle Privé | X <u>La Brède</u> 32km |
| Ecole primaire Public | 1 |
| Ecole primaire Privé | X <u>Coimères</u> 5km |
| Collège Public | X <u>Le Pian-sur-Garonne</u> 5km |
| Collège Privé | X <u>Coimères</u> 5km |
| Lycée Public | X <u>Langon</u> 7km |
| Lycée Privé | X <u>Saint-Macaire</u> 5km |

([data.gouv](#)). Liste, localisation et tarifs des professionnels de santé selon les dernières parutions officielles de 2025 portant sur l'année 2024 ([opendatasoft](#)) et FINESS Extraction du Fichier des établissements selon les dernières parutions officielles de 2025 portant sur l'année 2024 ([data.gouv](#)). Adresse et géolocalisation des établissements d'enseignement du premier et second degrés selon les dernières parutions officielles de 2025 portant sur l'année 2024 ([data.education.gouv](#))

bien-dans-ma-ville.fr

Villes autour de Bieujac

| Ville | Habitants | Superficie | Pop densité | Pop active | Taux chômage | Revenu moyen | Prix immobilier |
|-------------------------------|-----------|--------------------|-------------------------|------------|--------------|--------------|------------------------|
| Saint-Loubert | 224 | 2 km ² | 112 h/km ² | 54.9% | 6.7% | 22 640 €/an | 1 255 €/m ² |
| Saint-Pardon-de-Conques | 663 | 6 km ² | 111 h/km ² | 48% | 4.2% | 25 100 €/an | 1 542 €/m ² |
| Castets et Castillon (1 avis) | 1 551 | 13 km ² | 119 h/km ² | 44.8% | 5% | 21 380 €/an | 1 390 €/m ² |
| Saint-Martin-de-Sescas | 558 | 8 km ² | 70 h/km ² | 47% | 4.3% | 21 440 €/an | 1 893 €/m ² |
| Brannens | 251 | 6 km ² | 42 h/km ² | 43% | 6.8% | 18 640 €/an | 2 041 €/m ² |
| Saint-Pierre-d'Aurillac | 1 246 | 6 km ² | 208 h/km ² | 45.4% | 6.2% | 21 810 €/an | 1 552 €/m ² |
| Caudrot (8 avis) | 1 134 | 6 km ² | 189 h/km ² | 40% | 4.1% | 21 550 €/an | 1 205 €/m ² |
| Saint-Pierre-de-Mons | 1 240 | 9 km ² | 138 h/km ² | 47.1% | 5% | 22 910 €/an | 1 804 €/m ² |
| Saint-Macaire (4 avis) | 1 981 | 1 km ² | 1 981 h/km ² | 48% | 5.3% | 21 150 €/an | 1 615 €/m ² |
| Barie | 274 | 5 km ² | 55 h/km ² | 49.3% | 4.7% | 21 580 €/an | 1 333 €/m ² |
| Bassanne | 131 | 2 km ² | 66 h/km ² | 54.2% | 3.1% | 25 320 €/an | 1 237 €/m ² |
| Le Pian-sur-Garonne | 981 | 6 km ² | 164 h/km ² | 44.6% | 4.1% | 25 040 €/an | 1 770 €/m ² |
| Casseuil | 363 | 6 km ² | 61 h/km ² | 40.8% | 4.7% | 21 110 €/an | 1 480 €/m ² |
| Savignac (1 avis) | 637 | 17 km ² | 37 h/km ² | 50.4% | 6.8% | 21 320 €/an | 1 579 €/m ² |
| Sainte-Foy-la-Longue | 139 | 9 km ² | 15 h/km ² | 38.1% | 5.8% | 23 870 €/an | 1 992 €/m ² |

bien-dans-ma-ville.fr



Vous aimez votre ville ? Notez-la !

Et faites-nous part de vos remarques constructives



Avec

BIEN dans ma **VILLE** 