



Version web

Ville de Bienville

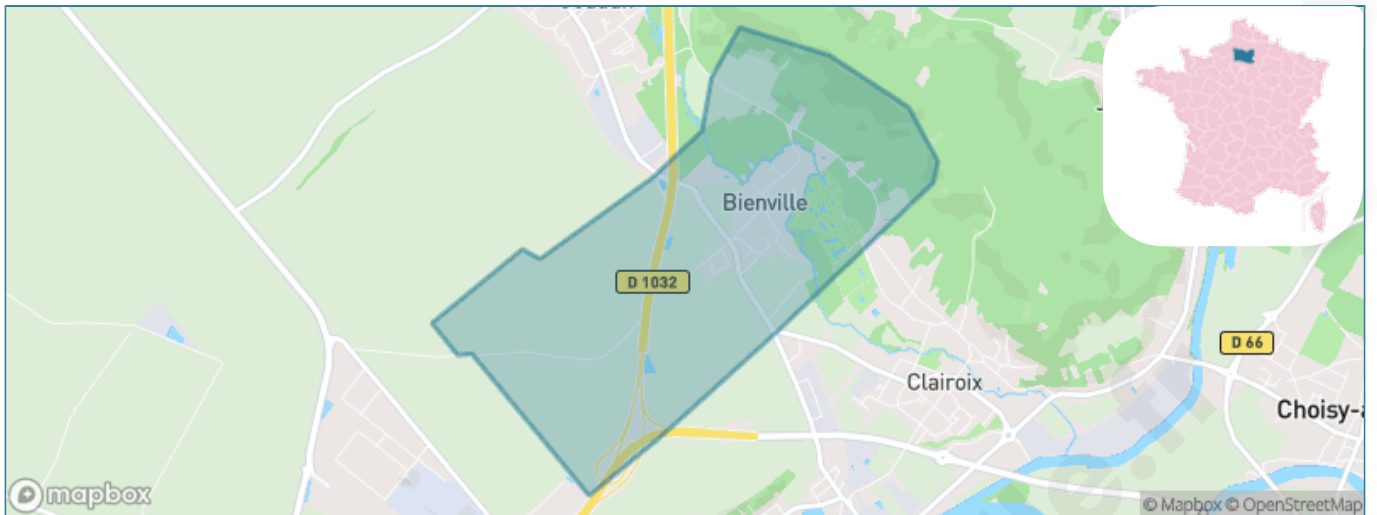
Présenté par

BIEN dans
ma **VILLE** 

Sommaire

Situation géographique	3
Statistiques sur la population	4
Evolution du nombre d'habitants	4
Tranche d'âge	5
0-14 ans	5
15-29 ans	5
30-44 ans	5
45-59 ans	5
60-74 ans	5
75-89 ans	5
90 ans et +	5
Activité professionnelle	5
Agriculteurs	5
Artisans, Commerçants	5
Cadres et sup.	5
Professions intermédiaires	5
Employé	5
Ouvrier	5
Retraité	5
Autres	5
Niveau de diplôme	6
Sans diplôme ou CEP	6
Brevet, BEPC, DNB	6
CAP-BEP ou équivalent	6
BAC ou équivalent	6
BAC+2	6
BAC+3 ou +4	6
BAC+5 ou plus	6
Composition des ménages	6
Couple sans enfant	6
Couple avec enfant(s)	6
Famille monoparentale	6
Colocation / Autre	6
Personnes seules	6
Profils électoraux	7
Premier tour	7
Sécurité	8
Evolution du nombre d'infractions	8
Pour comparer	9
Services à la population	10
Commerce	10
Éducation	10
Villes autour de Bienville	11

Situation géographique



i Informations clés

- **Région** : Hauts-de-France
- **Département** : Oise
- **Code postal** : 60200
- **Superficie** : 3 km²



Statistiques sur la population



Nombre d'habitants

495



Age moyen

42 ans



Pop active

44.8%



Taux chômage

10.7%



Pop densité

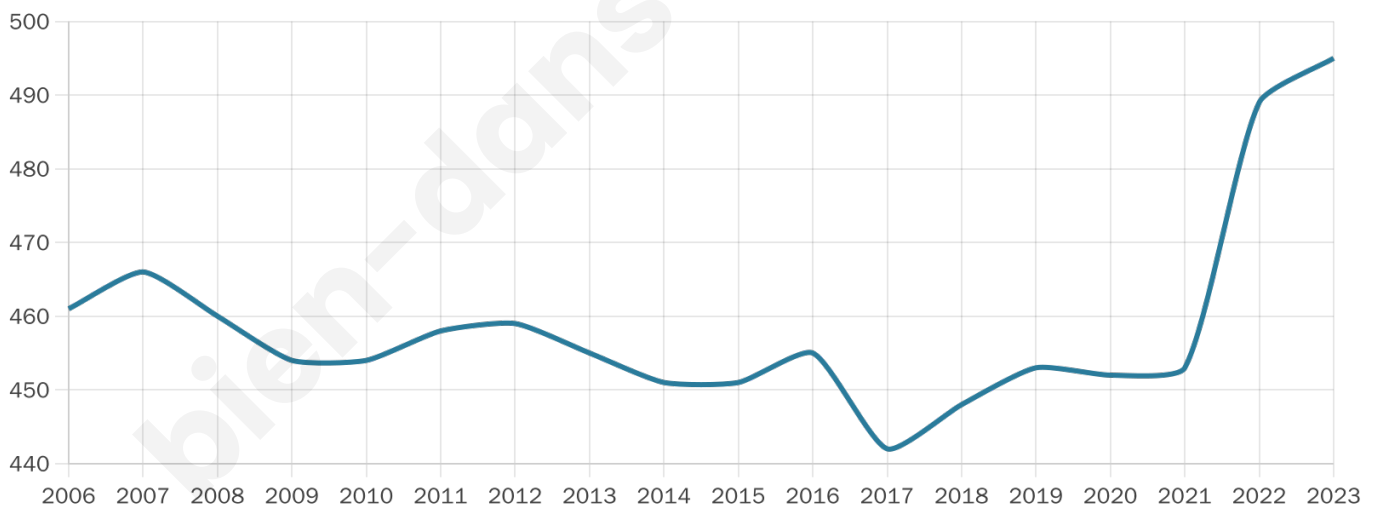
165 h/km²



Revenu moyen

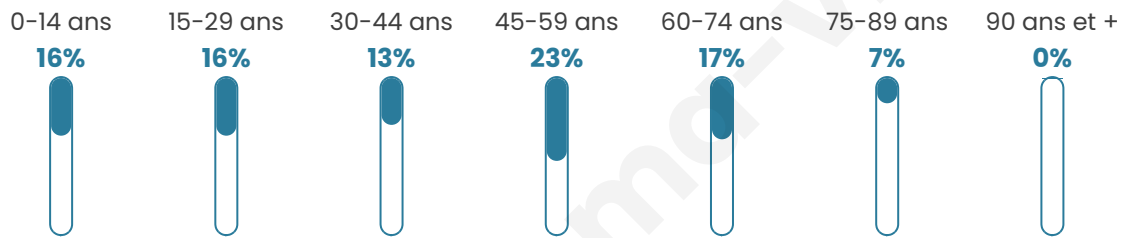
27 140 €/an

Evolution du nombre d'habitants

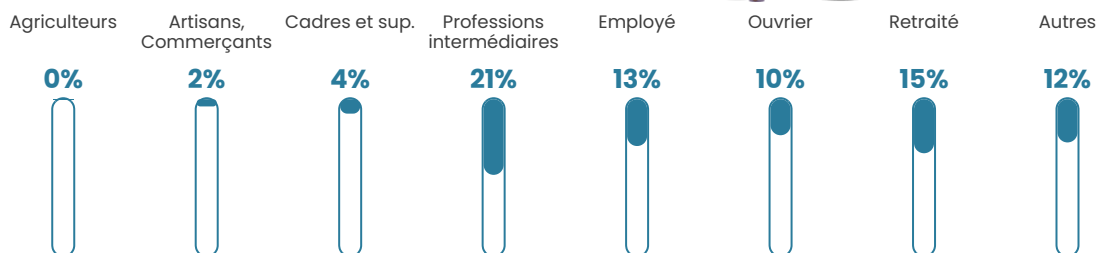


Sources : Institut national de la statistique et des études économiques (insee) selon Les dernières parutions officielles de 2024 portant sur les années 2020, 2021 et 2022.


Tranche d'âge




Activité professionnelle



Niveau de diplôme



Composition des ménages



Profils électoraux

Premier tour

	Marine LE PEN	25.80 %
	Emmanuel MACRON	25.09 %
	Jean-Luc MÉLENCHON	21.55 %
	Éric ZEMMOUR	10.60 %
	Valérie PÉCRESSÉ	3.89 %
	Yannick JADOT	3.53 %
	Fabien ROUSSEL	2.47 %
	Nicolas DUPONT-AIGNAN	2.12 %
	Philippe POUTOU	1.77 %
	Jean LASSALLE	1.41 %
	Anne HIDALGO	1.06 %
	Nathalie ARTHAUD	0.71 %



398 inscrits

Participation : 72.86%

Votes blancs : 2.07%

Votes nuls : 0.34%

Second tour

	Emmanuel MACRON	50,2 %
	Marine LE PEN	49,8 %

398 inscrits

Participation : 70.6%

Votes blancs : 7.12%

Votes nuls : 2.14%

Sécurité



Agressions physiques / sexuelles

0



Cambriolages

0



Vols / dégradations

0



Stupéfiants

0

Evolution du nombre d'infractions



Pour comparer

(en proportion du nombre d'habitants)



Sources : Bases statistiques communale, départementale et régionale de la délinquance enregistrée par la police et la gendarmerie nationales selon les dernières parutions officielles de 2025 portant sur l'année 2024 ([data.gouv](https://data.gouv.fr)).

Agressions physiques / sexuelles : Violences sexuelles, coups et blessures volontaires intrafamiliaux, coups et blessures volontaires, autres coups, blessures volontaires et vols violents sans arme.

Cambriolages : Cambriolages de logements.

Vols : Vols avec armes, vols d'accessoires sur véhicules, vols dans les véhicules, vols de véhicules, vols sans violence contre des personnes, destructions, dégradations volontaires et escroqueries.

Stupéfiants : Trafic de stupéfiants dont (AFD) et usage de stupéfiants.

Services à la population



Commerce

Hypermarché	X <u>Margny-lès-Compiègne</u> 2km
Supermarché	X <u>Margny-lès-Compiègne</u> 2km
Superette	X <u>Clairoix</u> 1km
Boulangerie	X <u>Clairoix</u> 1km
Boucherie	X <u>Compiègne</u> 3km
Restaurant	1
Garage	X <u>Clairoix</u> 1km
Station-service	X <u>Longueil-Annel</u> 3km
Banque	X <u>Margny-lès-Compiègne</u> 3km
La poste	2
Coiffeur	X <u>Clairoix</u> 1km
Tabac	X <u>Compiègne</u> 3km
Bars / discothèque	X <u>Clairoix</u> 2km
Bibliothèque	X <u>Compiègne</u> 4km
Cinéma	X <u>Compiègne</u> 5km
Vétérinaire	X <u>Clairoix</u> 2km



Santé

Pharmacie	X <u>Clairoix</u> 1km
Hôpital	X <u>Compiègne</u> 8km
Laboratoire d'analyses médicales	X <u>Margny-lès-Compiègne</u> 3km
Etablissement pour handicapé	X <u>Clairoix</u> 2km
EHPA	X <u>Margny-lès-Compiègne</u> 3km
Médecin	X <u>Clairoix</u> 1km
Dentiste	X <u>Clairoix</u> 2km
Chirurgien	X <u>Compiègne</u> 5km
Dermatologue	X <u>Compiègne</u> 5km
Anesthésiste	X <u>Compiègne</u> 5km
Gastro-entérologue	X <u>Compiègne</u> 6km
Gynécologue	X <u>Margny-lès-Compiègne</u> 3km
Cancérologue	X <u>Compiègne</u> 5km
Neurologue	X <u>Compiègne</u> 4km
Ophtalmologue	X <u>Compiègne</u> 4km
ORL	X <u>Compiègne</u> 6km
Cardiologue	X <u>Compiègne</u> 4km
Pédiatre	X <u>Compiègne</u> 4km
Pneumologue	X <u>Compiègne</u> 6km
Psychologue	X <u>Compiègne</u> 4km
Radiologue	X <u>Compiègne</u> 6km
Rhumatologue	X <u>Compiègne</u> 4km
Sage-femme	X <u>Margny-lès-Compiègne</u> 3km



Éducation

Crèche	X <u>Clairoix</u> 1km
Ecole maternelle Public	X <u>Clairoix</u> 1km
Ecole maternelle Privé	X <u>Soissons</u> 37km
Ecole primaire Public	1
Ecole primaire Privé	X <u>Compiègne</u> 4km
Collège Public	X <u>Margny-lès-Compiègne</u> 2km
Collège Privé	X <u>Compiègne</u> 4km
Lycée Public	X <u>Compiègne</u> 5km
Lycée Privé	X <u>Compiègne</u> 4km

Sources : Base Sirene des entreprises et de leurs établissements selon les dernières parutions officielles de 2025 portant sur l'année 2024 ([data.gouv](#)). Liste, localisation et tarifs des professionnels de santé selon les dernières parutions officielles de 2025 portant sur l'année 2024 ([opendatasoft](#)) et FINISS Extraction du Fichier des établissements selon les dernières parutions officielles de 2025 portant sur l'année 2024 ([data.gouv](#)). Adresse et géolocalisation des établissements d'enseignement du premier et second degrés selon les dernières parutions officielles de 2025 portant sur l'année 2024 ([data.education.gouv](#))

Villes autour de Bienville

Ville	Habitants	Superficie	Pop densité	Pop active	Taux chômage	Revenu moyen	Prix immobilier
Clairoix (4 avis)	2 208	4 km ²	552 h/km ²	47.7%	4.2%	25 270 €/an	2 334 €/m ²
Coudun (2 avis)	1 050	10 km ²	105 h/km ²	48.3%	4.2%	25 370 €/an	1 852 €/m ²
Giraumont	518	3 km ²	173 h/km ²	46.5%	1.9%	27 950 €/an	1 734 €/m ²
Margny-lès-Compiègne (4 avis)	8 677	6 km ²	1 446 h/km ²	51.9%	7.5%	23 500 €/an	2 417 €/m ²
Janville (1 avis)	640	0 km ²	640 h/km ²	51.6%	5%	23 650 €/an	1 878 €/m ²
Longueil-Annel (2 avis)	2 586	5 km ²	517 h/km ²	47.8%	6.3%	21 700 €/an	1 818 €/m ²
Compiègne (35 avis)	40 761	53 km ²	769 h/km ²	42.4%	6.8%	21 000 €/an	2 380 €/m ²
Choisy-au-Bac (2 avis)	3 449	15 km ²	230 h/km ²	41.4%	4.8%	25 830 €/an	2 115 €/m ²
Villers-sur-Coudun	1 421	6 km ²	237 h/km ²	45.7%	3%	31 330 €/an	1 860 €/m ²
Venette (3 avis)	2 758	8 km ²	345 h/km ²	49.1%	6.1%	22 570 €/an	2 324 €/m ²
Le Plessis-Brion	1 298	7 km ²	185 h/km ²	45%	5.1%	25 650 €/an	2 062 €/m ²
Thourotte (4 avis)	4 463	4 km ²	1 116 h/km ²	42.2%	6.4%	21 310 €/an	1 863 €/m ²
Braisnes-sur-Aronde	174	2 km ²	87 h/km ²	53.4%	4%	29 080 €/an	1 948 €/m ²
Mélicocq (1 avis)	789	6 km ²	132 h/km ²	51.1%	8.1%	24 940 €/an	1 904 €/m ²
Chevincourt	772	8 km ²	97 h/km ²	49.9%	4.1%	26 080 €/an	1 559 €/m ²

bien-dans-ma-ville.fr



Vous aimez votre ville ? Notez-la !

Et faites-nous part de vos remarques constructives



Avec

BIEN dans
ma **VILLE** 