



Version web

Ville de Bias

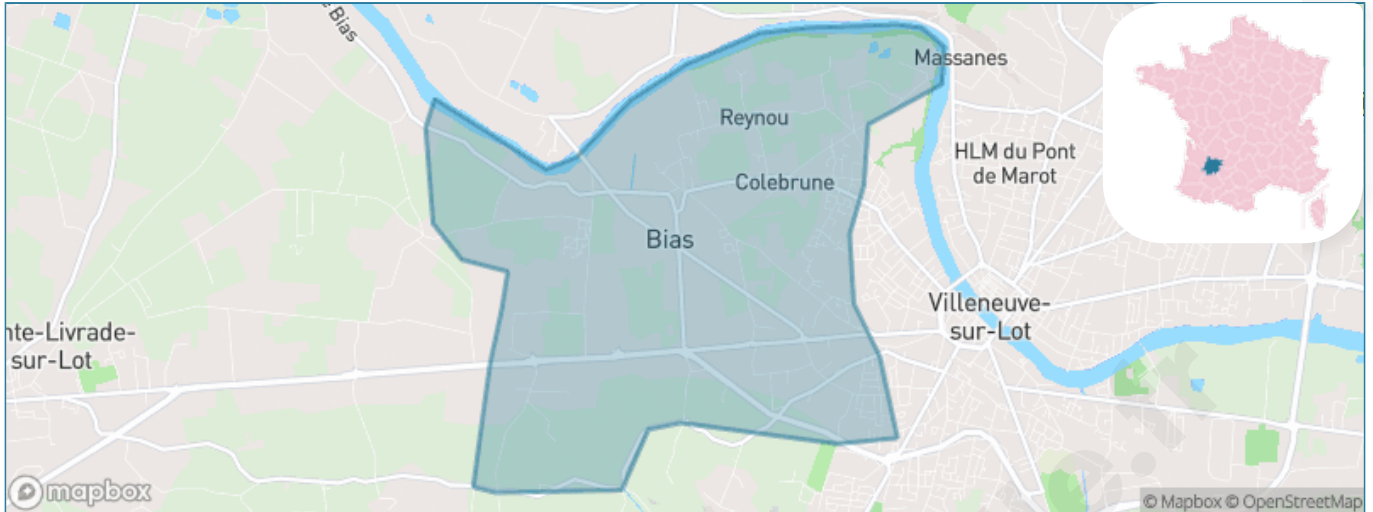
Présenté par

BIEN dans
ma **VILLE** 

Sommaire

| | |
|---|----|
| Situation géographique | 3 |
| Statistiques sur la population | 4 |
| Evolution du nombre d'habitants | 4 |
| Tranche d'âge | 5 |
| 0-14 ans | 5 |
| 15-29 ans | 5 |
| 30-44 ans | 5 |
| 45-59 ans | 5 |
| 60-74 ans | 5 |
| 75-89 ans | 5 |
| 90 ans et + | 5 |
| Activité professionnelle | 5 |
| Agriculteurs | 5 |
| Artisans, Commerçants | 5 |
| Cadres et sup. | 5 |
| Professions intermédiaires | 5 |
| Employé | 5 |
| Ouvrier | 5 |
| Retraité | 5 |
| Autres | 5 |
| Niveau de diplôme | 6 |
| Sans diplôme ou CEP | 6 |
| Brevet, BEPC, DNB | 6 |
| CAP-BEP ou équivalent | 6 |
| BAC ou équivalent | 6 |
| BAC+2 | 6 |
| BAC+3 ou +4 | 6 |
| BAC+5 ou plus | 6 |
| Composition des ménages | 6 |
| Couple sans enfant | 6 |
| Couple avec enfant(s) | 6 |
| Famille monoparentale | 6 |
| Colocation / Autre | 6 |
| Personnes seules | 6 |
| Profils électoraux | 7 |
| Premier tour | 7 |
| Sécurité | 8 |
| Evolution du nombre d'infractions | 8 |
| Pour comparer | 9 |
| Services à la population | 10 |
| Commerce | 10 |
| Éducation | 10 |
| Villes autour de Bias | 12 |

Situation géographique



i Informations clés

- **Région** : Nouvelle-Aquitaine
- **Département** : Lot-et-Garonne
- **Code postal** : 47300
- **Superficie** : 12 km²



LOT-ET-GARONNE
Le Département



Statistiques sur la population



Nombre d'habitants

2 977



Age moyen

47 ans



Pop active

38.1%



Taux chômage

11.3%



Pop densité

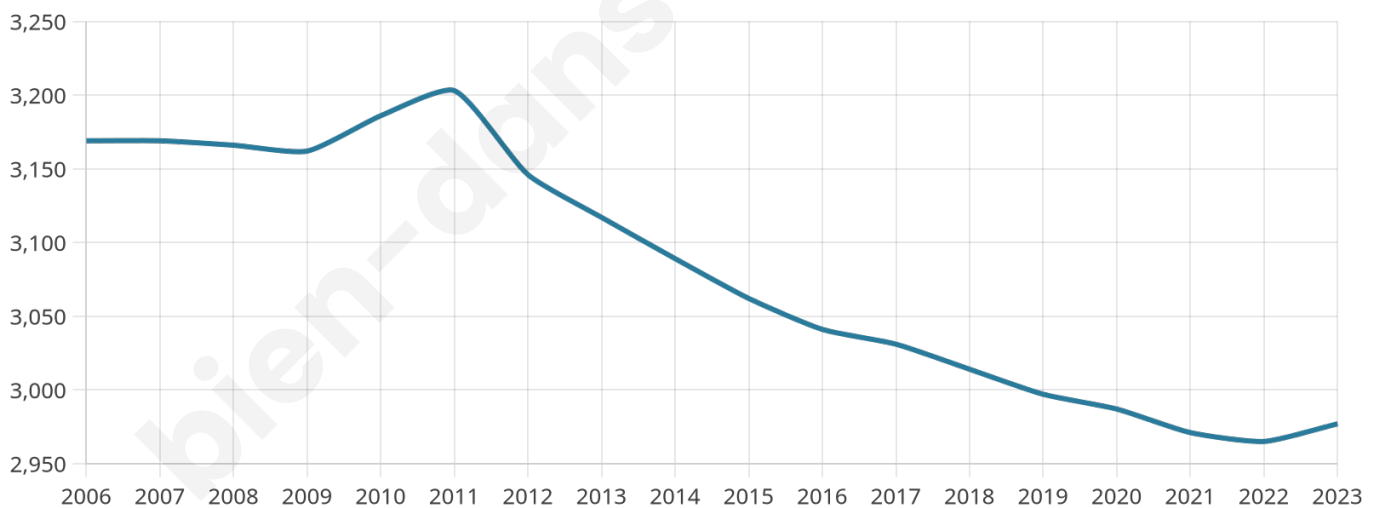
248 h/km²



Revenu moyen

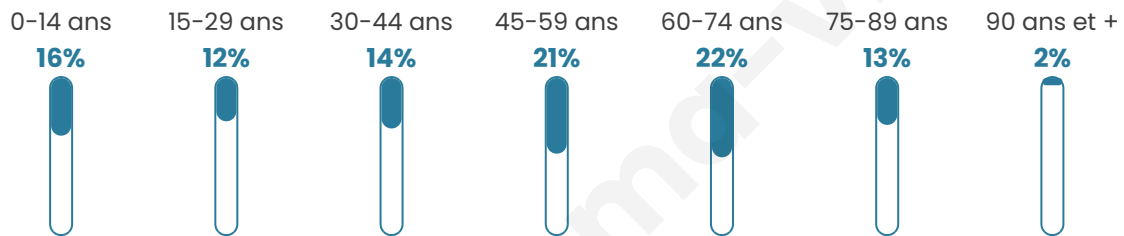
21 040 €/an

Evolution du nombre d'habitants

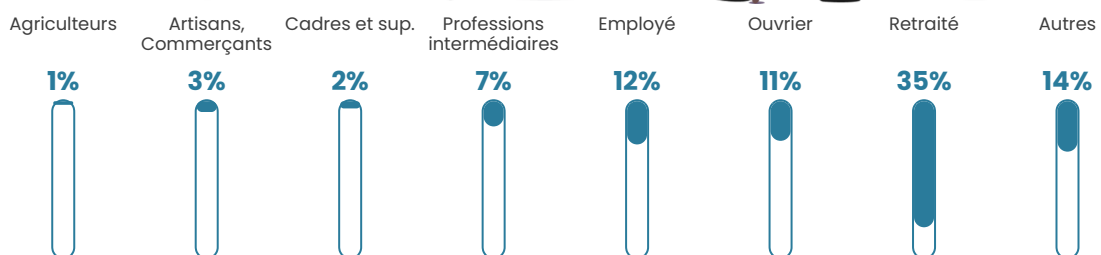


Sources : Institut national de la statistique et des études économiques (insee) selon Les dernières parutions officielles de 2024 portant sur les années 2020, 2021 et 2022.


Tranche d'âge




Activité professionnelle



Niveau de diplôme



Composition des ménages



Profils électoraux



Premier tour

| | | |
|---|---------------------------|---------|
|  | Emmanuel MACRON | 25.49 % |
|  | Marine LE PEN | 24.65 % |
|  | Jean-Luc MÉLENCHON | 22.67 % |
|  | Éric ZEMMOUR | 8.93 % |
|  | Jean LASSALLE | 5.09 % |
|  | Valérie PÉCRESSÉ | 4.01 % |
|  | Fabien ROUSSEL | 2.49 % |
|  | Yannick JADOT | 2.37 % |
|  | Anne HIDALGO | 2.04 % |
|  | Nicolas DUPONT- AIGNAN | 1.53 % |
|  | Philippe POUTOU | 0.40 % |
|  | Nathalie ARTHAUD | 0.34 % |

2 487 inscrits

Participation : 73.1%
Votes blancs : 1.60%
Votes nuls : 1.10%

Second tour

| | | |
|---|--------------------|---------|
|  | Emmanuel MACRON | 53,13 % |
|  | Marine LE PEN | 46,87 % |

2 485 inscrits

Participation : 71.31%
Votes blancs : 5.64%
Votes nuls : 2.48%

Sécurité



Agressions physiques / sexuelles

9



Cambriolages

0



Vols / dégradations

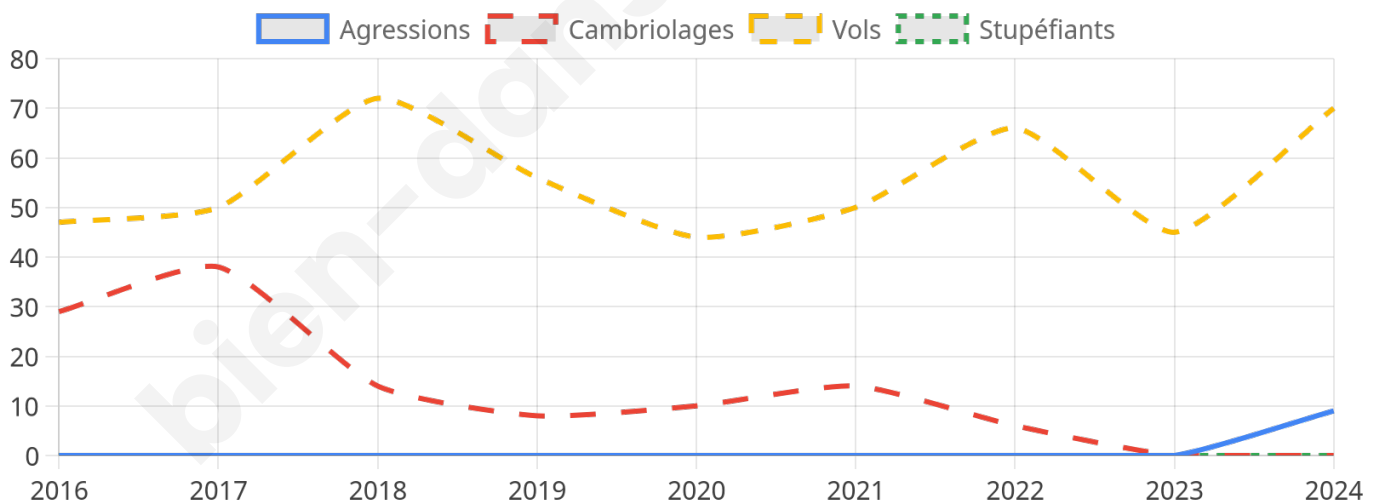
70



Stupéfiants

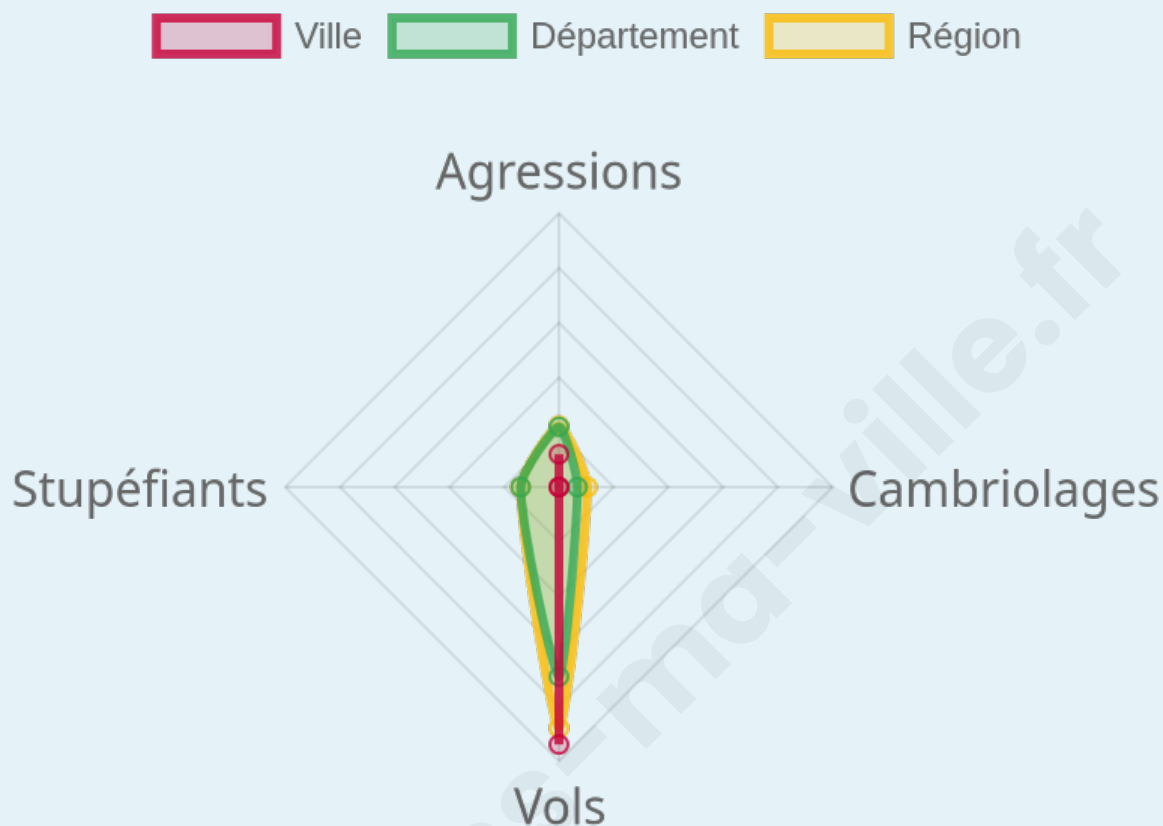
0

Evolution du nombre d'infractions



Pour comparer

(en proportion du nombre d'habitants)



Sources : Bases statistiques communale, départementale et régionale de la délinquance enregistrée par la police et la gendarmerie nationales selon les dernières parutions officielles de 2025 portant sur l'année 2024 ([data.gouv](https://data.gouv.fr)).

Agressions physiques / sexuelles : Violences sexuelles, coups et blessures volontaires intrafamiliaux, coups et blessures volontaires, autres coups, blessures volontaires et vols violents sans arme.

Cambriolages : Cambriolages de logements.

Vols : Vols avec armes, vols d'accessoires sur véhicules, vols dans les véhicules, vols de véhicules, vols sans violence contre des personnes, destructions, dégradations volontaires et escroqueries.

Stupéfiants : Trafic de stupéfiants dont (AFD) et usage de stupéfiants.

Services à la population



Commerce

| | |
|--------------------|---|
| Hypermarché | X Villeneuve-sur-Lot 4km |
| Supermarché | 1 |
| Superette | X Villeneuve-sur-Lot 2km |
| Boulangerie | 2 |
| Boucherie | 1 |
| Restaurant | 5 |
| Garage | 15 |
| Station-service | 2 |
| Banque | X Villeneuve-sur-Lot 2km |
| La poste | X Villeneuve-sur-Lot 1km |
| Coiffeur | 8 |
| Tabac | X Villeneuve-sur-Lot 2km |
| Bars / discothèque | 1 |
| Bibliothèque | X Villeneuve-sur-Lot 2km |
| Cinéma | X Villeneuve-sur-Lot 2km |
| Vétérinaire | X Villeneuve-sur-Lot 2km |



Santé

| | |
|----------------------------------|---|
| Pharmacie | 1 |
| Hôpital | X Villeneuve-sur-Lot 2km |
| Laboratoire d'analyses médicales | X Villeneuve-sur-Lot 4km |
| Etablissement pour handicapé | X Villeneuve-sur-Lot 1km |
| EHPA | X Villeneuve-sur-Lot 2km |
| Médecin | 1 |
| Dentiste | X Villeneuve-sur-Lot 1km |
| Chirurgien | X Villeneuve-sur-Lot 3km |
| Dermatologue | X Villeneuve-sur-Lot 3km |
| Anesthésiste | X Villeneuve-sur-Lot 3km |
| Gastro-entérologue | X Villeneuve-sur-Lot 2km |
| Gynécologue | X Villeneuve-sur-Lot 3km |
| Cancérologue | X Agen 24km |
| Neurologue | X Villeneuve-sur-Lot 3km |
| Ophtalmologue | X Villeneuve-sur-Lot 2km |
| ORL | X Villeneuve-sur-Lot 1km |
| Cardiologue | X Villeneuve-sur-Lot 3km |
| Pédiatre | X Agen 24km |
| Pneumologue | X Agen 26km |
| Psychologue | X Villeneuve-sur-Lot 4km |
| Radiologue | X Villeneuve-sur-Lot 2km |
| Rhumatologue | X Agen 24km |
| Sage-femme | X Villeneuve-sur-Lot 2km |



Éducation

| | |
|-------------------------|---|
| Crèche | X Villeneuve-sur-Lot 1km |
| Ecole maternelle Public | 1 |
| Ecole maternelle Privé | X La Brède 99km |
| Ecole primaire Public | 1 |
| Ecole primaire Privé | X Villeneuve-sur-Lot 2km |
| Collège Public | X Villeneuve-sur-Lot 3km |
| Collège Privé | X Villeneuve-sur-Lot 3km |
| Lycée Public | X Villeneuve-sur-Lot 3km |

Lycée Privé

X Villeneuve-sur-Lot
3km

Sources : Base Sirene des entreprises et de leurs établissements selon les dernières parutions officielles de 2025 portant sur l'année 2024 ([data.gouv](#)). Liste, localisation et tarifs des professionnels de santé selon les dernières parutions officielles de 2025 portant sur l'année 2024 ([opendatasoft](#)) et FINESS Extraction du Fichier des établissements selon les dernières parutions officielles de 2025 portant sur l'année 2024 ([data.gouv](#)). Adresse et géolocalisation des établissements d'enseignement du premier et second degrés selon les dernières parutions officielles de 2025 portant sur l'année 2024 ([data.education.gouv](#))

bien-dans-ma-ville.fr

Villes autour de Bias

| Ville | Habitants | Superficie | Pop densité | Pop active | Taux chômage | Revenu moyen | Prix immobilier |
|---------------------------------|-----------|--------------------|-----------------------|------------|--------------|--------------|------------------------|
| Pujols | 3 769 | 25 km ² | 151 h/km ² | 40.5% | 3.8% | 22 470 €/an | 1 452 €/m ² |
| Villeneuve-sur-Lot (45 avis) | 22 350 | 81 km ² | 276 h/km ² | 37.7% | 6.9% | 19 420 €/an | 1 225 €/m ² |
| Lédat (1 avis) | 1 431 | 12 km ² | 119 h/km ² | 48.1% | 3.6% | 22 530 €/an | 1 619 €/m ² |
| Paulhiac | 304 | 21 km ² | 14 h/km ² | 47.4% | 7.9% | 21 120 €/an | 1 503 €/m ² |
| Allez-et-Cazeneuve | 609 | 10 km ² | 61 h/km ² | 46.1% | 5.3% | 23 160 €/an | 1 696 €/m ² |
| Sainte-Colombe-de-Villeneuve | 496 | 18 km ² | 28 h/km ² | 47.2% | 3% | 25 260 €/an | 1 234 €/m ² |
| Casseneuil (3 avis) | 2 348 | 18 km ² | 130 h/km ² | 41.8% | 5.5% | 19 460 €/an | 1 124 €/m ² |
| Pailloles | 315 | 9 km ² | 35 h/km ² | 46.3% | 3.8% | 22 450 €/an | 2 289 €/m ² |
| La Sauvetat-sur-Lède | 643 | 14 km ² | 46 h/km ² | 48.5% | 3.3% | 21 830 €/an | 1 033 €/m ² |
| Sainte-Livrade-sur-Lot (7 avis) | 6 541 | 30 km ² | 218 h/km ² | 36.2% | 5.6% | 18 320 €/an | 1 232 €/m ² |
| Castelnaud-de-Gratecambe | 514 | 17 km ² | 30 h/km ² | 40.1% | 4.5% | 21 500 €/an | 1 358 €/m ² |
| Pinel-Hauterive | 564 | 21 km ² | 27 h/km ² | 43.8% | 3.9% | 21 120 €/an | 1 200 €/m ² |
| Sembas | 142 | 12 km ² | 12 h/km ² | 43% | 2.8% | 24 130 €/an | 1 591 €/m ² |
| Saint-Antoine-de-Ficalba | 721 | 10 km ² | 72 h/km ² | 47.2% | 5.3% | 22 850 €/an | 1 563 €/m ² |
| Dolmayrac (1 avis) | 719 | 19 km ² | 38 h/km ² | 47.4% | 4.5% | 22 200 €/an | 1 573 €/m ² |

bien-dans-ma-ville.fr



Vous aimez votre ville ? Notez-la !

Et faites-nous part de vos remarques constructives



Avec

BIEN dans
ma **VILLE** 