



Version web

# Ville de Biaches

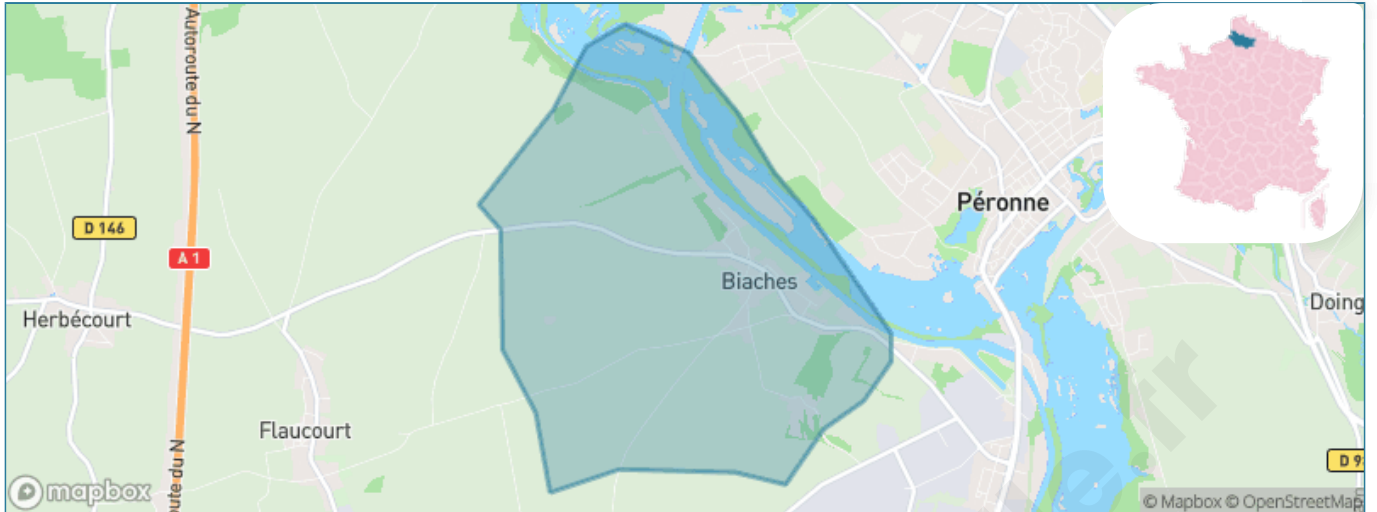
Présenté par

**BIEN** dans  
ma **VILLE** 

# Sommaire

Situation géographique .....	3
Statistiques sur la population .....	4
Evolution du nombre d'habitants .....	4
Tranche d'âge .....	5
0-14 ans .....	5
15-29 ans .....	5
30-44 ans .....	5
45-59 ans .....	5
60-74 ans .....	5
75-89 ans .....	5
90 ans et + .....	5
Activité professionnelle .....	5
Agriculteurs .....	5
Artisans, Commerçants .....	5
Cadres et sup. ....	5
Professions intermédiaires .....	5
Employé .....	5
Ouvrier .....	5
Retraité .....	5
Autres .....	5
Niveau de diplôme .....	6
Sans diplôme ou CEP .....	6
Brevet, BEPC, DNB .....	6
CAP-BEP ou équivalent .....	6
BAC ou équivalent .....	6
BAC+2 .....	6
BAC+3 ou +4 .....	6
BAC+5 ou plus .....	6
Composition des ménages .....	6
Couple sans enfant .....	6
Couple avec enfant(s) .....	6
Famille monoparentale .....	6
Colocation / Autre .....	6
Personnes seules .....	6
Profils électoraux .....	7
Premier tour .....	7
Sécurité .....	8
Evolution du nombre d'infractions .....	8
Pour comparer .....	9
Services à la population .....	10
Commerce .....	10
Éducation .....	10
Villes autour de Biaches .....	11

# Situation géographique



## i Informations clés

- **Région** : Hauts-de-France
- **Département** : Somme
- **Code postal** : 80200
- **Superficie** : 6 km<sup>2</sup>



# Statistiques sur la population



Nombre d'habitants

**386**



Age moyen

**47 ans**



Pop active

**43.3%**



Taux chômage

**9.2%**



Pop densité

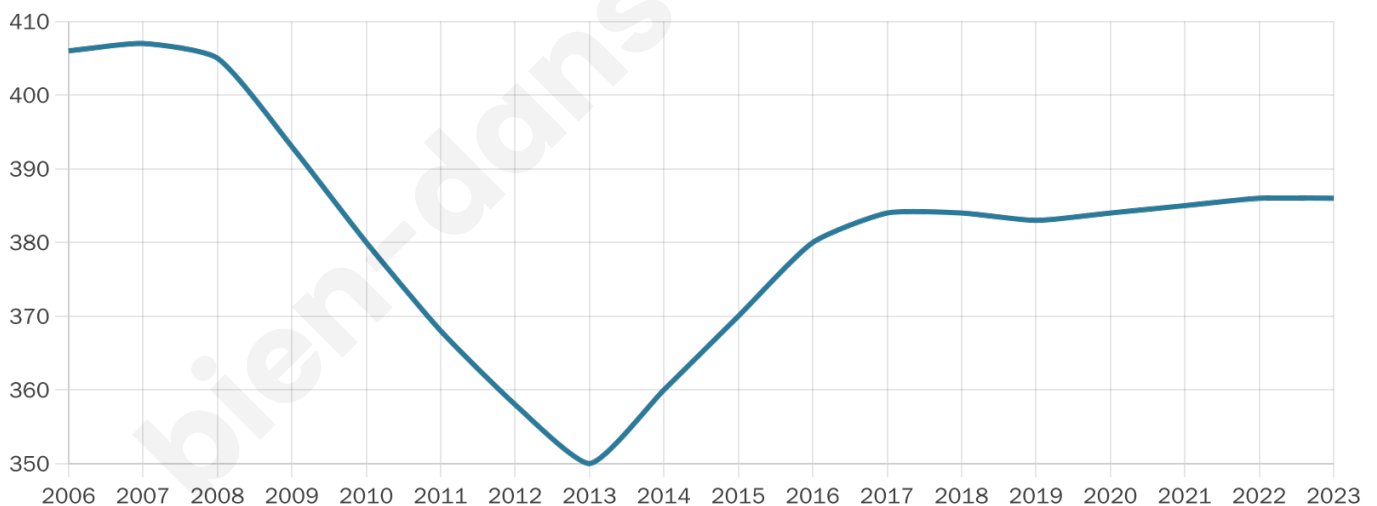
**64 h/km<sup>2</sup>**



Revenu moyen

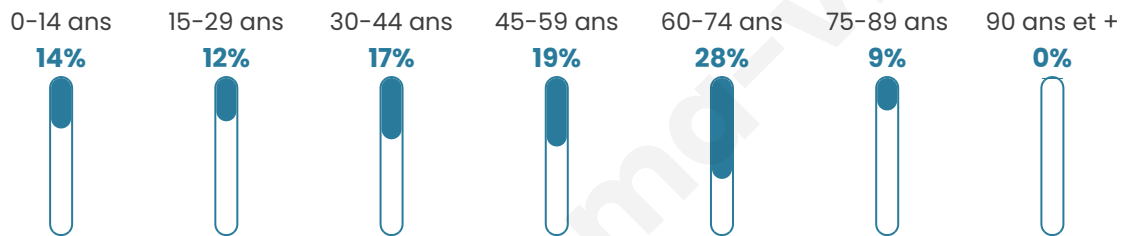
**22 500 €/an**

## Evolution du nombre d'habitants

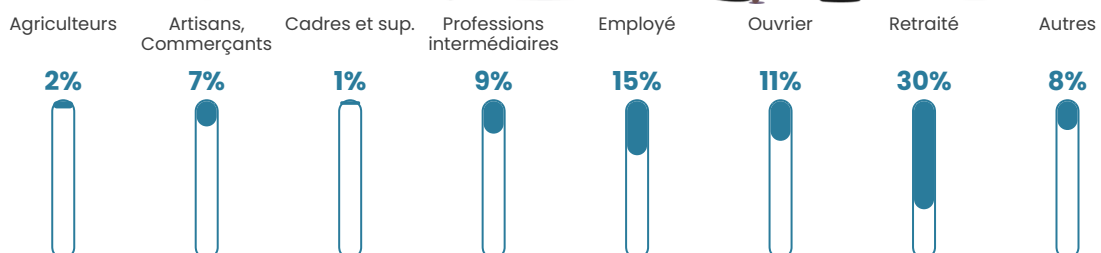


Sources : Institut national de la statistique et des études économiques (insee) selon Les dernières parutions officielles de 2024 portant sur les années 2020, 2021 et 2022.

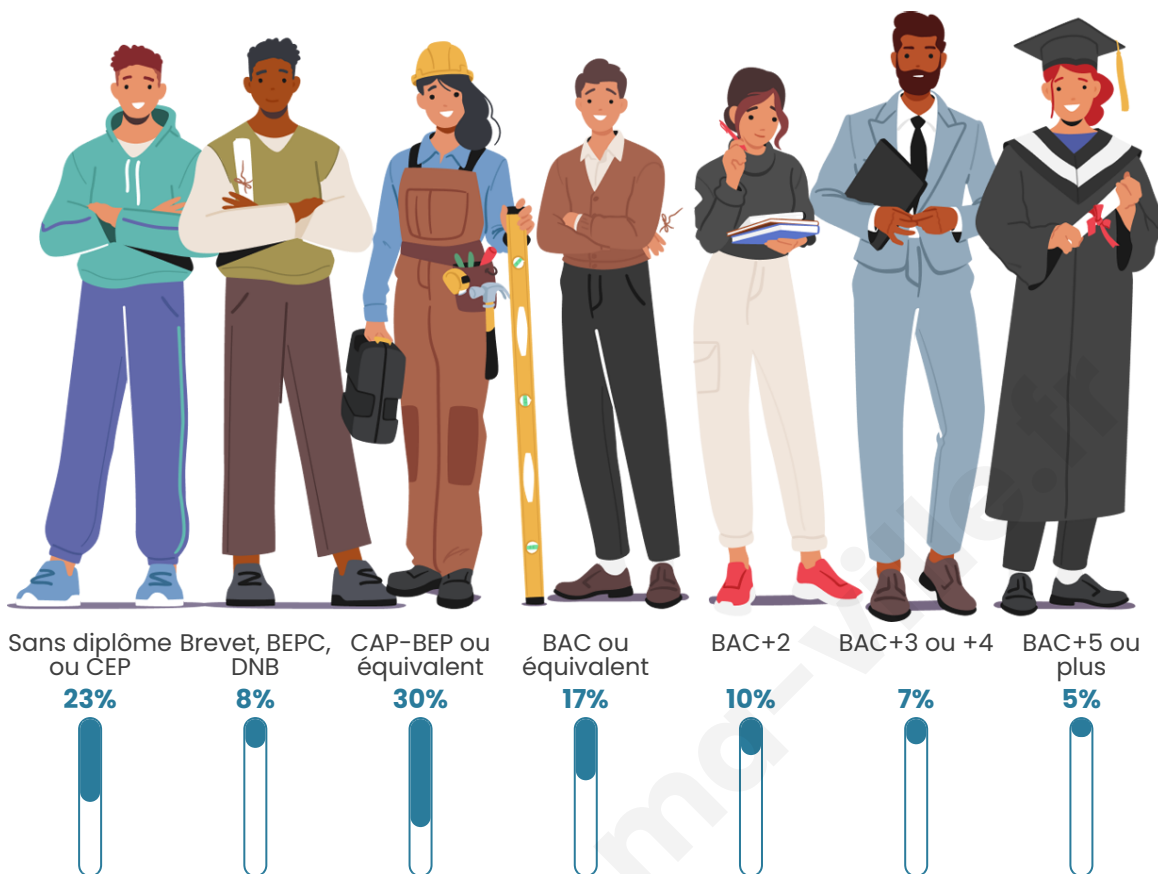
## Tranche d'âge




## Activité professionnelle



## Niveau de diplôme







## Composition des ménages



# Profils électoraux

## Premier tour

	Marine LE PEN	40.31 %
	Emmanuel MACRON	25.97 %
	Jean-Luc MÉLENCHON	11.24 %
	Fabien ROUSSEL	4.26 %
	Éric ZEMMOUR	4.26 %
	Valérie PÉCRESSE	3.88 %
	Jean LASSALLE	2.71 %
	Nathalie ARTHAUD	2.33 %
	Nicolas DUPONT-AIGNAN	1.94 %
	Yannick JADOT	1.55 %
	Philippe POUTOU	1.16 %
	Anne HIDALGO	0.39 %



### 322 inscrits

Participation : 81.06%

Votes blancs : 0.77%

Votes nuls : 0.38%

## Second tour

	Emmanuel MACRON	45,89 %
	Marine LE PEN	54,11 %

### 322 inscrits

Participation : 80.12%

Votes blancs : 6.98%

Votes nuls : 3.49%

# Sécurité



Agressions physiques / sexuelles

0



Cambriolages

0



Vols / dégradations

0



Stupéfiants

0

## Evolution du nombre d'infractions



## Pour comparer

(en proportion du nombre d'habitants)



Sources : Bases statistiques communale, départementale et régionale de la délinquance enregistrée par la police et la gendarmerie nationales selon les dernières parutions officielles de 2025 portant sur l'année 2024 ([data.gouv](https://data.gouv.fr)).

Agressions physiques / sexuelles : Violences sexuelles, coups et blessures volontaires intrafamiliaux, coups et blessures volontaires, autres coups, blessures volontaires et vols violents sans arme.

Cambriolages : Cambriolages de logements.

Vols : Vols avec armes, vols d'accessoires sur véhicules, vols dans les véhicules, vols de véhicules, vols sans violence contre des personnes, destructions, dégradations volontaires et escroqueries.

Stupéfiants : Trafic de stupéfiants dont (AFD) et usage de stupéfiants.

# Services à la population



## Commerce

Hypermarché	X <a href="#">Péronne</a> 3km
Supermarché	X <a href="#">Péronne</a> 1km
Superette	X <a href="#">Péronne</a> 2km
Boulangerie	X <a href="#">Péronne</a> 2km
Boucherie	X <a href="#">Péronne</a> 2km
Restaurant	X <a href="#">Péronne</a> 1km
Garage	X <a href="#">Péronne</a> 1km
Station-service	X <a href="#">Péronne</a> 2km
Banque	X <a href="#">Péronne</a> 2km
La poste	X <a href="#">Péronne</a> 1km
Coiffeur	X <a href="#">Péronne</a> 1km
Tabac	X <a href="#">Péronne</a> 1km
Bars / discothèque	X <a href="#">Péronne</a> 1km
Bibliothèque	X <a href="#">Frémicourt</a> 22km
Cinéma	X <a href="#">Péronne</a> 2km
Vétérinaire	X <a href="#">Péronne</a> 3km



## Santé

Pharmacie	X <a href="#">Péronne</a> 2km
Hôpital	X <a href="#">Péronne</a> 2km
Laboratoire d'analyses médicales	X <a href="#">Péronne</a> 2km
Etablissement pour handicapé	X <a href="#">Péronne</a> 2km
EHPA	X <a href="#">Péronne</a> 2km
Médecin	X <a href="#">Péronne</a> 2km
Dentiste	X <a href="#">Péronne</a> 1km
Chirurgien	X <a href="#">Péronne</a> 1km
Dermatologue	X <a href="#">Estrées-Deniécourt</a> 8km
Anesthésiste	X <a href="#">Saint-Quentin</a> 26km
Gastro-entérologue	X <a href="#">Bapaume</a> 22km
Gynécologue	X <a href="#">Roisel</a> 14km
Cancérologue	X <a href="#">Saint-Quentin</a> 29km
Neurologue	X <a href="#">Saint-Quentin</a> 26km
Ophthalmologue	X <a href="#">Albert</a> 21km
ORL	X <a href="#">Chaulnes</a> 13km
Cardiologue	X <a href="#">Péronne</a> 2km
Pédiatre	X <a href="#">Saint-Quentin</a> 26km
Pneumologue	X <a href="#">Saint-Quentin</a> 26km
Psychologue	X <a href="#">Péronne</a> 2km
Radiologue	X <a href="#">Péronne</a> 2km
Rhumatologue	X <a href="#">Péronne</a> 1km
Sage-femme	X <a href="#">Péronne</a> 2km



## Éducation

Crèche	X <a href="#">Péronne</a> 2km
Ecole maternelle Public	X <a href="#">Barleux</a> 3km
Ecole maternelle Privé	X <a href="#">Amiens</a> 45km
Ecole primaire Public	<b>1</b>
Ecole primaire Privé	X <a href="#">Péronne</a> 2km
Collège Public	X <a href="#">Péronne</a> 2km
Collège Privé	X <a href="#">Péronne</a> 2km
Lycée Public	X <a href="#">Péronne</a> 2km
Lycée Privé	X <a href="#">Péronne</a> 2km

Sources : Base Sirene des entreprises et de leurs établissements selon les dernières parutions officielles de 2025 portant sur l'année 2024 ([data.gouv](#)). Liste, localisation et tarifs des professionnels de santé selon les dernières parutions officielles de 2025 portant sur l'année 2024 ([opendatasoft](#)) et FINISS Extraction du Fichier des établissements selon les dernières parutions officielles de 2025 portant sur l'année 2024 ([data.gouv](#)). Adresse et géolocalisation des établissements d'enseignement du premier et second degrés selon les dernières parutions officielles de 2025 portant sur l'année 2024 ([data.education.gouv](#))

## Villes autour de Biaches

Ville	Habitants	Superficie	Pop densité	Pop active	Taux chômage	Revenu moyen	Prix immobilier
Péronne (5 avis)	7 090	14 km <sup>2</sup>	506 h/km <sup>2</sup>	41.4%	8.5%	18 800 €/an	1 409 €/m <sup>2</sup>
Doingt	1 389	8 km <sup>2</sup>	174 h/km <sup>2</sup>	46.7%	6%	23 110 €/an	1 301 €/m <sup>2</sup>
Flaucourt	299	7 km <sup>2</sup>	43 h/km <sup>2</sup>	47.2%	4.7%	21 160 €/an	1 219 €/m <sup>2</sup>
Éterpigny	166	4 km <sup>2</sup>	42 h/km <sup>2</sup>	50%	9%	18 430 €/an	637 €/m <sup>2</sup>
Bussu	207	6 km <sup>2</sup>	35 h/km <sup>2</sup>	50.7%	9.2%	22 340 €/an	1 094 €/m <sup>2</sup>
Allaines	419	8 km <sup>2</sup>	52 h/km <sup>2</sup>	40.6%	4.3%	22 230 €/an	1 257 €/m <sup>2</sup>
Cléry-sur-Somme	516	18 km <sup>2</sup>	29 h/km <sup>2</sup>	48.6%	4.5%	22 470 €/an	1 204 €/m <sup>2</sup>
Barleux (1 avis)	233	7 km <sup>2</sup>	33 h/km <sup>2</sup>	52.8%	6.4%	20 630 €/an	1 940 €/m <sup>2</sup>
Brie	350	6 km <sup>2</sup>	58 h/km <sup>2</sup>	42.6%	6.6%	21 850 €/an	1 018 €/m <sup>2</sup>
Herbécourt	178	4 km <sup>2</sup>	45 h/km <sup>2</sup>	53.9%	7.3%	20 520 €/an	751 €/m <sup>2</sup>
Mesnil-Bruntel	290	7 km <sup>2</sup>	41 h/km <sup>2</sup>	43.8%	6.2%	22 490 €/an	1 233 €/m <sup>2</sup>
Villers-Carbonnel (1 avis)	294	7 km <sup>2</sup>	42 h/km <sup>2</sup>	52.4%	6.1%	22 390 €/an	828 €/m <sup>2</sup>
Aizecourt-le-Haut	66	3 km <sup>2</sup>	22 h/km <sup>2</sup>	39.4%	1.5%	NC	532 €/m <sup>2</sup>
Feuillères	155	5 km <sup>2</sup>	31 h/km <sup>2</sup>	47.7%	5.2%	20 160 €/an	1 952 €/m <sup>2</sup>
Belloy-en-Santerre	149	5 km <sup>2</sup>	30 h/km <sup>2</sup>	53%	2.7%	22 580 €/an	962 €/m <sup>2</sup>

bien-dans-ma-ville.fr



# Vous aimez votre ville ? Notez-la !

Et faites-nous part de vos remarques constructives



Avec

**BIEN** dans ma **VILLE** 