



Version web

Ville de Bézu-Saint-Éloi

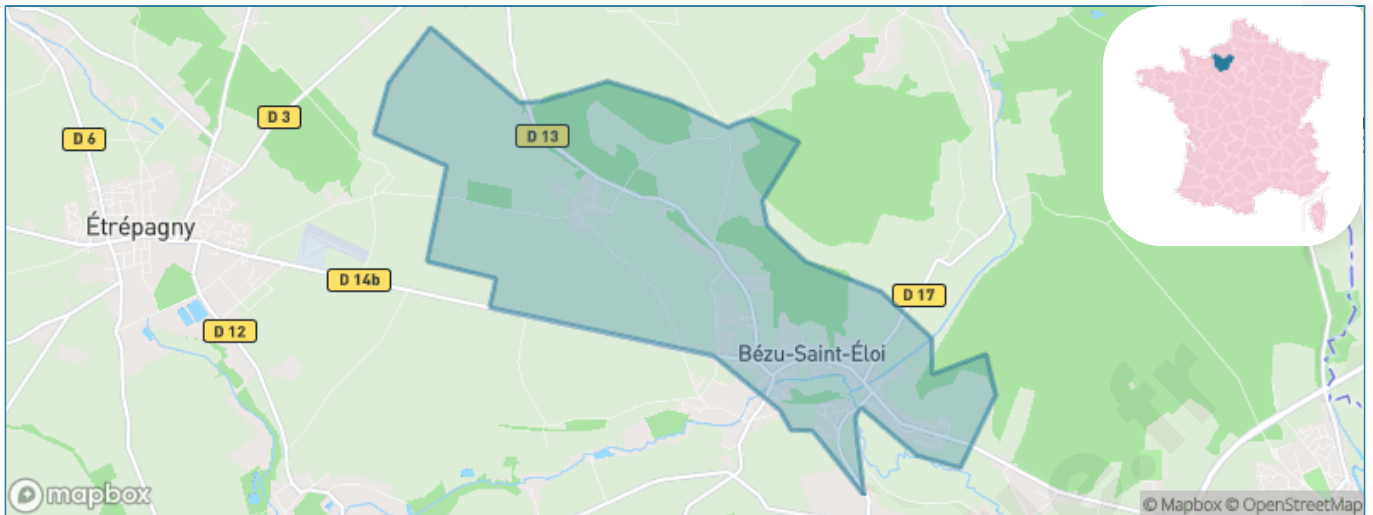
Présenté par

BIEN dans
ma **VILLE** 

Sommaire

Situation géographique	3
Statistiques sur la population	4
Evolution du nombre d'habitants	4
Tranche d'âge	5
0-14 ans	5
15-29 ans	5
30-44 ans	5
45-59 ans	5
60-74 ans	5
75-89 ans	5
90 ans et +	5
Activité professionnelle	5
Agriculteurs	5
Artisans, Commerçants	5
Cadres et sup.	5
Professions intermédiaires	5
Employé	5
Ouvrier	5
Retraité	5
Autres	5
Niveau de diplôme	6
Sans diplôme ou CEP	6
Brevet, BEPC, DNB	6
CAP-BEP ou équivalent	6
BAC ou équivalent	6
BAC+2	6
BAC+3 ou +4	6
BAC+5 ou plus	6
Composition des ménages	6
Couple sans enfant	6
Couple avec enfant(s)	6
Famille monoparentale	6
Colocation / Autre	6
Personnes seules	6
Profils électoraux	7
Premier tour	7
Sécurité	8
Evolution du nombre d'infractions	8
Pour comparer	9
Services à la population	10
Commerce	10
Éducation	10
Villes autour de Bézu-Saint-Éloi	12

Situation géographique



i Informations clés

- **Région** : Normandie
- **Département** : Eure
- **Code postal** : 27660
- **Superficie** : 11 km²



Statistiques sur la population



Nombre d'habitants

1 626



Age moyen

38 ans



Pop active

49%



Taux chômage

8.8%



Pop densité

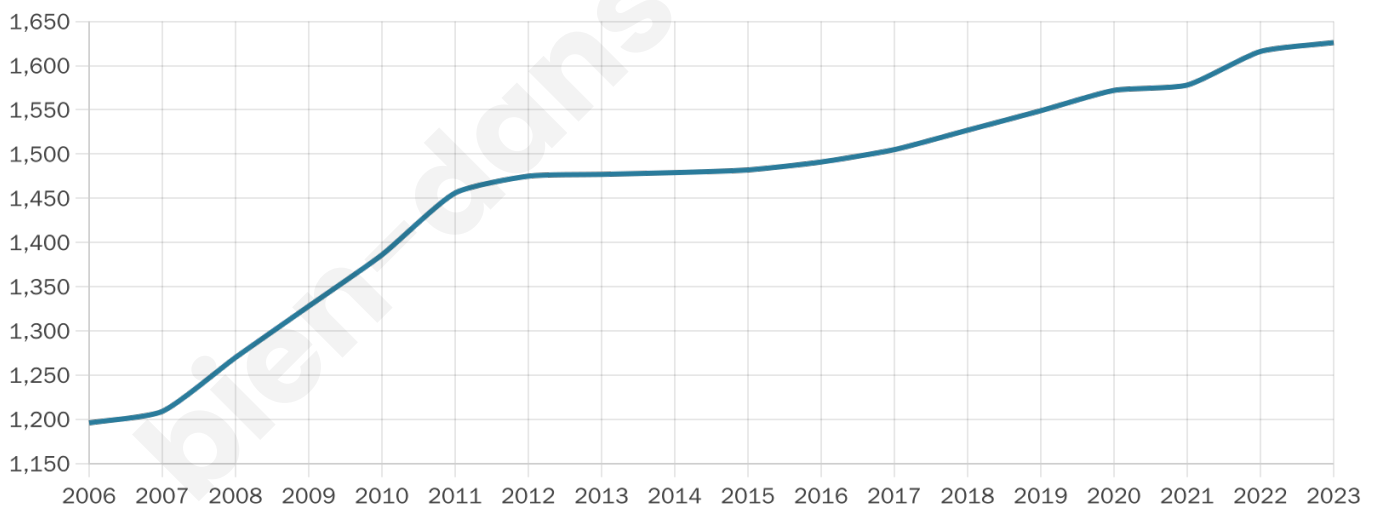
148 h/km²



Revenu moyen

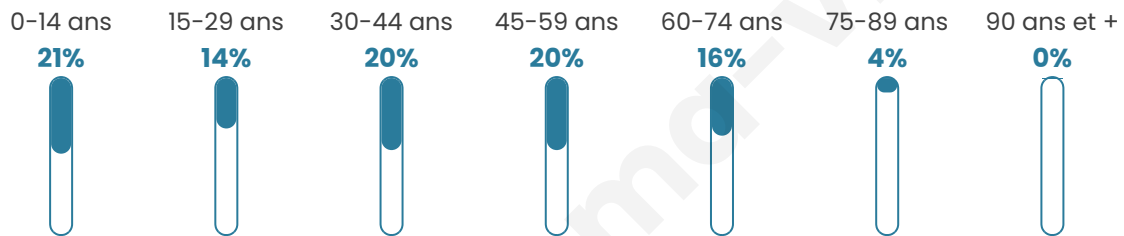
24 130 €/an

Evolution du nombre d'habitants

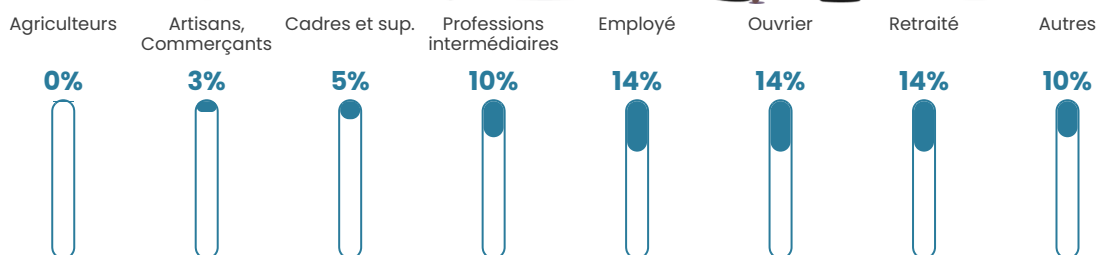


Sources : Institut national de la statistique et des études économiques (insee) selon Les dernières parutions officielles de 2024 portant sur les années 2020, 2021 et 2022.


Tranche d'âge



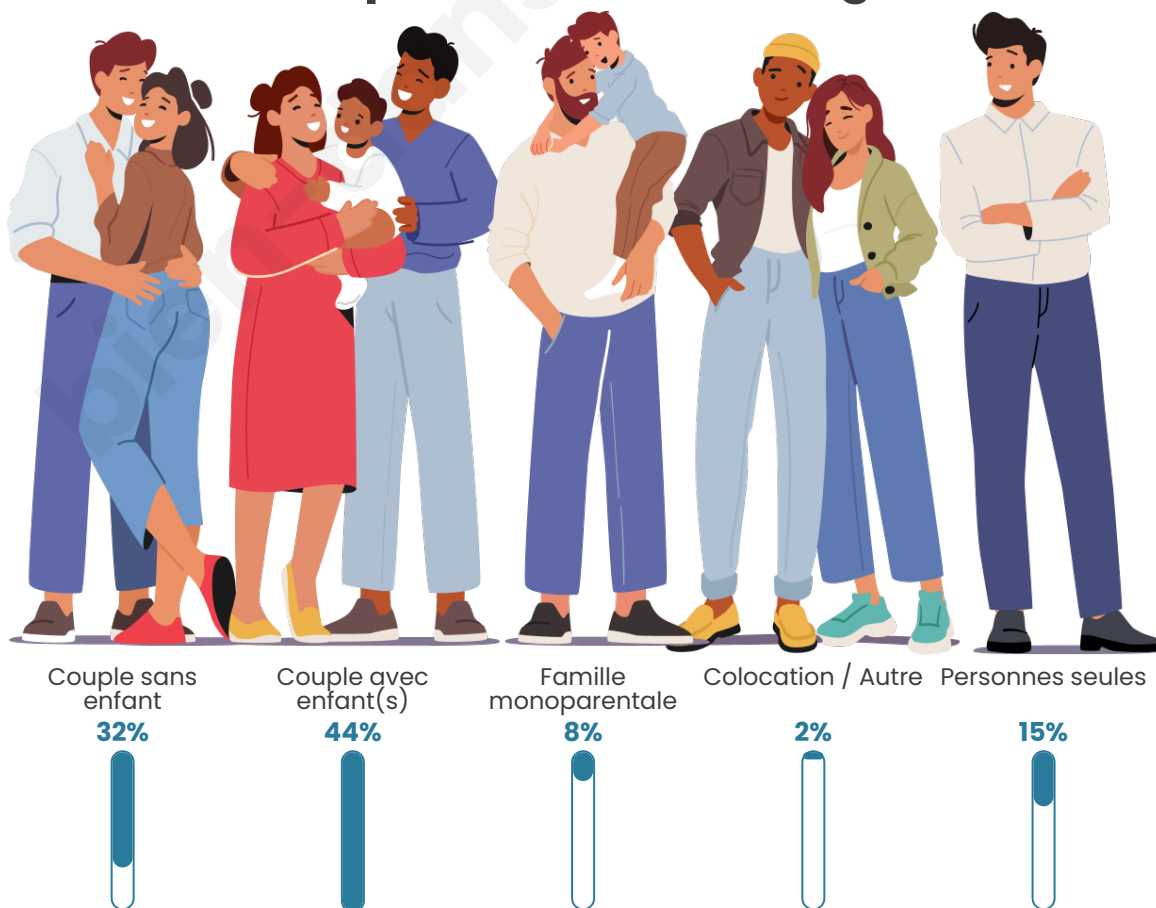
Activité professionnelle



Niveau de diplôme














Composition des ménages



Profils électoraux

Premier tour

	Marine LE PEN	35.92 %
	Emmanuel MACRON	24.23 %
	Jean-Luc MÉLENCHON	17.71 %
	Éric ZEMMOUR	7.26 %
	Valérie PÉCRESE	3.44 %
	Yannick JADOT	3.32 %
	Jean LASSALLE	3.08 %
	Fabien ROUSSEL	1.85 %
	Nicolas DUPONT-AIGNAN	1.48 %
	Anne HIDALGO	0.86 %
	Nathalie ARTHAUD	0.49 %
	Philippe POUTOU	0.37 %



1 094 inscrits

Participation : 76.23%

Votes blancs : 2.16%

Votes nuls : 0.36%

Second tour

	Emmanuel MACRON	44,3 %
	Marine LE PEN	55,7 %

1 095 inscrits

Participation : 76.71%

Votes blancs : 5.48%

Votes nuls : 1.55%

Sécurité



Agressions physiques / sexuelles

0



Cambriolages

0



Vols / dégradations

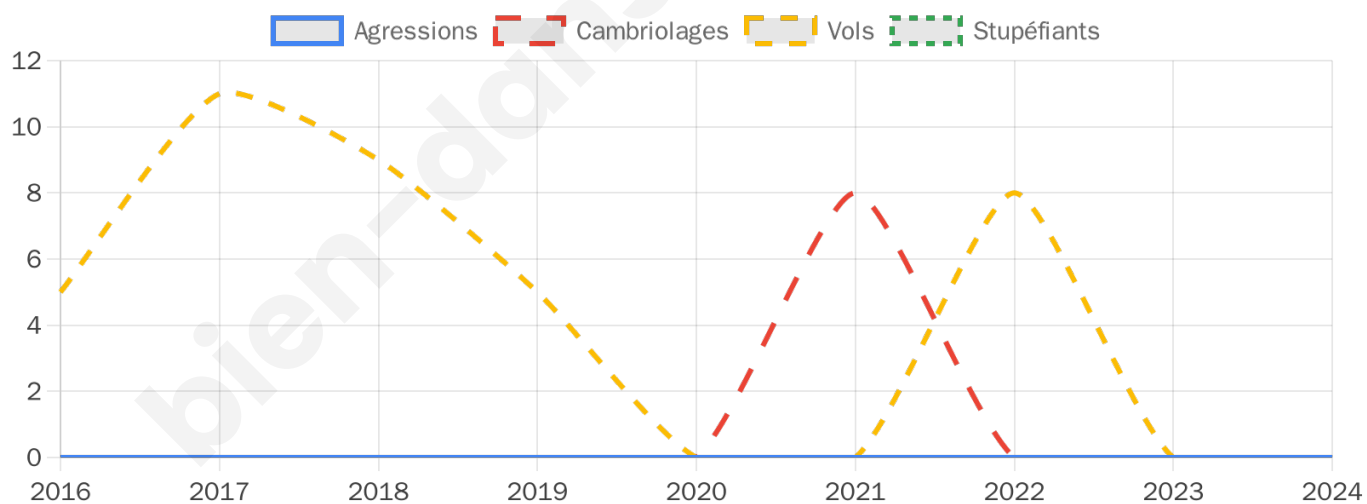
0



Stupéfiants

0

Evolution du nombre d'infractions



Pour comparer

(en proportion du nombre d'habitants)



Sources : Bases statistiques communale, départementale et régionale de la délinquance enregistrée par la police et la gendarmerie nationales selon les dernières parutions officielles de 2025 portant sur l'année 2024 ([data.gouv](https://data.gouv.fr)).

Agressions physiques / sexuelles : Violences sexuelles, coups et blessures volontaires intrafamiliaux, coups et blessures volontaires, autres coups, blessures volontaires et vols violents sans arme.

Cambriolages : Cambriolages de logements.

Vols : Vols avec armes, vols d'accessoires sur véhicules, vols dans les véhicules, vols de véhicules, vols sans violence contre des personnes, destructions, dégradations volontaires et escroqueries.

Stupéfiants : Trafic de stupéfiants dont (AFD) et usage de stupéfiants.

Services à la population



Commerce

Hypermarché	X <u>Trie-Château</u> 9km
Supermarché	X <u>Gisors</u> 5km
Superette	X <u>Gisors</u> 5km
Boulangerie	2
Boucherie	X <u>Gisors</u> 6km
Restaurant	1
Garage	1
Station-service	X <u>Étrépany</u> 6km
Banque	X <u>Gisors</u> 6km
La poste	X <u>Neaufles-Saint-Martin</u> 2km
Coiffeur	4
Tabac	X <u>Magny-en-Vexin</u> 17km
Bars / discothèque	2
Bibliothèque	X <u>Ferrières-en-Bray</u> 21km
Cinéma	X <u>Gisors</u> 6km
Vétérinaire	X <u>Gisors</u> 5km



Santé

Pharmacie	X <u>Gisors</u> 6km
Hôpital	X <u>Gisors</u> 5km
Laboratoire d'analyses médicales	X <u>Gisors</u> 6km
Etablissement pour handicapé	X <u>Gisors</u> 5km
EHPA	X <u>Gisors</u> 5km
Médecin	X <u>Gisors</u> 6km
Dentiste	1
Chirurgien	X <u>Gisors</u> 5km
Dermatologue	X <u>Beauvais</u> 31km
Anesthésiste	X <u>Beauvais</u> 31km
Gastro-entérologue	X <u>Gisors</u> 5km
Gynécologue	X <u>Magny-en-Vexin</u> 17km
Cancérologue	X <u>Osny</u> 37km
Neurologue	X <u>Beauvais</u> 31km
Ophthalmologue	X <u>Gisors</u> 6km
ORL	X <u>Gournay-en-Bray</u> 20km
Cardiologue	X <u>Vernon</u> 28km
Pédiatre	X <u>Beauvais</u> 32km
Pneumologue	X <u>Vernon</u> 28km
Psychologue	X <u>Vernon</u> 27km
Radiologue	X <u>Gisors</u> 6km
Rhumatologue	X <u>Beauvais</u> 31km
Sage-femme	X <u>Gisors</u> 6km



Éducation

Crèche	X <u>Éragny-sur-Epte</u> 6km
Ecole maternelle Public	X <u>Gisors</u> 6km
Ecole maternelle Privé	X <u>Noyers</u> 7km
Ecole primaire Public	1
Ecole primaire Privé	X <u>Gisors</u> 6km
Collège Public	X <u>Gisors</u> 5km
Collège Privé	X <u>Gisors</u> 6km
Lycée Public	X <u>Gisors</u> 6km
Lycée Privé	X <u>La Motte-Servolex</u> 27km

Sources : Base Sirene des entreprises et de leurs établissements selon les dernières parutions officielles de 2025 portant sur l'année 2024 ([data.gouv](#)). Liste, localisation et tarifs des professionnels de santé selon les dernières parutions officielles de 2025 portant sur l'année 2024 ([opendatasoft](#)) et FINISS Extraction du Fichier des établissements selon les dernières parutions officielles de 2025 portant sur l'année 2024 ([data.gouv](#)). Adresse et géolocalisation des établissements d'enseignement du premier et second degrés selon les

bien-dans-ma-ville.fr

Villes autour de Bézu-Saint-Éloi

Ville	Habitants	Superficie	Pop densité	Pop active	Taux chômage	Revenu moyen	Prix immobilier
Bernouville	321	6 km ²	54 h/km ²	45.5%	5.6%	23 880 €/an	2 068 €/m ²
Neaufles-Saint-Martin	1 289	9 km ²	143 h/km ²	44.4%	3.7%	25 640 €/an	2 093 €/m ²
Saint-Denis-le-Ferment (1 avis)	495	18 km ²	28 h/km ²	45.9%	4%	25 210 €/an	1 904 €/m ²
Heudicourt	713	10 km ²	71 h/km ²	52.9%	5%	22 790 €/an	1 968 €/m ²
Chauvincourt-Provemont	397	10 km ²	40 h/km ²	48.6%	5.5%	24 250 €/an	1 654 €/m ²
Bazincourt-sur-Epte	778	11 km ²	71 h/km ²	51.5%	6.4%	25 000 €/an	2 460 €/m ²
Courcelles-lès-Gisors	809	6 km ²	135 h/km ²	49.2%	4.2%	25 840 €/an	2 038 €/m ²
Dangu	527	8 km ²	66 h/km ²	51.4%	4.9%	24 350 €/an	1 533 €/m ²
Sancourt	169	6 km ²	28 h/km ²	58.6%	8.3%	21 840 €/an	1 358 €/m ²
Hébécourt (1 avis)	628	11 km ²	57 h/km ²	49.7%	4.8%	23 840 €/an	2 200 €/m ²
Étrépagny (6 avis)	3 670	20 km ²	184 h/km ²	45%	6.1%	21 790 €/an	1 645 €/m ²
Éragny-sur-Epte (1 avis)	598	8 km ²	75 h/km ²	48.7%	7%	23 950 €/an	1 859 €/m ²
Gisors (19 avis)	12 410	16 km ²	776 h/km ²	43.2%	7.3%	20 550 €/an	1 677 €/m ²
Gamaches-en-Vexin	295	8 km ²	37 h/km ²	48.5%	4.7%	24 720 €/an	2 017 €/m ²
Sérifontaine (2 avis)	2 784	20 km ²	139 h/km ²	45.1%	6.7%	21 450 €/an	1 823 €/m ²

bien-dans-ma-ville.fr



Vous aimez votre ville ? Notez-la !

Et faites-nous part de vos remarques constructives



Avec

BIEN dans
ma **VILLE** 