



Version web

# Ville de Bezouze

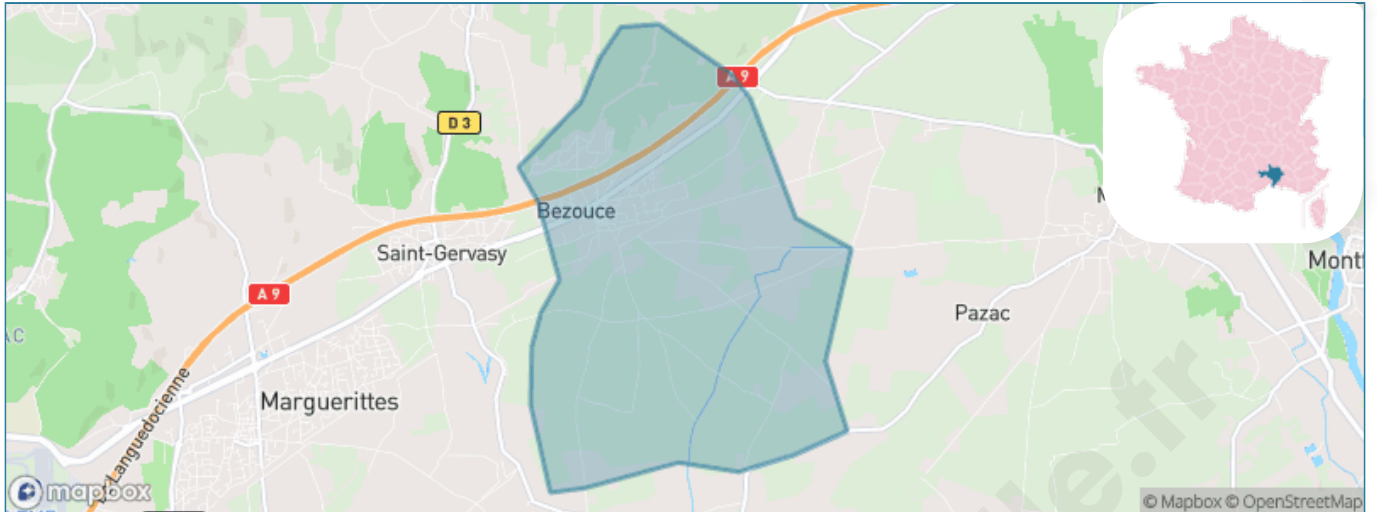
Présenté par



# Sommaire

Situation géographique .....	3
Statistiques sur la population .....	4
Evolution du nombre d'habitants .....	4
Tranche d'âge .....	5
0-14 ans .....	5
15-29 ans .....	5
30-44 ans .....	5
45-59 ans .....	5
60-74 ans .....	5
75-89 ans .....	5
90 ans et + .....	5
Activité professionnelle .....	5
Agriculteurs .....	5
Artisans, Commerçants .....	5
Cadres et sup. ....	5
Professions intermédiaires .....	5
Employé .....	5
Ouvrier .....	5
Retraité .....	5
Autres .....	5
Niveau de diplôme .....	6
Sans diplôme ou CEP .....	6
Brevet, BEPC, DNB .....	6
CAP-BEP ou équivalent .....	6
BAC ou équivalent .....	6
BAC+2 .....	6
BAC+3 ou +4 .....	6
BAC+5 ou plus .....	6
Composition des ménages .....	6
Couple sans enfant .....	6
Couple avec enfant(s) .....	6
Famille monoparentale .....	6
Colocation / Autre .....	6
Personnes seules .....	6
Profil électoraux .....	7
Premier tour .....	7
Sécurité .....	8
Evolution du nombre d'infractions .....	8
Pour comparer .....	9
Services à la population .....	10
Commerce .....	10
Éducation .....	10
Villes autour de Bezouze .....	11
Avis sur la ville de Bezouze .....	12
Moyenne par critère .....	12
Villes autour de Bezouze .....	12
Répartition des avis par note .....	12
Répartition des avis par note .....	12

# Situation géographique



## i Informations clés

- **Région** : Occitanie
- **Département** : Gard
- **Code postal** : 30320
- **Superficie** : 12 km<sup>2</sup>



# Statistiques sur la population



Nombre d'habitants

**2 348**



Age moyen

**43 ans**



Pop active

**46.4%**



Taux chômage

**8.1%**



Pop densité

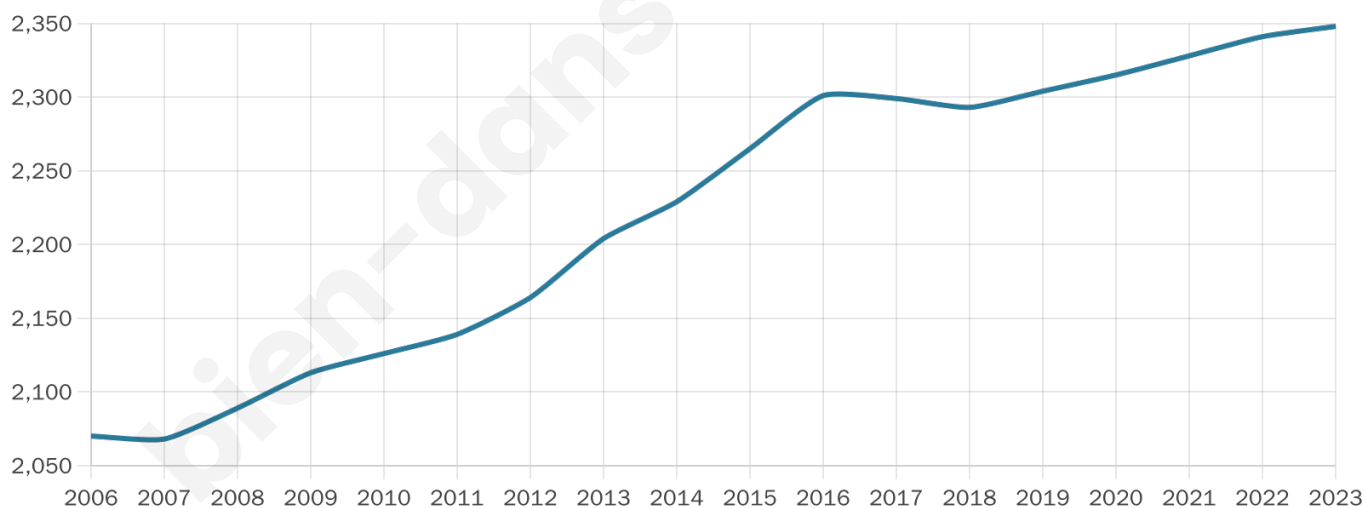
**196 h/km<sup>2</sup>**



Revenu moyen

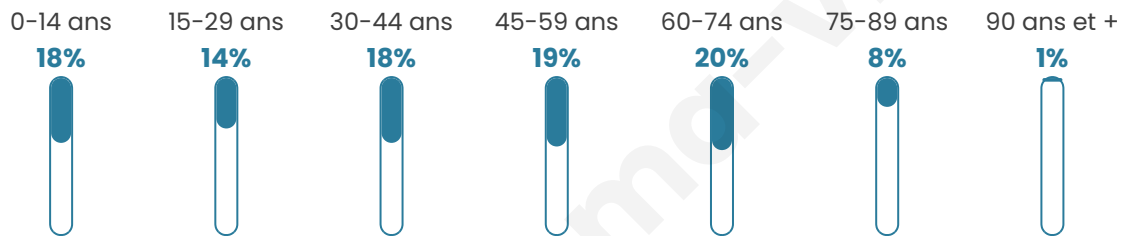
**22 380 €/an**

## Evolution du nombre d'habitants

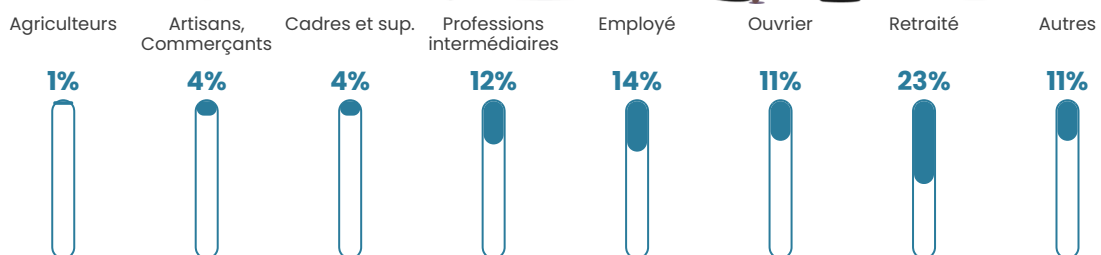


Sources : Institut national de la statistique et des études économiques (insee) selon Les dernières parutions officielles de 2024 portant sur les années 2020, 2021 et 2022.


## Tranche d'âge



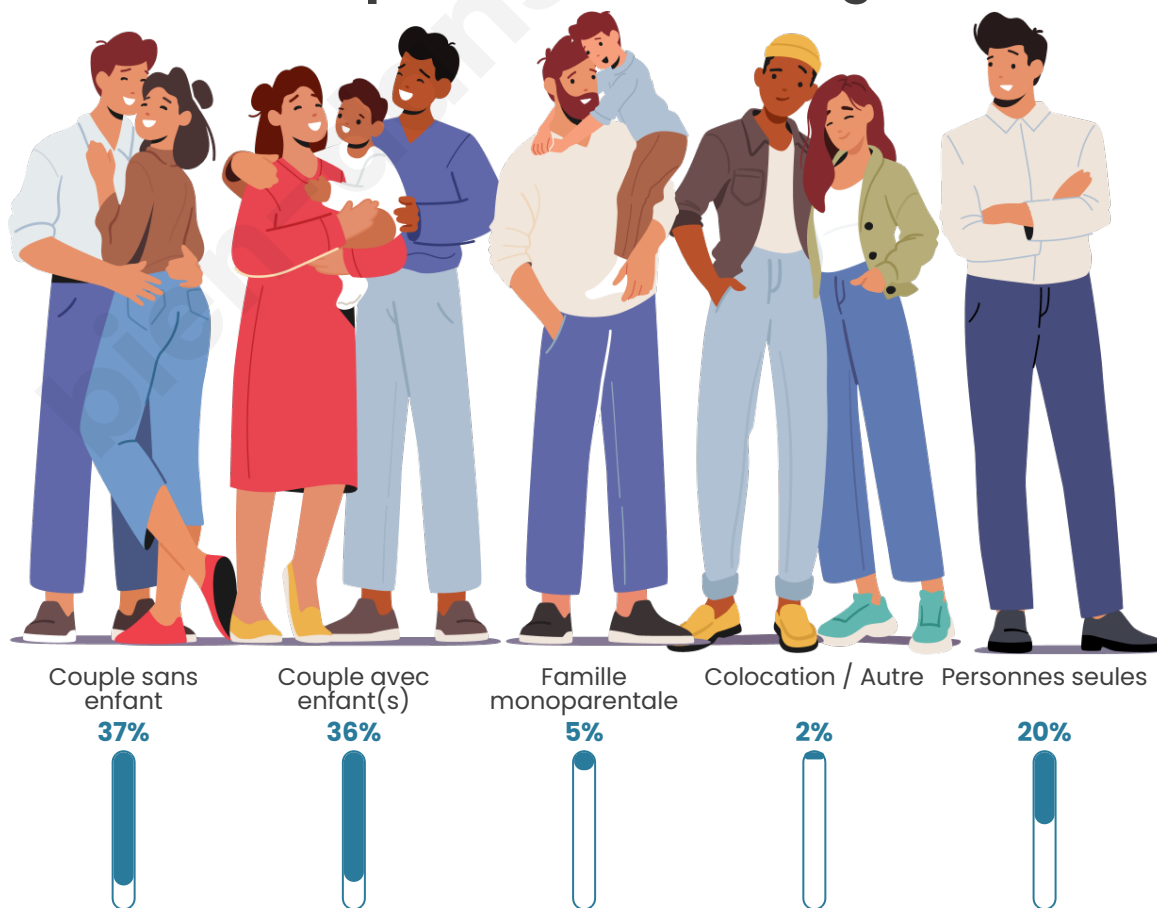
## Activité professionnelle



## Niveau de diplôme















## Composition des ménages



# Profils électoraux

## Premier tour

	Marine LE PEN	36.33 %
	Emmanuel MACRON	18.84 %
	Jean-Luc MÉLENCHON	17.99 %
	Éric ZEMMOUR	11.71 %
	Jean LASSALLE	3.14 %
	Fabien ROUSSEL	2.64 %
	Valérie PÉCRESE	2.43 %
	Nicolas DUPONT-AIGNAN	2.36 %
	Yannick JADOT	2.14 %
	Anne HIDALGO	1.57 %
	Philippe POUTOU	0.64 %
	Nathalie ARTHAUD	0.21 %



### 1 756 inscrits

Participation : 81.09%

Votes blancs : 0.14%

Votes nuls : 1.47%

## Second tour

	Emmanuel MACRON	38,99 %
	Marine LE PEN	61,01 %

### 1 757 inscrits

Participation : 79%

Votes blancs : 1.08%

Votes nuls : 5.98%

# Sécurité



Agressions physiques / sexuelles

**0**



Cambriolages

**6**



Vols / dégradations

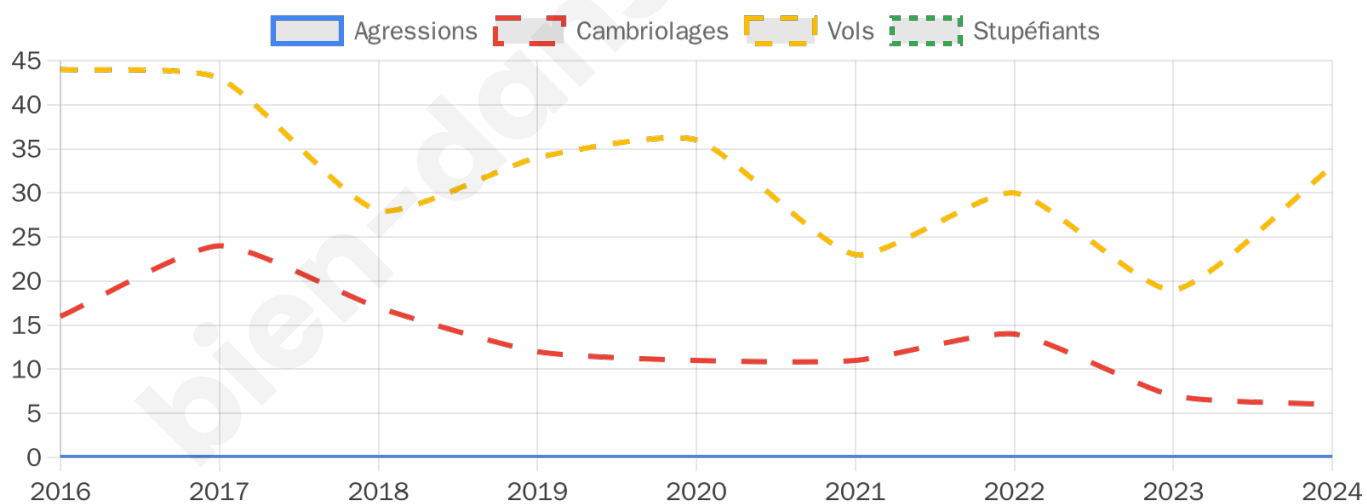
**33**



Stupéfiants

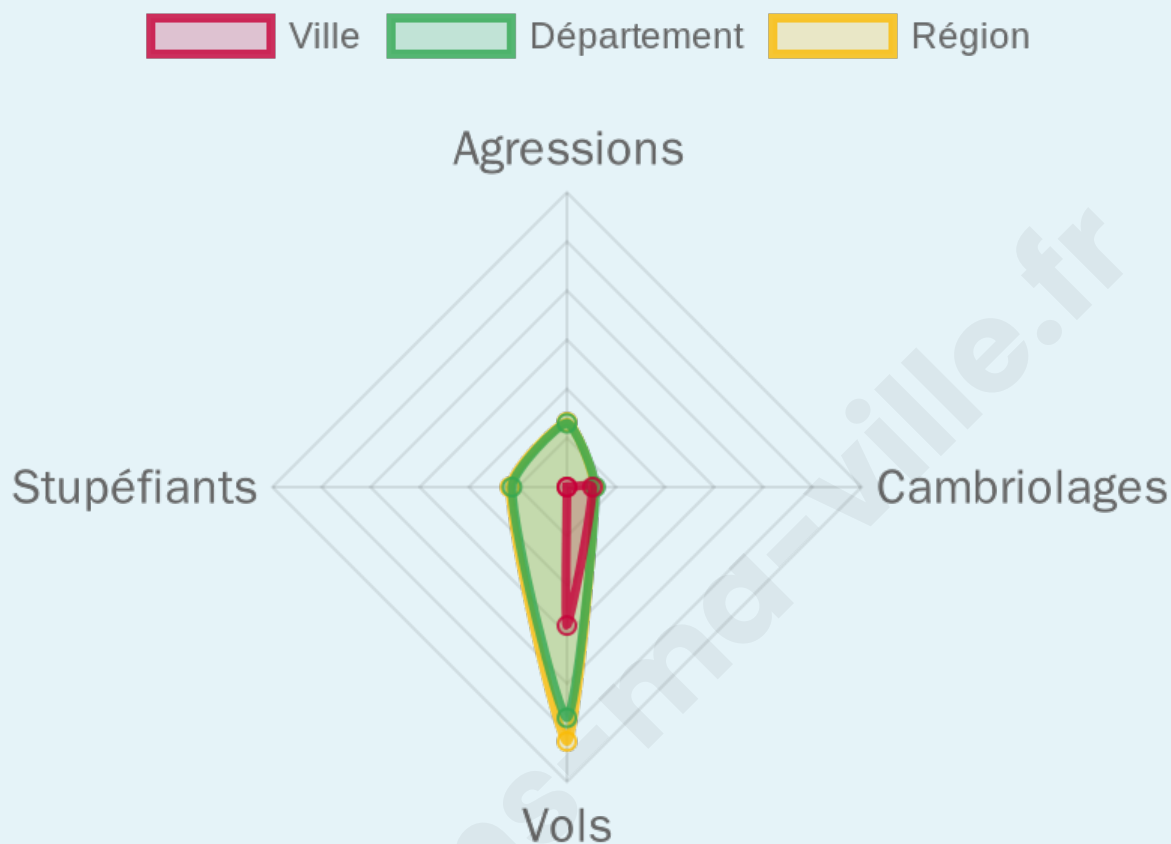
**0**

## Evolution du nombre d'infractions



## Pour comparer

(en proportion du nombre d'habitants)



Sources : Bases statistiques communale, départementale et régionale de la délinquance enregistrée par la police et la gendarmerie nationales selon les dernières parutions officielles de 2025 portant sur l'année 2024 ([data.gouv](https://data.gouv.fr)).

Agressions physiques / sexuelles : Violences sexuelles, coups et blessures volontaires intrafamiliaux, coups et blessures volontaires, autres coups, blessures volontaires et vols violents sans arme.

Cambriolages : Cambriolages de logements.

Vols : Vols avec armes, vols d'accessoires sur véhicules, vols dans les véhicules, vols de véhicules, vols sans violence contre des personnes, destructions, dégradations volontaires et escroqueries.

Stupéfiants : Trafic de stupéfiants dont (AFD) et usage de stupéfiants.

# Services à la population



## Commerce

Hypermarché	X <u>Nîmes</u> 9km
Supermarché	X <u>Marguerittes</u> 4km
Superette	2
Boulangerie	3
Boucherie	1
Restaurant	3
Garage	7
Station-service	X <u>Marguerittes</u> 5km
Banque	X <u>Marguerittes</u> 4km
La poste	X <u>Saint-Gervasy</u> 1km
Coiffeur	5
Tabac	X <u>Marguerittes</u> 4km
Bars / discothèque	1
Bibliothèque	X <u>Poulx</u> 6km
Cinéma	X <u>Remoulins</u> 9km
Vétérinaire	1



## Santé

Pharmacie	1
Hôpital	X <u>Nîmes</u> 9km
Laboratoire d'analyses médicales	X <u>Marguerittes</u> 4km
Etablissement pour handicapé	X <u>Nîmes</u> 6km
EHPA	X <u>Cabrières</u> 2km
Médecin	6
Dentiste	1
Chirurgien	X <u>Nîmes</u> 10km
Dermatologue	X <u>Nîmes</u> 11km
Anesthésiste	X <u>Nîmes</u> 10km
Gastro-entérologue	X <u>Nîmes</u> 11km
Gynécologue	X <u>Jonquières-Saint-Vincent</u> 9km
Cancérologue	X <u>Nîmes</u> 14km
Neurologue	X <u>Nîmes</u> 10km
Ophtalmologue	X <u>Nîmes</u> 10km
ORL	X <u>Rodilhan</u> 7km
Cardiologue	X <u>Nîmes</u> 10km
Pédiatre	X <u>Nîmes</u> 12km
Pneumologue	X <u>Nîmes</u> 10km
Psychologue	X <u>Remoulins</u> 8km
Radiologue	X <u>Manduel</u> 8km
Rhumatologue	X <u>Nîmes</u> 11km
Sage-femme	X <u>Marguerittes</u> 3km



## Éducation

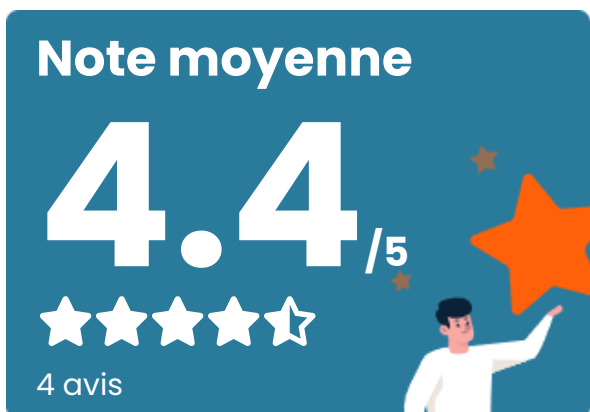
Crèche	2
Ecole maternelle Public	1
Ecole maternelle Privé	X <u>Langlade</u> 21km
Ecole primaire Public	1
Ecole primaire Privé	1
Collège Public	X <u>Marguerittes</u> 4km
Collège Privé	X <u>Nîmes</u> 10km
Lycée Public	X <u>Rodilhan</u> 7km
Lycée Privé	X <u>Meynes</u> 6km

Sources : Base Sirene des entreprises et de leurs établissements selon les dernières parutions officielles de 2025 portant sur l'année 2024 ([data.gouv](#)). Liste, localisation et tarifs des professionnels de santé selon les dernières parutions officielles de 2025 portant sur l'année 2024 ([opendatasoft](#)) et FINISS Extraction du Fichier des établissements selon les dernières parutions officielles de 2025 portant sur l'année 2024 ([data.gouv](#)). Adresse et géolocalisation des établissements d'enseignement du premier et second degrés selon les dernières parutions officielles de 2025 portant sur l'année 2024 ([data.education.gouv](#))

## Villes autour de Bezouze

Ville	Habitants	Superficie	Pop densité	Pop active	Taux chômage	Revenu moyen	Prix immobilier
Saint-Gervasy (3 avis)	1 984	6 km <sup>2</sup>	331 h/km <sup>2</sup>	47.8%	6.2%	21 910 €/an	2 343 €/m <sup>2</sup>
Cabrières (2 avis)	1 817	14 km <sup>2</sup>	130 h/km <sup>2</sup>	46.9%	3.9%	24 450 €/an	2 202 €/m <sup>2</sup>
Marguerittes (9 avis)	8 346	25 km <sup>2</sup>	334 h/km <sup>2</sup>	43.7%	5.1%	22 560 €/an	2 349 €/m <sup>2</sup>
Lédenon (1 avis)	1 685	19 km <sup>2</sup>	89 h/km <sup>2</sup>	48.9%	5.3%	22 530 €/an	2 162 €/m <sup>2</sup>
Redessan (2 avis)	4 211	15 km <sup>2</sup>	281 h/km <sup>2</sup>	47.1%	5.6%	22 090 €/an	2 764 €/m <sup>2</sup>
Poulx (6 avis)	4 348	11 km <sup>2</sup>	395 h/km <sup>2</sup>	46.9%	4.8%	27 500 €/an	2 428 €/m <sup>2</sup>
Sernhac	1 819	8 km <sup>2</sup>	227 h/km <sup>2</sup>	48%	5.3%	22 530 €/an	1 877 €/m <sup>2</sup>
Meynes (4 avis)	2 597	16 km <sup>2</sup>	162 h/km <sup>2</sup>	45.2%	6.6%	22 900 €/an	2 025 €/m <sup>2</sup>
Rodilhan (1 avis)	2 799	4 km <sup>2</sup>	700 h/km <sup>2</sup>	43.6%	5.1%	23 140 €/an	2 260 €/m <sup>2</sup>
Collias (2 avis)	1 095	20 km <sup>2</sup>	55 h/km <sup>2</sup>	44.2%	7.4%	22 440 €/an	2 535 €/m <sup>2</sup>
Manduel (9 avis)	7 044	26 km <sup>2</sup>	271 h/km <sup>2</sup>	46.1%	6.3%	22 520 €/an	2 139 €/m <sup>2</sup>
Saint-Bonnet-du-Gard (2 avis)	798	6 km <sup>2</sup>	133 h/km <sup>2</sup>	52.6%	4.6%	23 660 €/an	2 300 €/m <sup>2</sup>
Remoulins (7 avis)	2 278	8 km <sup>2</sup>	285 h/km <sup>2</sup>	45.3%	8.6%	19 700 €/an	1 902 €/m <sup>2</sup>
Jonquières-Saint-Vincent (4 avis)	3 875	21 km <sup>2</sup>	185 h/km <sup>2</sup>	43.5%	5.9%	21 460 €/an	2 132 €/m <sup>2</sup>
Sanilhac-Sagriès	842	22 km <sup>2</sup>	38 h/km <sup>2</sup>	41.6%	4.4%	22 350 €/an	3 012 €/m <sup>2</sup>

# Avis sur la ville de Bezouce



## Moyenne par critère



## Villes autour de Bezouce

Ville	Note globale	Sécurité	Éducation	Sport Loisir	Environnement	Vie pratique
Saint-Gervasy (3 avis)	2.9	3.7	2.3	2.0	3.7	3.0
Cabrières (2 avis)	<b>4.1</b>	<b>4.5</b>	<b>4.5</b>	3.5	<b>5.0</b>	3.0
Marguerittes (9 avis)	3.4	2.9	3.6	3.6	3.2	3.8
Lédenon (1 avis)	2.8	<b>4.0</b>	2.0	3.0	3.0	2.0
Redessan (2 avis)	3.7	3.5	3.5	<b>4.5</b>	3.5	3.5
Poux (6 avis)	<b>4.5</b>	<b>4.8</b>	<b>4.3</b>	<b>4.3</b>	<b>4.8</b>	<b>4.2</b>
Sernhac	-	-	-	-	-	-
Meynes (4 avis)	<b>4.0</b>	<b>4.5</b>	3.8	<b>4.0</b>	3.8	3.8
Rodilhan (1 avis)	<b>5.0</b>	<b>5.0</b>	<b>5.0</b>	<b>5.0</b>	<b>5.0</b>	<b>5.0</b>
Collias (2 avis)	3.0	3.0	3.0	3.0	<b>4.0</b>	2.0
Manduel (9 avis)	3.5	3.0	3.6	3.6	3.6	3.8
Saint-Bonnet-du-Gard (2 avis)	<b>1.4</b>	2.0	<b>1.5</b>	<b>1.5</b>	<b>1.5</b>	<b>0.5</b>
Remoulins (7 avis)	3.3	3.3	3.1	3.3	3.1	3.9
Jonquières-Saint-Vincent (4 avis)	3.2	3.3	3.3	2.5	<b>4.3</b>	2.5
Sanilhac-Sagriès	-	-	-	-	-	-



# Vous aimez votre ville ? Notez-la !

Et faites-nous part de vos remarques constructives



Avec

**BIEN** dans ma **VILLE** 