



Version web

# Ville de Bezons

Présenté par

**BIEN** dans  
ma **VILLE** 

# Sommaire

Situation géographique .....	3
Statistiques sur la population .....	4
Evolution du nombre d'habitants .....	4
Tranche d'âge .....	5
0-14 ans .....	5
15-29 ans .....	5
30-44 ans .....	5
45-59 ans .....	5
60-74 ans .....	5
75-89 ans .....	5
90 ans et + .....	5
Activité professionnelle .....	5
Agriculteurs .....	5
Artisans, Commerçants .....	5
Cadres et sup. ....	5
Professions intermédiaires .....	5
Employé .....	5
Ouvrier .....	5
Retraité .....	5
Autres .....	5
Niveau de diplôme .....	6
Sans diplôme ou CEP .....	6
Brevet, BEPC, DNB .....	6
CAP-BEP ou équivalent .....	6
BAC ou équivalent .....	6
BAC+2 .....	6
BAC+3 ou +4 .....	6
BAC+5 ou plus .....	6
Composition des ménages .....	6
Couple sans enfant .....	6
Couple avec enfant(s) .....	6
Famille monoparentale .....	6
Colocation / Autre .....	6
Personnes seules .....	6
Profil électoraux .....	7
Premier tour .....	7
Sécurité .....	8
Evolution du nombre d'infractions .....	8
Pour comparer .....	9
Services à la population .....	10
Commerce .....	10
Éducation .....	10
Villes autour de Bezons .....	11
Avis sur la ville de Bezons .....	12
Moyenne par critère .....	12
Villes autour de Bezons .....	12
Répartition des avis par note .....	12
Répartition des avis par note .....	12

# Situation géographique



## i Informations clés

- **Région** : Île-de-France
- **Département** : Val-d'oise
- **Code postal** : 95870
- **Superficie** : 4 km<sup>2</sup>



# Statistiques sur la population



Nombre d'habitants

**36 434**



Age moyen

**36 ans**



Pop active

**45.4%**



Taux chômage

**10.1%**



Pop densité

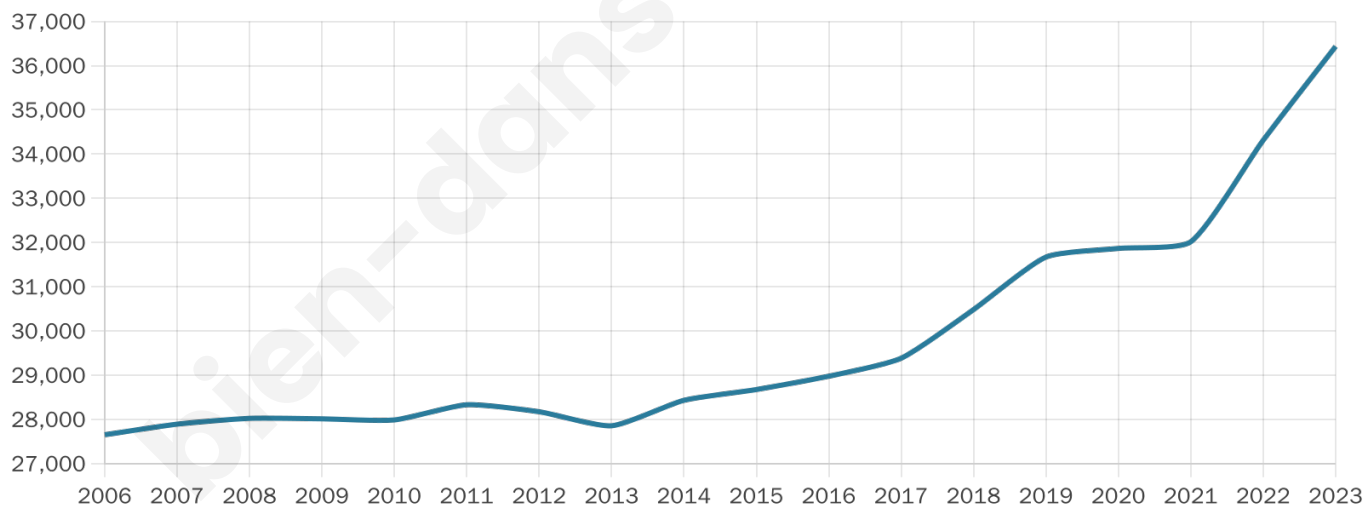
**9 109 h/km<sup>2</sup>**



Revenu moyen

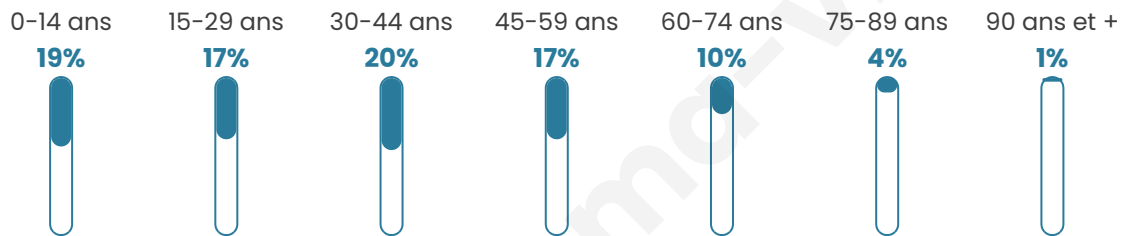
**21 450 €/an**

## Evolution du nombre d'habitants

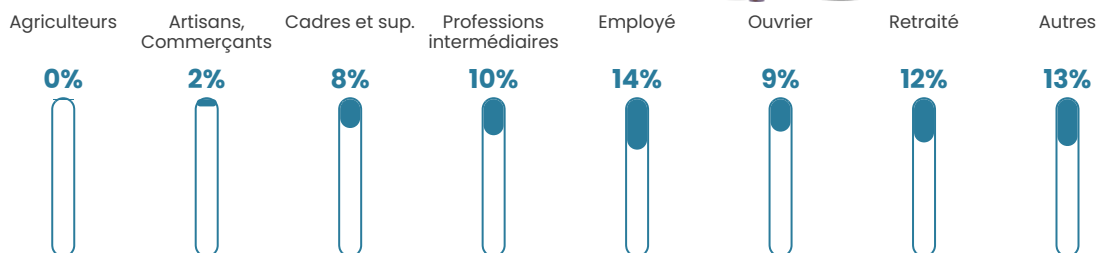


Sources : Institut national de la statistique et des études économiques (insee) selon Les dernières parutions officielles de 2024 portant sur les années 2020, 2021 et 2022.


## Tranche d'âge




## Activité professionnelle



## Niveau de diplôme



## Composition des ménages



# Profils électoraux

## Premier tour

	Jean-Luc MÉLENCHON	45.61 %
	Emmanuel MACRON	22.52 %
	Marine LE PEN	15.04 %
	Éric ZEMMOUR	4.49 %
	Yannick JADOT	2.84 %
	Valérie PÉCRESE	2.76 %
	Fabien ROUSSEL	2.09 %
	Nicolas DUPONT- AIGNAN	1.26 %
	Jean LASSALLE	1.24 %
	Anne HIDALGO	1.06 %
	Nathalie ARTHAUD	0.55 %
	Philippe POUTOU	0.53 %



### 16 028 inscrits

Participation : 71.29%

Votes blancs : 1.20%

Votes nuls : 0.49%

## Second tour

	Emmanuel MACRON	70,72 %
	Marine LE PEN	29,28 %

### 16 036 inscrits

Participation : 62.95%

Votes blancs : 6.59%

Votes nuls : 1.85%

# Sécurité



Agressions physiques / sexuelles

**355**



Cambriolages

**138**



Vols / dégradations

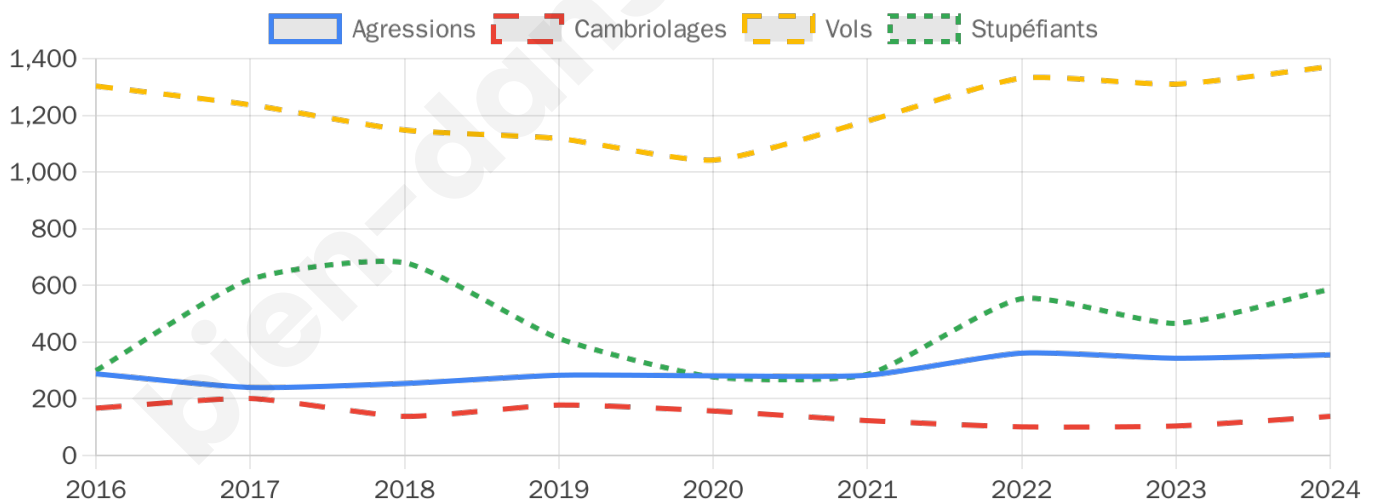
**1 372**



Stupéfiants

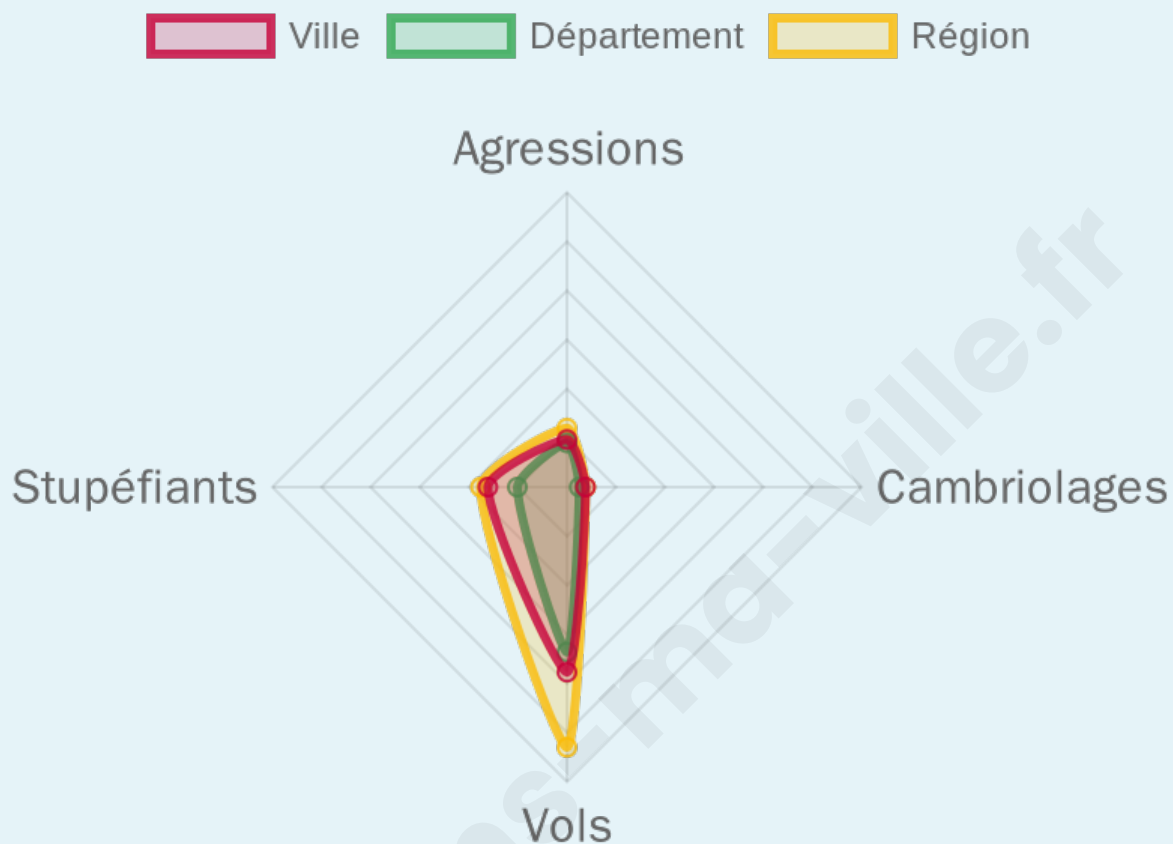
**587**

## Evolution du nombre d'infractions



## Pour comparer

(en proportion du nombre d'habitants)



Sources : Bases statistiques communale, départementale et régionale de la délinquance enregistrée par la police et la gendarmerie nationales selon les dernières parutions officielles de 2025 portant sur l'année 2024 ([data.gouv](https://data.gouv.fr)).

Agressions physiques / sexuelles : Violences sexuelles, coups et blessures volontaires intrafamiliaux, coups et blessures volontaires, autres coups, blessures volontaires et vols violents sans arme.

Cambriolages : Cambriolages de logements.

Vols : Vols avec armes, vols d'accessoires sur véhicules, vols dans les véhicules, vols de véhicules, vols sans violence contre des personnes, destructions, dégradations volontaires et escroqueries.

Stupéfiants : Trafic de stupéfiants dont (AFD) et usage de stupéfiants.

# Services à la population



## Commerce

Hypermarché	X <a href="#">Sartrouville</a> 2km
Supermarché	5
Superette	24
Boulangerie	20
Boucherie	11
Restaurant	65
Garage	66
Station-service	2
Banque	7
La poste	316
Coiffeur	47
Tabac	5
Bars / discothèque	12
Bibliothèque	1
Cinéma	X <a href="#">Sartrouville</a> 2km
Vétérinaire	X <a href="#">Argenteuil</a> 1km



## Santé

Pharmacie	11
Hôpital	X <a href="#">Colombes</a> 2km
Laboratoire d'analyses médicales	3
Etablissement pour handicapé	1
EHPA	2
Médecin	5
Dentiste	7
Chirurgien	2
Dermatologue	X <a href="#">Colombes</a> 2km
Anesthésiste	1
Gastro-entérologue	X <a href="#">Colombes</a> 2km
Gynécologue	X <a href="#">Colombes</a> 2km
Cancérologue	X <a href="#">La Garenne-Colombes</a> 4km
Neurologue	X <a href="#">Argenteuil</a> 2km
Ophthalmologue	X <a href="#">Houilles</a> 2km
ORL	X <a href="#">Colombes</a> 3km
Cardiologue	1
Pédiatre	X <a href="#">Houilles</a> 3km
Pneumologue	X <a href="#">Argenteuil</a> 2km
Psychologue	X <a href="#">Sartrouville</a> 2km
Radiologue	4
Rhumatologue	X <a href="#">Houilles</a> 2km
Sage-femme	1



## Éducation

Crèche	18
Ecole maternelle Public	8
Ecole maternelle Privé	X <a href="#">Colombes</a> 3km
Ecole primaire Public	9
Ecole primaire Privé	X <a href="#">Argenteuil</a> 2km
Collège Public	2
Collège Privé	X <a href="#">Argenteuil</a> 2km
Lycée Public	1
Lycée Privé	X <a href="#">Argenteuil</a> 2km

Sources : Base Sirene des entreprises et de leurs établissements selon les dernières parutions officielles de 2025 portant sur l'année 2024 ([data.gouv](#)). Liste, localisation et tarifs des professionnels de santé selon les dernières parutions officielles de 2025 portant sur l'année 2024 ([opendatasoft](#)) et FINISS Extraction du Fichier des établissements selon les dernières parutions officielles de 2025 portant sur l'année 2024 ([data.gouv](#)). Adresse et géolocalisation des établissements d'enseignement du premier et second degrés selon les dernières parutions officielles de 2025 portant sur l'année 2024 ([data.education.gouv](#))

## Villes autour de Bezons

Ville	Habitants	Superficie	Pop densité	Pop active	Taux chômage	Revenu moyen	Prix immobilier
Houilles (56 avis)	33 983	4 km <sup>2</sup>	8 496 h/km <sup>2</sup>	52.2%	4%	30 390 €/an	4 989 €/m <sup>2</sup>
Colombes (91 avis)	91 053	7 km <sup>2</sup>	13 008 h/km <sup>2</sup>	49.5%	5.9%	25 100 €/an	5 467 €/m <sup>2</sup>
Carrières-sur-Seine (22 avis)	14 791	5 km <sup>2</sup>	2 958 h/km <sup>2</sup>	53.2%	4.5%	32 680 €/an	4 936 €/m <sup>2</sup>
Argenteuil (99 avis)	106 130	17 km <sup>2</sup>	6 243 h/km <sup>2</sup>	48.3%	7.3%	19 350 €/an	3 342 €/m <sup>2</sup>
Sartrouville (37 avis)	52 763	8 km <sup>2</sup>	6 595 h/km <sup>2</sup>	48.9%	5.4%	25 680 €/an	4 137 €/m <sup>2</sup>
Nanterre (116 avis)	97 783	12 km <sup>2</sup>	8 149 h/km <sup>2</sup>	51%	6.9%	21 620 €/an	5 442 €/m <sup>2</sup>
Bois-Colombes (51 avis)	28 909	1 km <sup>2</sup>	28 909 h/km <sup>2</sup>	56.2%	4.9%	32 650 €/an	6 467 €/m <sup>2</sup>
La Garenne-Colombes (54 avis)	30 197	1 km <sup>2</sup>	30 197 h/km <sup>2</sup>	55.8%	4.2%	33 090 €/an	6 583 €/m <sup>2</sup>
Sannois (33 avis)	26 924	4 km <sup>2</sup>	6 731 h/km <sup>2</sup>	49.4%	5.6%	24 250 €/an	3 514 €/m <sup>2</sup>
La Frette-sur-Seine (9 avis)	4 570	2 km <sup>2</sup>	2 285 h/km <sup>2</sup>	50.5%	4.2%	31 130 €/an	4 141 €/m <sup>2</sup>
Courbevoie (75 avis)	82 902	4 km <sup>2</sup>	20 726 h/km <sup>2</sup>	54.6%	4.9%	32 080 €/an	6 690 €/m <sup>2</sup>
Montesson (20 avis)	14 549	7 km <sup>2</sup>	2 078 h/km <sup>2</sup>	50.2%	3.7%	32 980 €/an	4 555 €/m <sup>2</sup>
Maisons-Laffitte (33 avis)	23 093	6 km <sup>2</sup>	3 849 h/km <sup>2</sup>	50.6%	3.6%	36 990 €/an	5 674 €/m <sup>2</sup>
Asnières-sur-Seine (40 avis)	93 941	4 km <sup>2</sup>	23 485 h/km <sup>2</sup>	51.9%	5.1%	28 370 €/an	6 340 €/m <sup>2</sup>
Franconville (73 avis)	37 754	6 km <sup>2</sup>	6 292 h/km <sup>2</sup>	50.5%	6%	24 120 €/an	3 026 €/m <sup>2</sup>

# Avis sur la ville de Bezons



## Moyenne par critère



## Villes autour de Bezons

Ville	Note globale	Sécurité	Éducation	Sport Loisir	Environnement	Vie pratique
Houilles (56 avis)	3.2	3.3	3.3	3.5	2.5	3.4
Colombes (91 avis)	3.1	2.7	3.1	3.3	2.8	3.4
Carrières-sur-Seine (22 avis)	<b>4.1</b>	<b>4.3</b>	<b>4.3</b>	3.9	<b>4.4</b>	3.7
Argenteuil (99 avis)	2.0	<b>1.5</b>	1.8	2.5	1.8	2.3
Sartrouville (37 avis)	3.4	3.4	3.5	3.5	3.0	3.5
Nanterre (116 avis)	3.0	2.5	2.8	3.5	2.8	3.3
Bois-Colombes (51 avis)	3.5	3.6	3.8	3.3	3.5	3.5
La Garenne-Colombes (54 avis)	3.9	<b>4.0</b>	3.9	3.6	3.8	<b>4.2</b>
Sannois (33 avis)	3.2	3.3	3.4	3.2	2.8	3.3
La Frette-sur-Seine (9 avis)	3.4	3.1	3.9	3.2	3.8	2.8
Courbevoie (75 avis)	3.3	3.3	3.3	3.4	3.1	3.7
Montesson (20 avis)	3.7	3.8	3.7	3.7	<b>4.0</b>	3.4
Maisons-Laffitte (33 avis)	3.9	<b>4.1</b>	3.8	<b>4.1</b>	<b>4.1</b>	3.5
Asnières-sur-Seine (40 avis)	3.3	3.3	3.4	3.6	2.8	3.7
Franconville (73 avis)	3.6	3.3	3.5	<b>4.0</b>	3.5	3.8



# Vous aimez votre ville ? Notez-la !

Et faites-nous part de vos remarques constructives



Avec

**BIEN** dans ma **VILLE** 