



Version web

# Ville de Bézaudun-les-Alpes

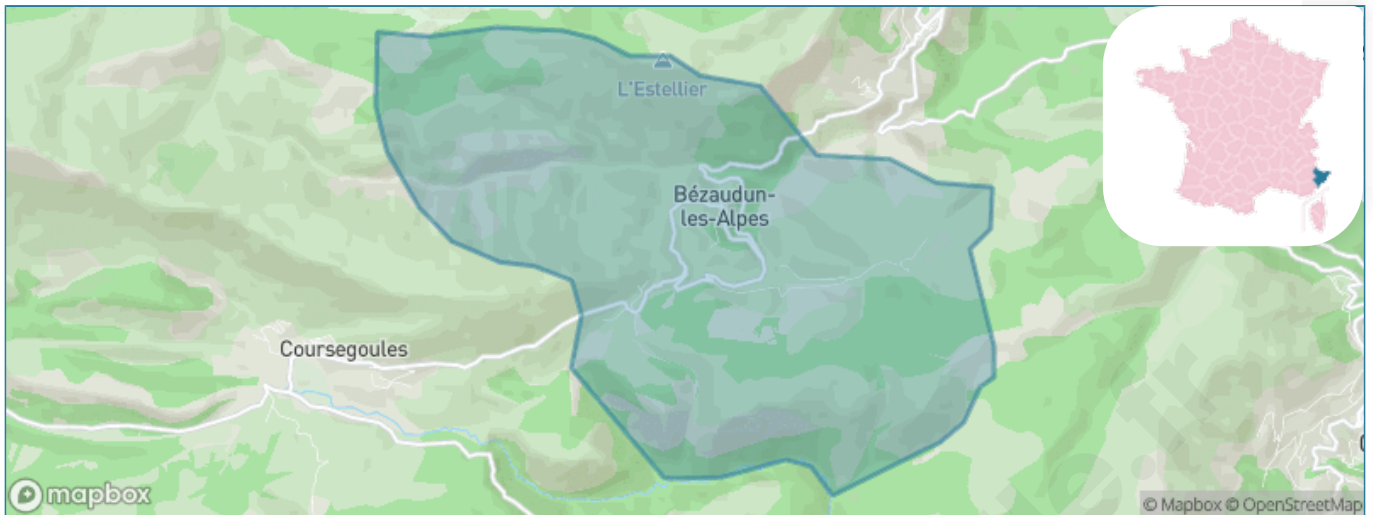
Présenté par

**BIEN** dans ma **VILLE** 

# Sommaire

Situation géographique .....	3
Statistiques sur la population .....	4
Evolution du nombre d'habitants .....	4
Tranche d'âge .....	5
0-14 ans .....	5
15-29 ans .....	5
30-44 ans .....	5
45-59 ans .....	5
60-74 ans .....	5
75-89 ans .....	5
90 ans et + .....	5
Activité professionnelle .....	5
Agriculteurs .....	5
Artisans, Commerçants .....	5
Cadres et sup. ....	5
Professions intermédiaires .....	5
Employé .....	5
Ouvrier .....	5
Retraité .....	5
Autres .....	5
Niveau de diplôme .....	6
Sans diplôme ou CEP .....	6
Brevet, BEPC, DNB .....	6
CAP-BEP ou équivalent .....	6
BAC ou équivalent .....	6
BAC+2 .....	6
BAC+3 ou +4 .....	6
BAC+5 ou plus .....	6
Composition des ménages .....	6
Couple sans enfant .....	6
Couple avec enfant(s) .....	6
Famille monoparentale .....	6
Colocation / Autre .....	6
Personnes seules .....	6
Profils électoraux .....	7
Premier tour .....	7
Sécurité .....	8
Evolution du nombre d'infractions .....	8
Pour comparer .....	9
Services à la population .....	10
Commerce .....	10
Éducation .....	10
Villes autour de Bézaudun-les-Alpes .....	11

# Situation géographique



## i Informations clés

- **Région** : Provence-Alpes-Côte d'Azur
- **Département** : Alpes-Maritimes
- **Code postal** : 06510
- **Superficie** : 21 km<sup>2</sup>



# Statistiques sur la population



Nombre d'habitants

**256**



Age moyen

**44 ans**



Pop active

**52%**



Taux chômage

**5.8%**



Pop densité

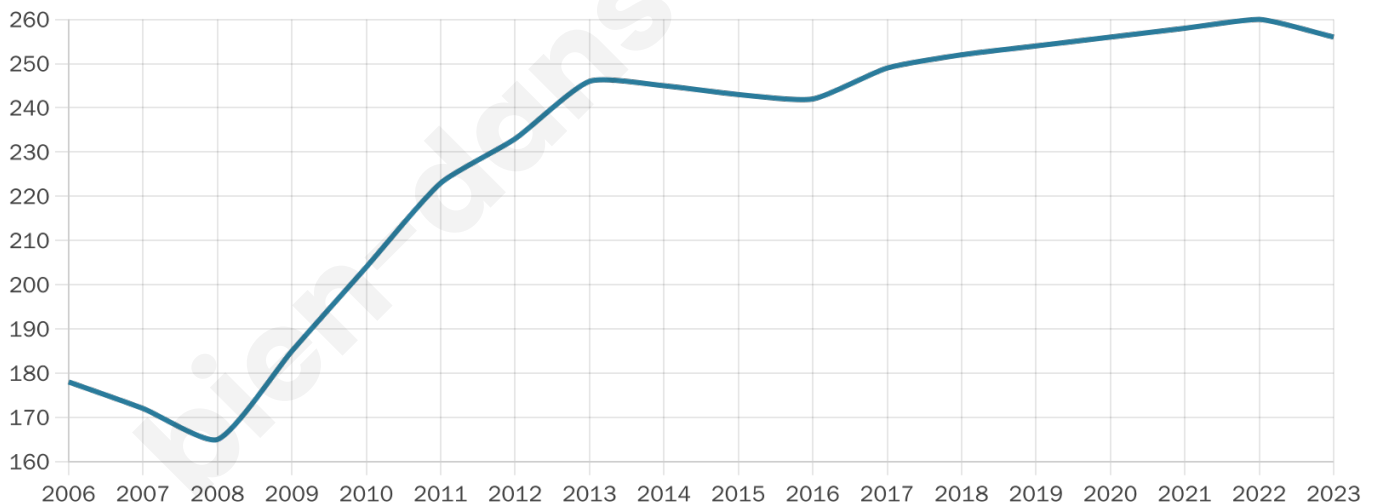
**12 h/km<sup>2</sup>**



Revenu moyen

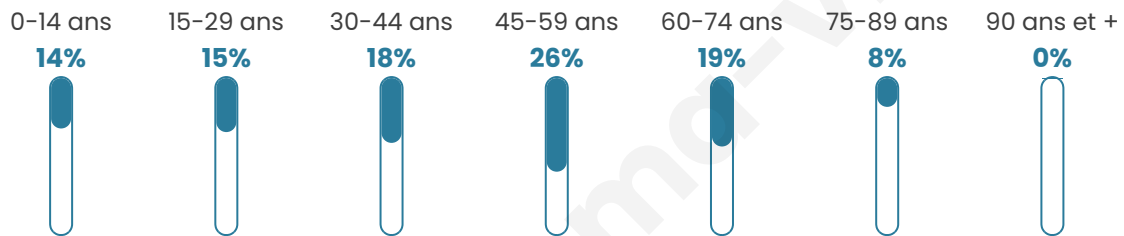
**21 280 €/an**

## Evolution du nombre d'habitants

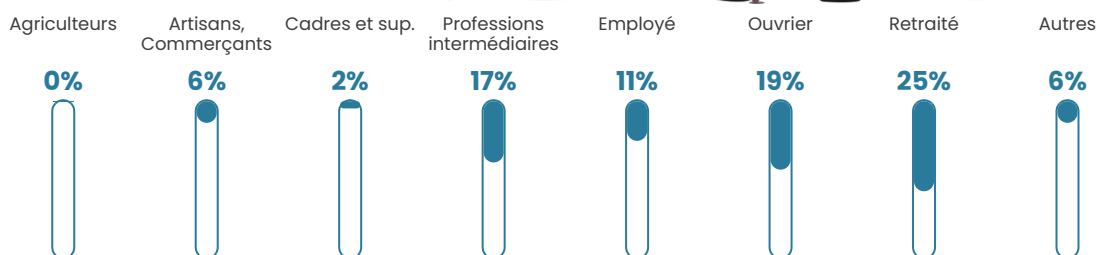


Sources : Institut national de la statistique et des études économiques (insee) selon Les dernières parutions officielles de 2024 portant sur les années 2020, 2021 et 2022.

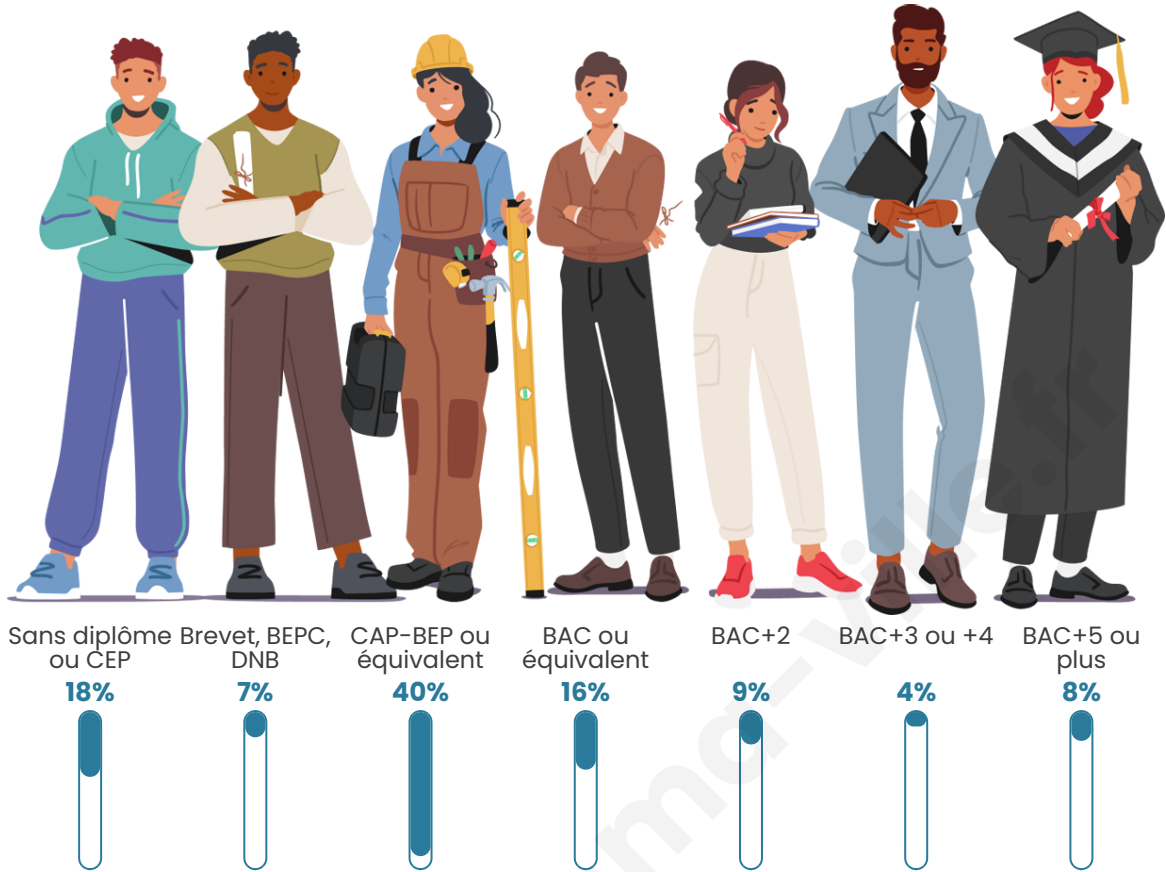
## Tranche d'âge




## Activité professionnelle



## Niveau de diplôme



## Composition des ménages



# Profils électoraux

## Premier tour

	Marine LE PEN	37.02 %
	Jean-Luc MÉLENCHON	19.89 %
	Éric ZEMMOUR	13.81 %
	Emmanuel MACRON	13.26 %
	Jean LASSALLE	7.73 %
	Valérie PÉCRESSE	2.21 %
	Nicolas DUPONT-AIGNAN	2.21 %
	Fabien ROUSSEL	1.10 %
	Anne HIDALGO	1.10 %
	Philippe POUTOU	1.10 %
	Yannick JADOT	0.55 %
	Nathalie ARTHAUD	0.00 %



### 251 inscrits

Participation : 72.91%

Votes blancs : 0.55%

Votes nuls : 0.55%

## Second tour

	Emmanuel MACRON	28,41 %
	Marine LE PEN	71,59 %

### 251 inscrits

Participation : 75.3%

Votes blancs : 4.76%

Votes nuls : 2.12%

# Sécurité



Agressions physiques / sexuelles

0



Cambriolages

0



Vols / dégradations

0



Stupéfiants

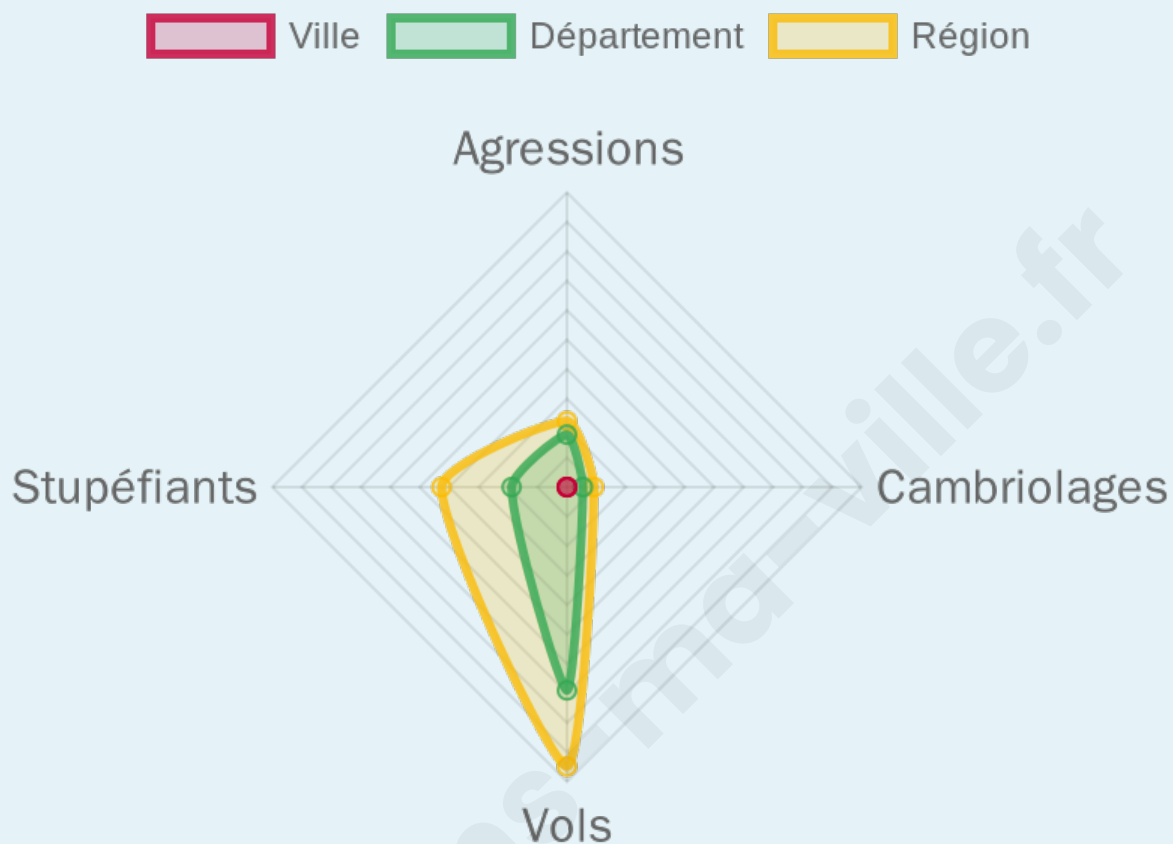
0

## Evolution du nombre d'infractions



## Pour comparer

(en proportion du nombre d'habitants)



Sources : Bases statistiques communale, départementale et régionale de la délinquance enregistrée par la police et la gendarmerie nationales selon les dernières parutions officielles de 2025 portant sur l'année 2024 ([data.gouv](https://data.gouv.fr)).

Agressions physiques / sexuelles : Violences sexuelles, coups et blessures volontaires intrafamiliaux, coups et blessures volontaires, autres coups, blessures volontaires et vols violents sans arme.

Cambriolages : Cambriolages de logements.

Vols : Vols avec armes, vols d'accessoires sur véhicules, vols dans les véhicules, vols de véhicules, vols sans violence contre des personnes, destructions, dégradations volontaires et escroqueries.

Stupéfiants : Trafic de stupéfiants dont (AFD) et usage de stupéfiants.

# Services à la population



## Commerce

Hypermarché	X <a href="#">Nice</a> 11km
Supermarché	X <a href="#">Carros</a> 7km
Superette	<b>1</b>
Boulangerie	<b>2</b>
Boucherie	X <a href="#">Le Broc</a> 6km
Restaurant	<b>2</b>
Garage	X <a href="#">Bouyon</a> 2km
Station-service	X <a href="#">Carros</a> 7km
Banque	X <a href="#">Saint-Jeannet</a> 7km
La poste	X <a href="#">Carros</a> 7km
Coiffeur	X <a href="#">Bouyon</a> 3km
Tabac	X <a href="#">Mondavezan</a> 4km
Bars / discothèque	X <a href="#">Bouyon</a> 3km
Bibliothèque	X <a href="#">Bouyon</a> 3km
Cinéma	X <a href="#">Carros</a> 8km
Vétérinaire	X <a href="#">Bouyon</a> 5km



## Santé

Pharmacie	X <a href="#">Saint-Jeannet</a> 7km
Hôpital	X <a href="#">Nice</a> 14km
Laboratoire d'analyses médicales	X <a href="#">Saint-Jeannet</a> 7km
Etablissement pour handicapé	X <a href="#">Vence</a> 7km
EHPA	X <a href="#">Saint-Jeannet</a> 7km
Médecin	X <a href="#">Saint-Jeannet</a> 7km
Dentiste	X <a href="#">Saint-Martin-du-Var</a> 8km
Chirurgien	X <a href="#">Vence</a> 9km
Dermatologue	X <a href="#">Vence</a> 8km
Anesthésiste	X <a href="#">Falicon</a> 15km
Gastro-entérologue	X <a href="#">Vence</a> 9km
Gynécologue	X <a href="#">Nice</a> 14km
Cancérologue	X <a href="#">Cagnes-sur-Mer</a> 16km
Neurologue	X <a href="#">Colomars</a> 11km
Ophtalmologue	X <a href="#">Carros</a> 8km
ORL	X <a href="#">Carros</a> 8km
Cardiologue	X <a href="#">Carros</a> 8km
Pédiatre	X <a href="#">Vence</a> 9km
Pneumologue	X <a href="#">Vence</a> 9km
Psychologue	X <a href="#">Vence</a> 9km
Radiologue	X <a href="#">Saint-Martin-du-Var</a> 8km
Rhumatologue	X <a href="#">La Colle-sur-Loup</a> 13km
Sage-femme	X <a href="#">Carros</a> 8km



## Éducation

Crèche	X <a href="#">Les Ferres</a> 5km
Ecole maternelle Public	X <a href="#">Carros</a> 7km
Ecole maternelle Privé	X <a href="#">Beausoleil</a> 27km
Ecole primaire Public	X <a href="#">Bouyon</a> 4km
Ecole primaire Privé	X <a href="#">Nice</a> 14km
Collège Public	X <a href="#">Saint-Jeannet</a> 7km
Collège Privé	X <a href="#">Le Bar-sur-Loup</a> 14km
Lycée Public	X <a href="#">Vence</a> 9km
Lycée Privé	X <a href="#">Nice</a> 14km

Sources : Base Sirene des entreprises et de leurs établissements selon les dernières parutions officielles de 2025 portant sur l'année 2024 ([data.gouv](#)). Liste, localisation et tarifs des professionnels de santé selon les dernières parutions officielles de 2025 portant sur l'année 2024 ([opendatasoft](#)) et FINISS Extraction du Fichier des établissements selon les dernières parutions officielles de 2025 portant sur l'année 2024 ([data.gouv](#)). Adresse et géolocalisation des établissements d'enseignement du premier et second degrés selon les dernières parutions officielles de 2025 portant sur l'année 2024 ([data.education.gouv](#))

## Villes autour de Bézaudun-les-Alpes

Ville	Habitants	Superficie	Pop densité	Pop active	Taux chômage	Revenu moyen	Prix immobilier
Bouyon	557	12 km <sup>2</sup>	46 h/km <sup>2</sup>	51%	5%	22 720 €/an	2 409 €/m <sup>2</sup>
Coursegoules (2 avis)	564	41 km <sup>2</sup>	14 h/km <sup>2</sup>	47.9%	5.3%	21 460 €/an	2 583 €/m <sup>2</sup>
Les Ferres	93	13 km <sup>2</sup>	7 h/km <sup>2</sup>	52.7%	7.5%	NC	NC
Le Broc	1 446	18 km <sup>2</sup>	80 h/km <sup>2</sup>	49.9%	4.4%	25 230 €/an	3 018 €/m <sup>2</sup>
Carros (12 avis)	13 803	15 km <sup>2</sup>	920 h/km <sup>2</sup>	46.1%	5.4%	23 480 €/an	3 161 €/m <sup>2</sup>
Conségudes	103	12 km <sup>2</sup>	9 h/km <sup>2</sup>	36.9%	2.9%	NC	3 134 €/m <sup>2</sup>
Saint-Jeannet (5 avis)	4 453	14 km <sup>2</sup>	318 h/km <sup>2</sup>	44.3%	4.2%	27 840 €/an	4 933 €/m <sup>2</sup>
Pierrefeu	337	22 km <sup>2</sup>	15 h/km <sup>2</sup>	47.2%	7.1%	23 010 €/an	2 114 €/m <sup>2</sup>
Gattières (3 avis)	4 358	10 km <sup>2</sup>	436 h/km <sup>2</sup>	45.4%	3%	27 110 €/an	3 181 €/m <sup>2</sup>
Gilette (1 avis)	1 627	10 km <sup>2</sup>	163 h/km <sup>2</sup>	51.7%	3.9%	24 760 €/an	2 742 €/m <sup>2</sup>
Saint-Martin-du-Var (5 avis)	3 431	5 km <sup>2</sup>	686 h/km <sup>2</sup>	49.5%	4.4%	24 210 €/an	3 003 €/m <sup>2</sup>
Courmes	109	15 km <sup>2</sup>	7 h/km <sup>2</sup>	50.5%	6.4%	19 450 €/an	3 874 €/m <sup>2</sup>
La Roquette-sur-Var	921	4 km <sup>2</sup>	230 h/km <sup>2</sup>	51%	3.3%	23 460 €/an	2 565 €/m <sup>2</sup>
Vence (13 avis)	19 917	39 km <sup>2</sup>	511 h/km <sup>2</sup>	43.3%	4.6%	25 120 €/an	3 816 €/m <sup>2</sup>
Tourette-du-Château	147	9 km <sup>2</sup>	16 h/km <sup>2</sup>	48.3%	4.8%	23 360 €/an	1 867 €/m <sup>2</sup>

bien-dans-ma-ville.fr



# Vous aimez votre ville ? Notez-la !

Et faites-nous part de vos remarques constructives



Avec

**BIEN** dans ma **VILLE** 