



Version web

# Ville de Bézac

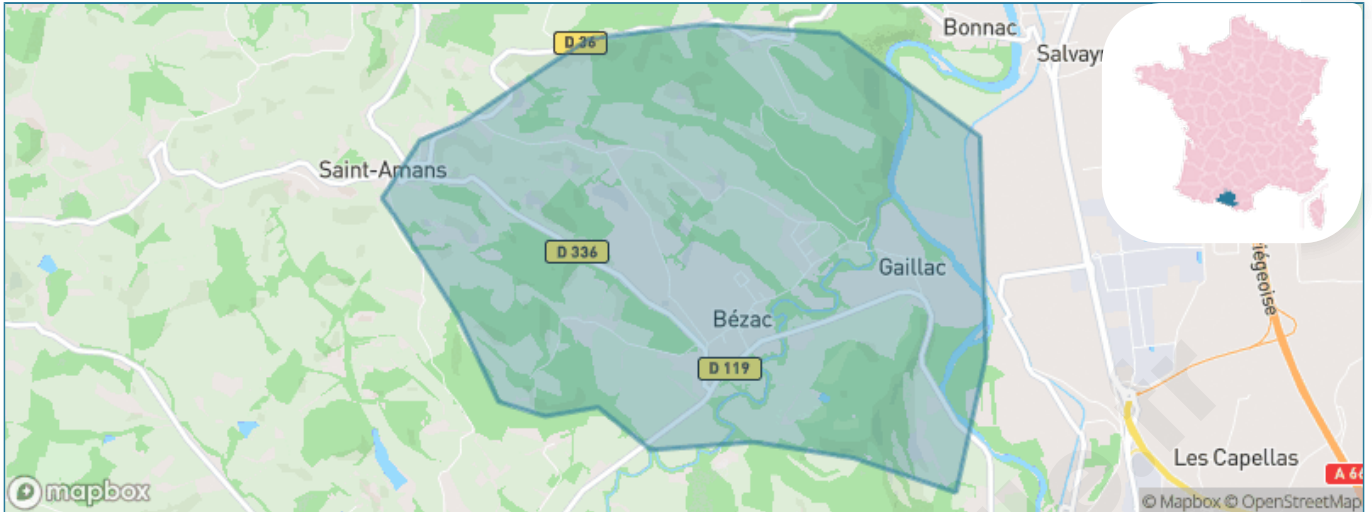
Présenté par

**BIEN** dans  
ma **VILLE** 

# Sommaire

Situation géographique .....	3
Statistiques sur la population .....	4
Evolution du nombre d'habitants .....	4
Tranche d'âge .....	5
0-14 ans .....	5
15-29 ans .....	5
30-44 ans .....	5
45-59 ans .....	5
60-74 ans .....	5
75-89 ans .....	5
90 ans et + .....	5
Activité professionnelle .....	5
Agriculteurs .....	5
Artisans, Commerçants .....	5
Cadres et sup. ....	5
Professions intermédiaires .....	5
Employé .....	5
Ouvrier .....	5
Retraité .....	5
Autres .....	5
Niveau de diplôme .....	6
Sans diplôme ou CEP .....	6
Brevet, BEPC, DNB .....	6
CAP-BEP ou équivalent .....	6
BAC ou équivalent .....	6
BAC+2 .....	6
BAC+3 ou +4 .....	6
BAC+5 ou plus .....	6
Composition des ménages .....	6
Couple sans enfant .....	6
Couple avec enfant(s) .....	6
Famille monoparentale .....	6
Colocation / Autre .....	6
Personnes seules .....	6
Profils électoraux .....	7
Premier tour .....	7
Sécurité .....	8
Evolution du nombre d'infractions .....	8
Pour comparer .....	9
Services à la population .....	10
Commerce .....	10
Éducation .....	10
Villes autour de Bézac .....	11

# Situation géographique



## i Informations clés

- **Région** : Occitanie
- **Département** : Ariège
- **Code postal** : 09100
- **Superficie** : 11 km<sup>2</sup>



# Statistiques sur la population



Nombre d'habitants

**485**



Age moyen

**40 ans**



Pop active

**49.7%**



Taux chômage

**8.4%**



Pop densité

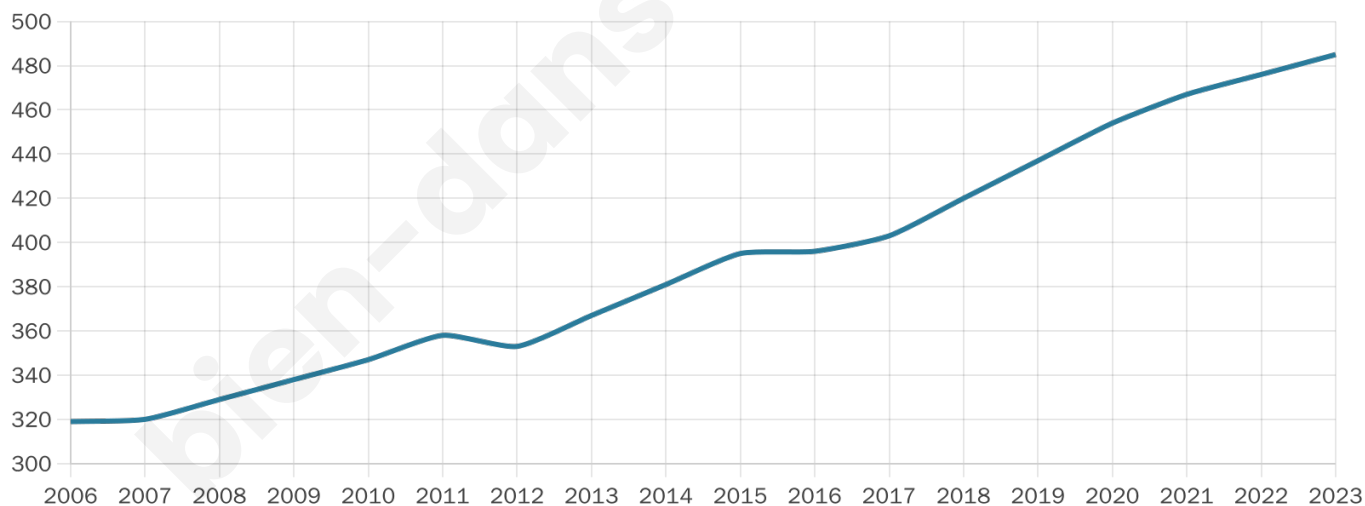
**44 h/km<sup>2</sup>**



Revenu moyen

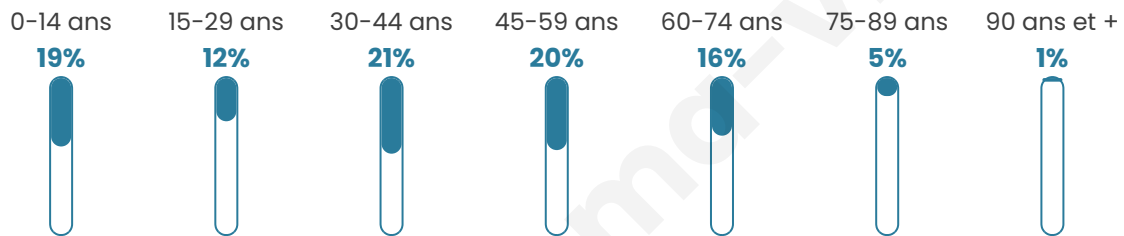
**23 460 €/an**

## Evolution du nombre d'habitants

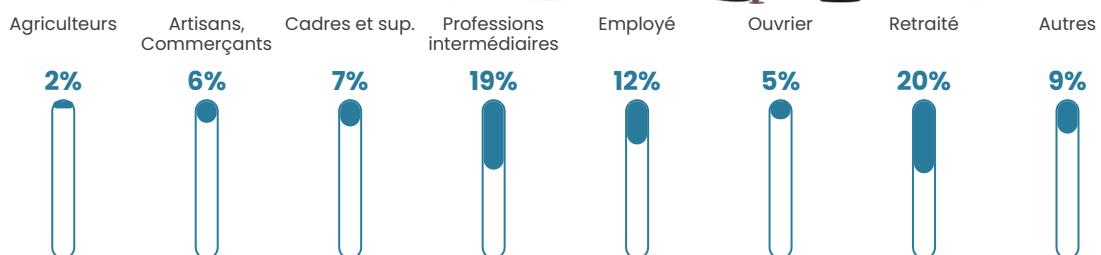


Sources : Institut national de la statistique et des études économiques (insee) selon Les dernières parutions officielles de 2024 portant sur les années 2020, 2021 et 2022.


## Tranche d'âge




## Activité professionnelle



## Niveau de diplôme















## Composition des ménages



# Profils électoraux

## Premier tour

	Marine LE PEN	26.88 %
	Emmanuel MACRON	25.09 %
	Jean-Luc MÉLENCHON	21.86 %
	Jean LASSALLE	6.09 %
	Anne HIDALGO	4.66 %
	Fabien ROUSSEL	3.94 %
	Éric ZEMMOUR	3.94 %
	Yannick JADOT	3.94 %
	Valérie PÉCRESSE	2.15 %
	Philippe POUTOU	0.72 %
	Nicolas DUPONT- AIGNAN	0.72 %
	Nathalie ARTHAUD	0.00 %



### 319 inscrits

Participation : 88.4%

Votes blancs : 1.06%

Votes nuls : 0.00%

## Second tour

	Emmanuel MACRON	52,08 %
	Marine LE PEN	47,92 %

### 318 inscrits

Participation : 88.05%

Votes blancs : 9.29%

Votes nuls : 5%

# Sécurité



Agressions physiques / sexuelles

0



Cambriolages

0



Vols / dégradations

0



Stupéfiants

0

## Evolution du nombre d'infractions



## Pour comparer

(en proportion du nombre d'habitants)



Sources : Bases statistiques communale, départementale et régionale de la délinquance enregistrée par la police et la gendarmerie nationales selon les dernières parutions officielles de 2025 portant sur l'année 2024 ([data.gouv](https://data.gouv.fr)).

Agressions physiques / sexuelles : Violences sexuelles, coups et blessures volontaires intrafamiliaux, coups et blessures volontaires, autres coups, blessures volontaires et vols violents sans arme.

Cambriolages : Cambriolages de logements.

Vols : Vols avec armes, vols d'accessoires sur véhicules, vols dans les véhicules, vols de véhicules, vols sans violence contre des personnes, destructions, dégradations volontaires et escroqueries.

Stupéfiants : Trafic de stupéfiants dont (AFD) et usage de stupéfiants.

# Services à la population



## Commerce

Hypermarché	X <a href="#">Pamiers</a> 6km
Supermarché	X <a href="#">Pamiers</a> 2km
Superette	X <a href="#">Pamiers</a> 2km
Boulangerie	X <a href="#">Pamiers</a> 4km
Boucherie	X <a href="#">Pamiers</a> 3km
Restaurant	X <a href="#">Pamiers</a> 3km
Garage	X <a href="#">Pamiers</a> 2km
Station-service	X <a href="#">Pamiers</a> 4km
Banque	X <a href="#">Pamiers</a> 4km
La poste	X <a href="#">Pamiers</a> 2km
Coiffeur	X <a href="#">Bonnac</a> 2km
Tabac	X <a href="#">Pamiers</a> 4km
Bars / discothèque	X <a href="#">Pamiers</a> 3km
Bibliothèque	X <a href="#">Pamiers</a> 5km
Cinéma	X <a href="#">Pamiers</a> 4km
Vétérinaire	X <a href="#">Pamiers</a> 4km



## Santé

Pharmacie	X <a href="#">Pamiers</a> 3km
Hôpital	X <a href="#">Pamiers</a> 5km
Laboratoire d'analyses médicales	X <a href="#">Pamiers</a> 5km
Etablissement pour handicapé	X <a href="#">Pamiers</a> 4km
EHPA	X <a href="#">Pamiers</a> 5km
Médecin	X <a href="#">Pamiers</a> 5km
Dentiste	X <a href="#">Pamiers</a> 3km
Chirurgien	X <a href="#">Saint-Jean-de-Verges</a> 14km
Dermatologue	X <a href="#">Villefranche-de-Lauragais</a> 30km
Anesthésiste	X <a href="#">Villefranche-de-Lauragais</a> 30km
Gastro-entérologue	X <a href="#">Saint-Jean-de-Verges</a> 14km
Gynécologue	X <a href="#">Foix</a> 20km
Cancérologue	X <a href="#">Muret</a> 41km
Neurologue	X <a href="#">Villefranche-de-Lauragais</a> 30km
Ophtalmologue	X <a href="#">Pamiers</a> 6km
ORL	X <a href="#">Pamiers</a> 5km
Cardiologue	X <a href="#">Foix</a> 21km
Pédiatre	X <a href="#">Pamiers</a> 6km
Pneumologue	X <a href="#">Foix</a> 21km
Psychologue	X <a href="#">Pamiers</a> 4km
Radiologue	X <a href="#">Pamiers</a> 5km
Rhumatologue	X <a href="#">Saint-Jean-de-Verges</a> 14km
Sage-femme	X <a href="#">Pamiers</a> 4km



## Éducation

Crèche	1
Ecole maternelle Public	1
Ecole maternelle Privé	X <a href="#">Plaisance-du-Touch</a> 51km
Ecole primaire Public	X <a href="#">Bonnac</a> 2km
Ecole primaire Privé	X <a href="#">Pamiers</a> 4km
Collège Public	X <a href="#">Pamiers</a> 4km
Collège Privé	X <a href="#">Pamiers</a> 4km
Lycée Public	X <a href="#">Pamiers</a> 4km
Lycée Privé	X <a href="#">Pamiers</a> 4km

Sources : Base Sirene des entreprises et de leurs établissements selon les dernières parutions officielles de 2025 portant sur l'année 2024 ([data.gouv](#)). Liste, localisation et tarifs des professionnels de santé selon les dernières parutions officielles de 2025 portant sur l'année 2024 ([opendatasoft](#)) et FINISS Extraction du Fichier des établissements selon les dernières parutions officielles de 2025 portant sur l'année 2024 ([data.gouv](#)). Adresse et géolocalisation des établissements d'enseignement du premier et second degrés selon les dernières parutions officielles de 2025 portant sur l'année 2024 ([data.education.gouv](#))

## Villes autour de Bézac

Ville	Habitants	Superficie	Pop densité	Pop active	Taux chômage	Revenu moyen	Prix immobilier
Bonnac	801	9 km <sup>2</sup>	89 h/km <sup>2</sup>	43.1%	5.4%	20 450 €/an	961 €/m <sup>2</sup>
Saint-Amans	43	3 km <sup>2</sup>	14 h/km <sup>2</sup>	32.6%	4.7%	NC	1 499 €/m <sup>2</sup>
Villeneuve-du-Paréage	739	11 km <sup>2</sup>	67 h/km <sup>2</sup>	53.9%	4.1%	23 460 €/an	1 497 €/m <sup>2</sup>
Escosse	356	14 km <sup>2</sup>	25 h/km <sup>2</sup>	47.5%	5.1%	22 100 €/an	1 798 €/m <sup>2</sup>
Le Vernet	682	5 km <sup>2</sup>	136 h/km <sup>2</sup>	50%	5%	21 320 €/an	1 424 €/m <sup>2</sup>
Pamiers (38 avis)	16 473	45 km <sup>2</sup>	366 h/km <sup>2</sup>	46.8%	7.8%	19 410 €/an	1 288 €/m <sup>2</sup>
Unzent	122	7 km <sup>2</sup>	17 h/km <sup>2</sup>	50.8%	4.1%	NC	NC
Lescousse	82	8 km <sup>2</sup>	10 h/km <sup>2</sup>	39%	6.1%	NC	1 278 €/m <sup>2</sup>
Montaut	707	35 km <sup>2</sup>	20 h/km <sup>2</sup>	50.8%	4%	22 150 €/an	1 020 €/m <sup>2</sup>
Saint-Michel	92	5 km <sup>2</sup>	18 h/km <sup>2</sup>	45.7%	5.4%	NC	NC
La Tour-du-Crieu (2 avis)	3 230	10 km <sup>2</sup>	323 h/km <sup>2</sup>	44.8%	4.6%	22 710 €/an	1 726 €/m <sup>2</sup>
Saint-Martin-d'Oydes	250	11 km <sup>2</sup>	23 h/km <sup>2</sup>	42.4%	6.4%	19 450 €/an	1 530 €/m <sup>2</sup>
Saint-Bauzeil	52	4 km <sup>2</sup>	13 h/km <sup>2</sup>	57.7%	3.8%	NC	NC
Saint-Victor-Rouzaud	210	12 km <sup>2</sup>	18 h/km <sup>2</sup>	53.3%	11.4%	21 420 €/an	819 €/m <sup>2</sup>
Brie	207	7 km <sup>2</sup>	30 h/km <sup>2</sup>	48.8%	5.8%	22 030 €/an	1 216 €/m <sup>2</sup>

bien-dans-ma-ville.fr



# Vous aimez votre ville ? Notez-la !

Et faites-nous part de vos remarques constructives



Avec

**BIEN** dans ma **VILLE** 