



Version web

# Ville de Bez-et-Esparon

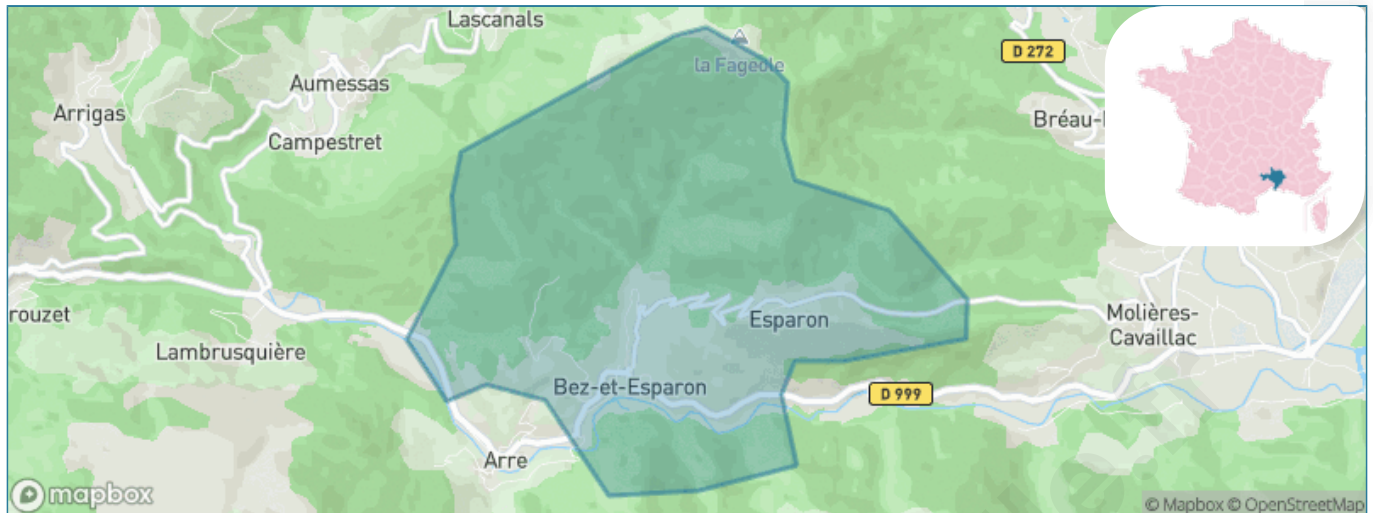
Présenté par



# Sommaire

Situation géographique .....	3
Statistiques sur la population .....	4
Evolution du nombre d'habitants .....	4
Tranche d'âge .....	5
0-14 ans .....	5
15-29 ans .....	5
30-44 ans .....	5
45-59 ans .....	5
60-74 ans .....	5
75-89 ans .....	5
90 ans et + .....	5
Activité professionnelle .....	5
Agriculteurs .....	5
Artisans, Commerçants .....	5
Cadres et sup. ....	5
Professions intermédiaires .....	5
Employé .....	5
Ouvrier .....	5
Retraité .....	5
Autres .....	5
Niveau de diplôme .....	6
Sans diplôme ou CEP .....	6
Brevet, BEPC, DNB .....	6
CAP-BEP ou équivalent .....	6
BAC ou équivalent .....	6
BAC+2 .....	6
BAC+3 ou +4 .....	6
BAC+5 ou plus .....	6
Composition des ménages .....	6
Couple sans enfant .....	6
Couple avec enfant(s) .....	6
Famille monoparentale .....	6
Colocation / Autre .....	6
Personnes seules .....	6
Profils électoraux .....	7
Premier tour .....	7
Sécurité .....	8
Evolution du nombre d'infractions .....	8
Pour comparer .....	9
Services à la population .....	10
Commerce .....	10
Éducation .....	10
Villes autour de Bez-et-Esparon .....	11

# Situation géographique



## i Informations clés

- **Région** : Occitanie
- **Département** : Gard
- **Code postal** : 30120
- **Superficie** : 8 km<sup>2</sup>



# Statistiques sur la population



Nombre d'habitants

**335**



Age moyen

**48 ans**



Pop active

**39.7%**



Taux chômage

**14.8%**



Pop densité

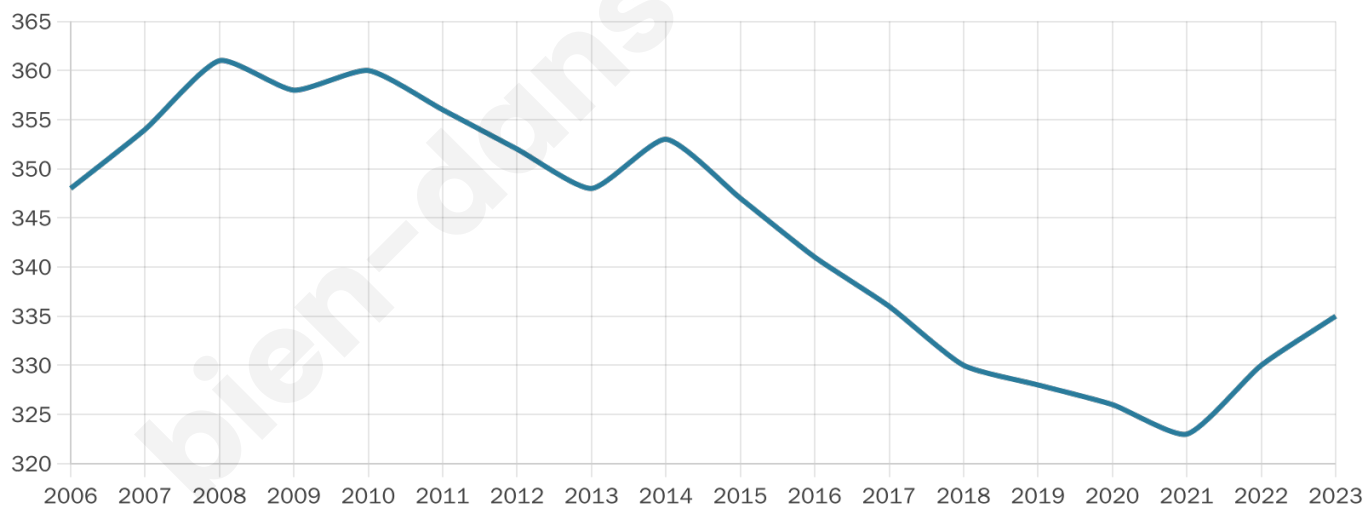
**42 h/km<sup>2</sup>**



Revenu moyen

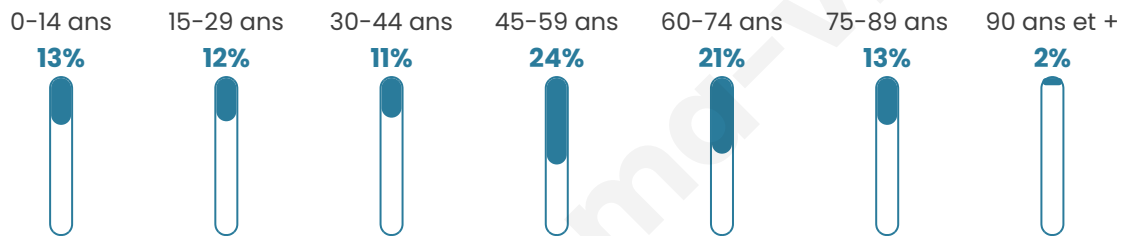
**20 300 €/an**

## Evolution du nombre d'habitants

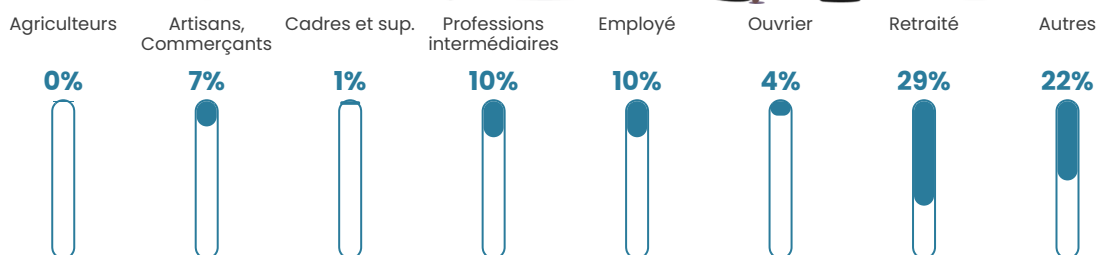


Sources : Institut national de la statistique et des études économiques (insee) selon Les dernières parutions officielles de 2024 portant sur les années 2020, 2021 et 2022.


## Tranche d'âge




## Activité professionnelle



## Niveau de diplôme















## Composition des ménages



# Profils électoraux

## Premier tour

	Marine LE PEN	27.48 %
	Jean-Luc MÉLENCHON	27.03 %
	Emmanuel MACRON	22.07 %
	Jean LASSALLE	6.31 %
	Yannick JADOT	5.86 %
	Éric ZEMMOUR	4.95 %
	Fabien ROUSSEL	1.80 %
	Valérie PÉCRESSE	1.80 %
	Philippe POUTOU	1.35 %
	Nicolas DUPONT-AIGNAN	0.90 %
	Anne HIDALGO	0.45 %
	Nathalie ARTHAUD	0.00 %



### 279 inscrits

Participation : 81.72%

Votes blancs : 2.19%

Votes nuls : 0.44%

## Second tour

	Emmanuel MACRON	55,73 %
	Marine LE PEN	44,27 %

### 280 inscrits

Participation : 78.57%

Votes blancs : 11.36%

Votes nuls : 1.36%

# Sécurité



Agressions physiques / sexuelles

0



Cambriolages

0



Vols / dégradations

0



Stupéfiants

0

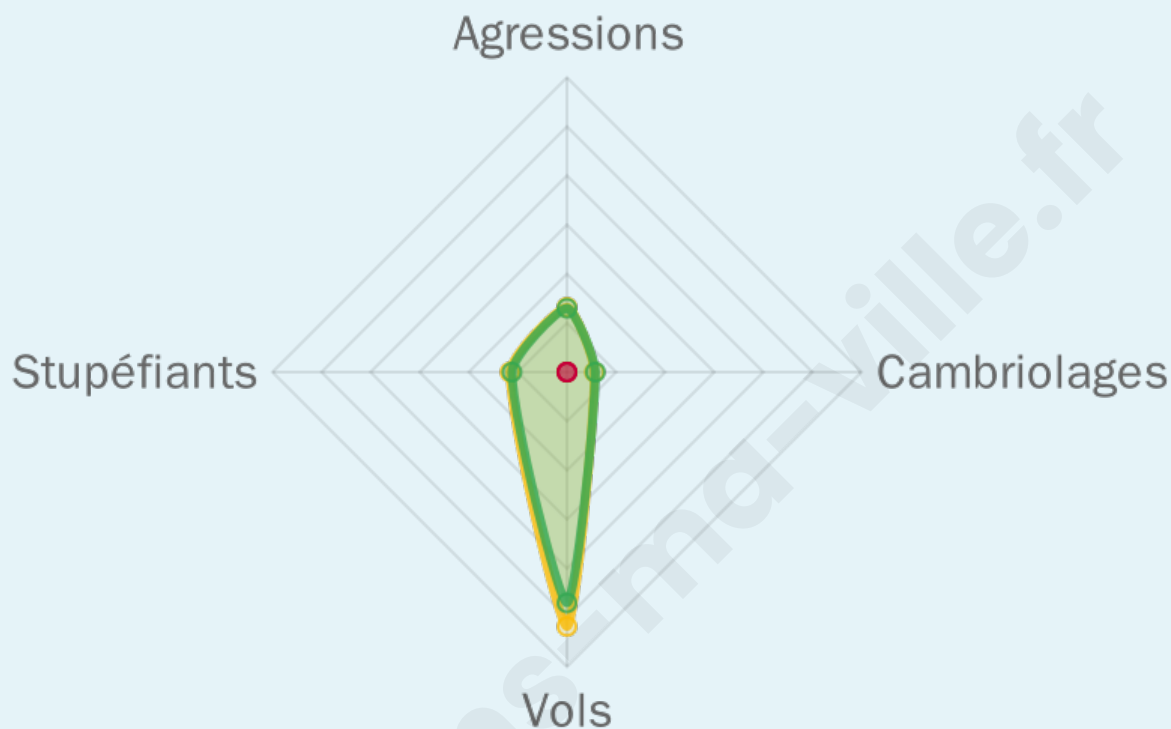
## Evolution du nombre d'infractions



## Pour comparer

(en proportion du nombre d'habitants)

■ Ville ■ Département ■ Région



Sources : Bases statistiques communale, départementale et régionale de la délinquance enregistrée par la police et la gendarmerie nationales selon les dernières parutions officielles de 2025 portant sur l'année 2024 ([data.gouv](https://data.gouv.fr)).

Agressions physiques / sexuelles : Violences sexuelles, coups et blessures volontaires intrafamiliaux, coups et blessures volontaires, autres coups, blessures volontaires et vols violents sans arme.

Cambriolages : Cambriolages de logements.

Vols : Vols avec armes, vols d'accessoires sur véhicules, vols dans les véhicules, vols de véhicules, vols sans violence contre des personnes, destructions, dégradations volontaires et escroqueries.

Stupéfiants : Trafic de stupéfiants dont (AFD) et usage de stupéfiants.

# Services à la population



## Commerce

Hypermarché	X <a href="#">Le Vigan</a> 8km
Supermarché	X <a href="#">Avèze</a> 7km
Superette	X <a href="#">Arrigas</a> 4km
Boulangerie	X <a href="#">Arre</a> 0km
Boucherie	1
Restaurant	X <a href="#">Blandas</a> 5km
Garage	X <a href="#">Bréau-Mars</a> 5km
Station-service	X <a href="#">Avèze</a> 7km
Banque	X <a href="#">Le Vigan</a> 8km
La poste	X <a href="#">Molières-Cavaillac</a> 5km
Coiffeur	1
Tabac	X <a href="#">Le Vigan</a> 8km
Bars / discothèque	X <a href="#">Aumessas</a> 3km
Bibliothèque	X <a href="#">Lodève</a> 31km
Cinéma	X <a href="#">Molières-Cavaillac</a> 5km
Vétérinaire	X <a href="#">Le Vigan</a> 7km



## Santé

Pharmacie	X <a href="#">Arre</a> 0km
Hôpital	X <a href="#">Le Vigan</a> 7km
Laboratoire d'analyses médicales	X <a href="#">Le Vigan</a> 8km
Etablissement pour handicapé	X <a href="#">Molières-Cavaillac</a> 5km
EHPA	X <a href="#">Le Vigan</a> 8km
Médecin	1
Dentiste	X <a href="#">Le Vigan</a> 7km
Chirurgien	X <a href="#">Ganges</a> 15km
Dermatologue	X <a href="#">Monoblet</a> 30km
Anesthésiste	X <a href="#">Ganges</a> 15km
Gastro-entérologue	X <a href="#">Ganges</a> 15km
Gynécologue	X <a href="#">Le Vigan</a> 7km
Cancérologue	X <a href="#">Castelnau-le-Lez</a> 48km
Neurologue	X <a href="#">Lodève</a> 31km
Ophthalmologue	X <a href="#">Ganges</a> 16km
ORL	X <a href="#">Ganges</a> 15km
Cardiologue	X <a href="#">Ganges</a> 16km
Pédiatre	X <a href="#">Monoblet</a> 30km
Pneumologue	X <a href="#">Lasalle</a> 29km
Psychologue	X <a href="#">Le Vigan</a> 8km
Radiologue	X <a href="#">Lodève</a> 31km
Rhumatologue	X <a href="#">Ganges</a> 17km
Sage-femme	X <a href="#">Le Vigan</a> 8km



## Éducation

Crèche	X <a href="#">Aumessas</a> 4km
Ecole maternelle Public	X <a href="#">Aumessas</a> 3km
Ecole maternelle Privé	X <a href="#">Frontignan</a> 61km
Ecole primaire Public	1
Ecole primaire Privé	X <a href="#">Le Vigan</a> 8km
Collège Public	X <a href="#">Le Vigan</a> 7km
Collège Privé	X <a href="#">Ganges</a> 16km
Lycée Public	X <a href="#">Le Vigan</a> 7km
Lycée Privé	X <a href="#">Ganges</a> 16km

Sources : Base Sirene des entreprises et de leurs établissements selon les dernières parutions officielles de 2025 portant sur l'année 2024 ([data.gouv](#)). Liste, localisation et tarifs des professionnels de santé selon les dernières parutions officielles de 2025 portant sur l'année 2024 ([opendatasoft](#)) et FINISS Extraction du Fichier des établissements selon les dernières parutions officielles de 2025 portant sur l'année 2024 ([data.gouv](#)). Adresse et géolocalisation des établissements d'enseignement du premier et second degrés selon les dernières parutions officielles de 2025 portant sur l'année 2024 ([data.education.gouv](#))

## Villes autour de Bez-et-Esparon

Ville	Habitants	Superficie	Pop densité	Pop active	Taux chômage	Revenu moyen	Prix immobilier
Aumessas	263	21 km <sup>2</sup>	13 h/km <sup>2</sup>	30.4%	4.9%	16 910 €/an	1 064 €/m <sup>2</sup>
Arre	252	7 km <sup>2</sup>	36 h/km <sup>2</sup>	51.6%	3.2%	17 930 €/an	1 098 €/m <sup>2</sup>
Arrigas	219	20 km <sup>2</sup>	11 h/km <sup>2</sup>	45.7%	8.7%	21 030 €/an	1 506 €/m <sup>2</sup>
Molières-Cavaillac	905	7 km <sup>2</sup>	129 h/km <sup>2</sup>	38.8%	4.6%	21 640 €/an	1 308 €/m <sup>2</sup>
Bréau-Mars	689	28 km <sup>2</sup>	25 h/km <sup>2</sup>	38.2%	6.5%	19 710 €/an	1 466 €/m <sup>2</sup>
Blandas (1 avis)	143	37 km <sup>2</sup>	4 h/km <sup>2</sup>	30.8%	3.5%	18 780 €/an	1 765 €/m <sup>2</sup>
Alzon	194	27 km <sup>2</sup>	7 h/km <sup>2</sup>	36.1%	4.6%	17 310 €/an	1 424 €/m <sup>2</sup>
Aulas	456	2 km <sup>2</sup>	228 h/km <sup>2</sup>	41.4%	6.8%	19 900 €/an	1 482 €/m <sup>2</sup>
Montdardier	209	35 km <sup>2</sup>	6 h/km <sup>2</sup>	36.8%	6.7%	19 410 €/an	1 211 €/m <sup>2</sup>
Le Vigan (9 avis)	3 863	17 km <sup>2</sup>	227 h/km <sup>2</sup>	36.2%	8.6%	18 020 €/an	1 289 €/m <sup>2</sup>
Avèze	1 053	4 km <sup>2</sup>	263 h/km <sup>2</sup>	42.4%	6.6%	19 750 €/an	1 630 €/m <sup>2</sup>
Pommiers	58	6 km <sup>2</sup>	10 h/km <sup>2</sup>	41.4%	6.9%	NC	2 170 €/m <sup>2</sup>
Campestre-et-Luc	163	38 km <sup>2</sup>	4 h/km <sup>2</sup>	33.1%	8%	14 830 €/an	1 381 €/m <sup>2</sup>
Vissec	68	21 km <sup>2</sup>	3 h/km <sup>2</sup>	48.5%	10.3%	NC	631 €/m <sup>2</sup>
Mandagout	368	15 km <sup>2</sup>	25 h/km <sup>2</sup>	40.8%	7.6%	19 120 €/an	1 353 €/m <sup>2</sup>

bien-dans-ma-ville.fr



# Vous aimez votre ville ? Notez-la !

Et faites-nous part de vos remarques constructives



Avec

**BIEN** dans ma **VILLE** 