



Version web

# Ville de Beyrie-sur-Joyeuse

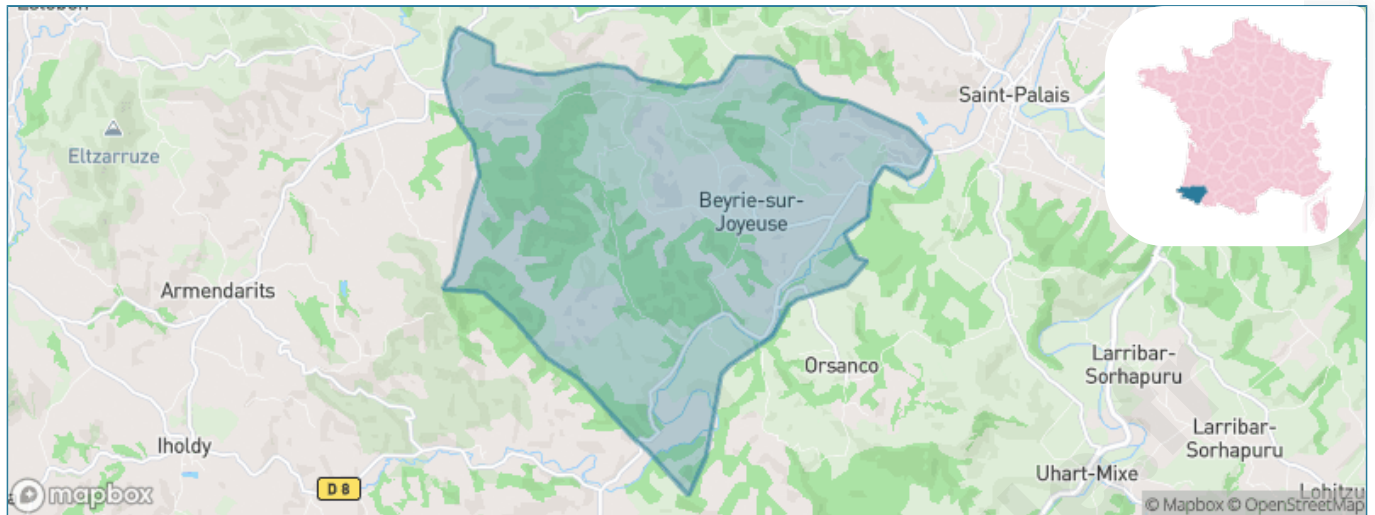
Présenté par

**BIEN** dans ma **VILLE** 

# Sommaire

|   |    |
|---|----|
| Situation géographique .....              | 3  |
| Statistiques sur la population .....      | 4  |
| Evolution du nombre d'habitants .....     | 4  |
| Tranche d'âge .....                       | 5  |
| 0-14 ans .....                            | 5  |
| 15-29 ans .....                           | 5  |
| 30-44 ans .....                           | 5  |
| 45-59 ans .....                           | 5  |
| 60-74 ans .....                           | 5  |
| 75-89 ans .....                           | 5  |
| 90 ans et + .....                         | 5  |
| Activité professionnelle .....            | 5  |
| Agriculteurs .....                        | 5  |
| Artisans, Commerçants .....               | 5  |
| Cadres et sup. ....                       | 5  |
| Professions intermédiaires .....          | 5  |
| Employé .....                             | 5  |
| Ouvrier .....                             | 5  |
| Retraité .....                            | 5  |
| Autres .....                              | 5  |
| Niveau de diplôme .....                   | 6  |
| Sans diplôme ou CEP .....                 | 6  |
| Brevet, BEPC, DNB .....                   | 6  |
| CAP-BEP ou équivalent .....               | 6  |
| BAC ou équivalent .....                   | 6  |
| BAC+2 .....                               | 6  |
| BAC+3 ou +4 .....                         | 6  |
| BAC+5 ou plus .....                       | 6  |
| Composition des ménages .....             | 6  |
| Couple sans enfant .....                  | 6  |
| Couple avec enfant(s) .....               | 6  |
| Famille monoparentale .....               | 6  |
| Colocation / Autre .....                  | 6  |
| Personnes seules .....                    | 6  |
| Profils électoraux .....                  | 7  |
| Premier tour .....                        | 7  |
| Sécurité .....                            | 8  |
| Evolution du nombre d'infractions .....   | 8  |
| Pour comparer .....                       | 9  |
| Services à la population .....            | 10 |
| Commerce .....                            | 10 |
| Éducation .....                           | 10 |
| Villes autour de Beyrie-sur-Joyeuse ..... | 11 |

# Situation géographique



## i Informations clés

- **Région** : Nouvelle-Aquitaine
- **Département** : Pyrénées-Atlantiques
- **Code postal** : 64120
- **Superficie** : 24 km<sup>2</sup>



# Statistiques sur la population



Nombre d'habitants

**561**



Age moyen

**44 ans**



Pop active

**44.9%**



Taux chômage

**3.2%**



Pop densité

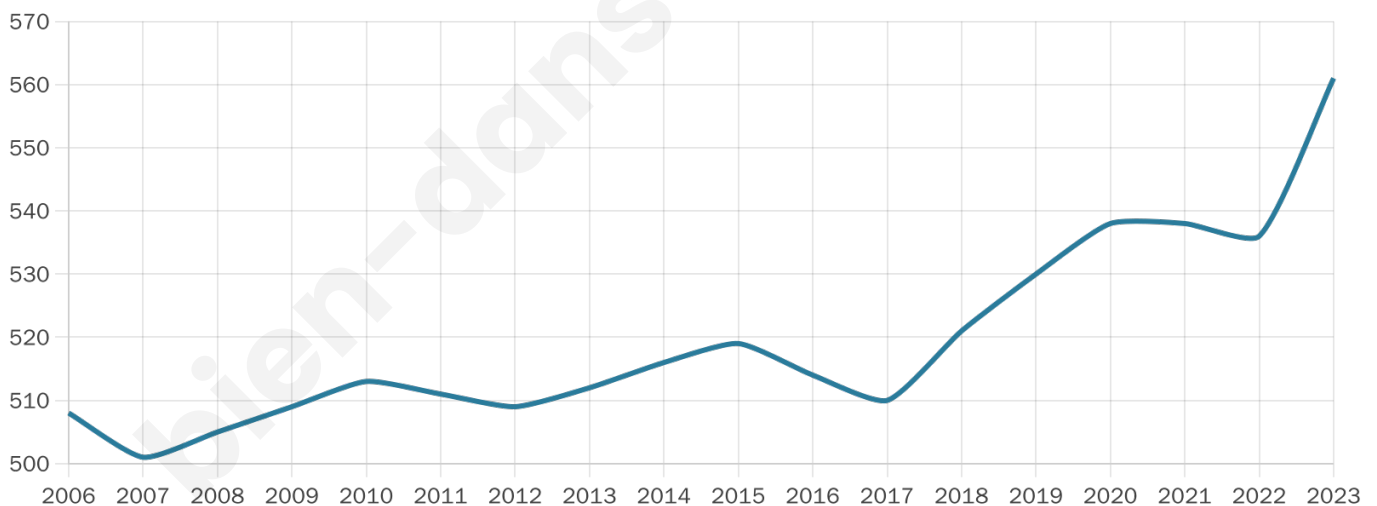
**23 h/km<sup>2</sup>**



Revenu moyen

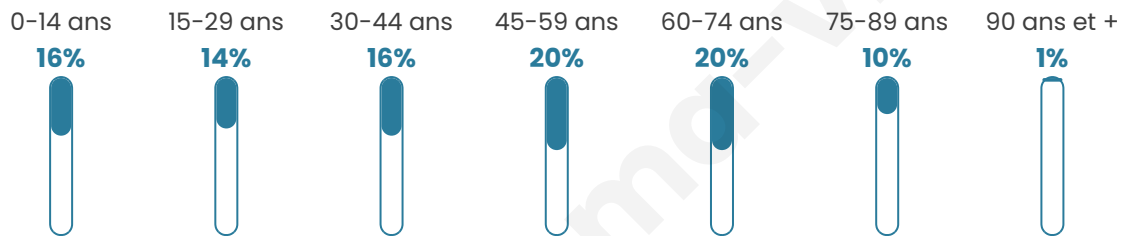
**22 990 €/an**

## Evolution du nombre d'habitants

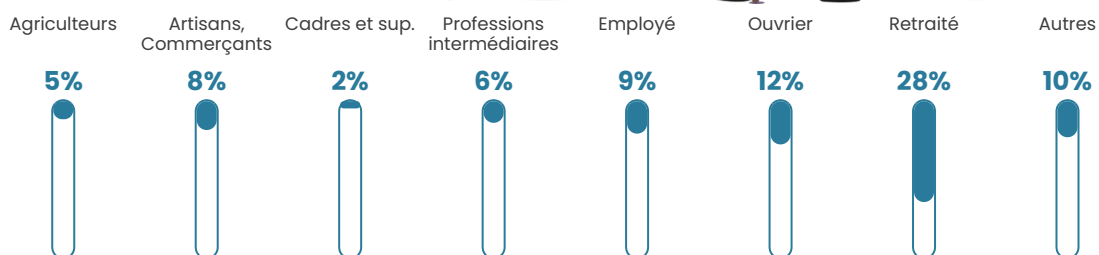


Sources : Institut national de la statistique et des études économiques (insee) selon Les dernières parutions officielles de 2024 portant sur les années 2020, 2021 et 2022.


## Tranche d'âge




## Activité professionnelle



## Niveau de diplôme














## Composition des ménages



# Profils électoraux

## Premier tour

|   |                           |         |
|---|---------------------------|---------|
|    | Emmanuel<br>MACRON        | 26.55 % |
|    | Jean LASSALLE             | 23.60 % |
|    | Jean-Luc<br>MÉLENCHON     | 15.04 % |
|    | Marine LE PEN             | 12.68 % |
|    | Yannick JADOT             | 5.01 %  |
|   | Valérie PÉCRESSÉ          | 5.01 %  |
|  | Éric ZEMMOUR              | 4.42 %  |
|  | Anne HIDALGO              | 2.36 %  |
|  | Philippe POUTOU           | 2.06 %  |
|  | Nathalie ARTHAUD          | 1.77 %  |
|  | Fabien ROUSSEL            | 1.47 %  |
|  | Nicolas DUPONT-<br>AIGNAN | 0.00 %  |



### 440 inscrits

Participation : 79.32%

Votes blancs : 1.43%

Votes nuls : 1.43%

## Second tour

|   |                    |         |
|---|--------------------|---------|
|  | Emmanuel<br>MACRON | 66,78 % |
|  | Marine LE PEN      | 33,22 % |

### 439 inscrits

Participation : 76.99%

Votes blancs : 7.4%

Votes nuls : 3.55%

# Sécurité



Agressions physiques / sexuelles

0



Cambriolages

0



Vols / dégradations

0



Stupéfiants

0

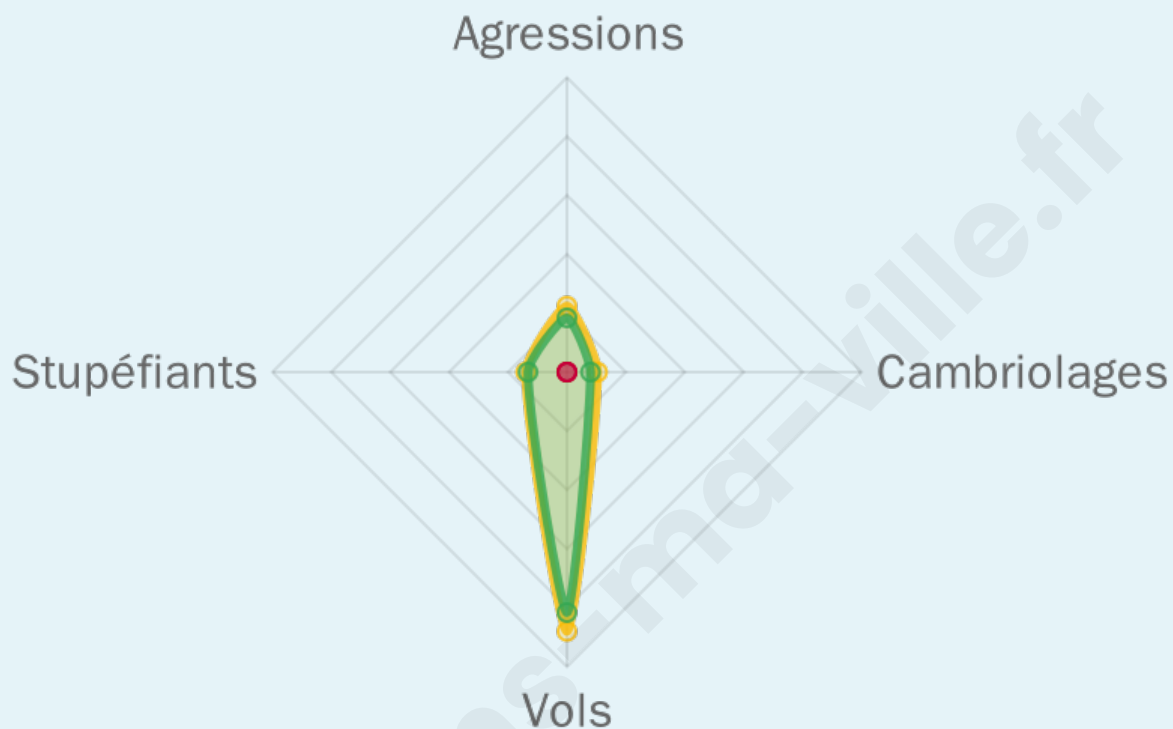
## Evolution du nombre d'infractions



## Pour comparer

(en proportion du nombre d'habitants)

■ Ville ■ Département ■ Région



Sources : Bases statistiques communale, départementale et régionale de la délinquance enregistrée par la police et la gendarmerie nationales selon les dernières parutions officielles de 2025 portant sur l'année 2024 ([data.gouv](https://data.gouv.fr)).

Agressions physiques / sexuelles : Violences sexuelles, coups et blessures volontaires intrafamiliaux, coups et blessures volontaires, autres coups, blessures volontaires et vols violents sans arme.

Cambriolages : Cambriolages de logements.

Vols : Vols avec armes, vols d'accessoires sur véhicules, vols dans les véhicules, vols de véhicules, vols sans violence contre des personnes, destructions, dégradations volontaires et escroqueries.

Stupéfiants : Trafic de stupéfiants dont (AFD) et usage de stupéfiants.

# Services à la population



## Commerce

|                    |  |
|--------------------|--|
| Hypermarché        | X <a href="#">Cazères</a> 18km                 |
| Supermarché        | X <a href="#">L'Isle-en-Dodon</a> 11km         |
| Superette          | X <a href="#">L'Isle-en-Dodon</a> 10km         |
| Boulangerie        | X <a href="#">L'Isle-en-Dodon</a> 10km         |
| Boucherie          | X <a href="#">Montoussin</a> 9km               |
| Restaurant         | X <a href="#">Saint-Frajou</a> 5km             |
| Garage             | X <a href="#">Eoux</a> 6km                     |
| Station-service    | X <a href="#">Aïcirits-Camou-Suhast</a> 5km    |
| Banque             | X <a href="#">L'Isle-en-Dodon</a> 10km         |
| La poste           | X <a href="#">Saint-Frajou</a> 6km             |
| Coiffeur           | 1  |
| Tabac              | X <a href="#">Montoulieu-Saint-Bernard</a> 9km |
| Bars / discothèque | X <a href="#">L'Isle-en-Dodon</a> 10km         |
| Bibliothèque       | X <a href="#">Cadeillan</a> 13km               |
| Cinéma             | 1  |
| Vétérinaire        | X <a href="#">Montoulieu-Saint-Bernard</a> 8km |



## Santé

|                                  |   |
|----------------------------------|---|
| Pharmacie                        | X <a href="#">L'Isle-en-Dodon</a> 10km  |
| Hôpital                          | X <a href="#">Salies-du-Salat</a> 23km  |
| Laboratoire d'analyses médicales | X <a href="#">Cazères</a> 18km          |
| Etablissement pour handicapé     | X <a href="#">Aurignac</a> 11km         |
| EHPA                             | X <a href="#">L'Isle-en-Dodon</a> 10km  |
| Médecin                          | X <a href="#">Coueilles</a> 6km         |
| Dentiste                         | X <a href="#">L'Isle-en-Dodon</a> 10km  |
| Chirurgien                       | X <a href="#">Saint-Gaudens</a> 28km    |
| Dermatologue                     | X <a href="#">Carbonne</a> 24km         |
| Anesthésiste                     | X <a href="#">Muret</a> 38km            |
| Gastro-entérologue               | X <a href="#">Muret</a> 38km            |
| Gynécologue                      | X <a href="#">Saint-Gaudens</a> 27km    |
| Cancérologue                     | X <a href="#">Muret</a> 38km            |
| Neurologue                       | X <a href="#">Saint-Gaudens</a> 26km    |
| Ophthalmologue                   | X <a href="#">Martres-Tolosane</a> 15km |
| ORL                              | X <a href="#">Muret</a> 37km            |
| Cardiologue                      | X <a href="#">Saint-Gaudens</a> 28km    |
| Pédiatre                         | X <a href="#">Muret</a> 38km            |
| Pneumologue                      | X <a href="#">Saint-Plancard</a> 32km   |
| Psychologue                      | X <a href="#">Saint-Michel</a> 22km     |
| Radiologue                       | X <a href="#">Cazères</a> 18km          |
| Rhumatologue                     | X <a href="#">Saint-Gaudens</a> 27km    |
| Sage-femme                       | X <a href="#">Martres-Tolosane</a> 14km |



## Éducation

|                         |   |
|-------------------------|---|
| Crèche                  | X <a href="#">Terrebasse</a> 8km          |
| Ecole maternelle Public | X <a href="#">Sénarens</a> 6km            |
| Ecole maternelle Privé  | X <a href="#">Plaisance-du-Touch</a> 42km |
| Ecole primaire Public   | 1   |
| Ecole primaire Privé    | X <a href="#">Castelnau-Picampeau</a> 7km |
| Collège Public          | X <a href="#">L'Isle-en-Dodon</a> 10km    |
| Collège Privé           | X <a href="#">Castelnau-Picampeau</a> 7km |
| Lycée Public            | X <a href="#">Cazères</a> 17km            |
| Lycée Privé             | X <a href="#">Rieumes</a> 20km            |

Sources : Base Sirene des entreprises et de leurs établissements selon les dernières parutions officielles de 2025 portant sur l'année 2024 ([data.gouv](#)). Liste, localisation et tarifs des professionnels de santé selon les dernières parutions officielles de 2025 portant sur l'année 2024 ([opendatasoft](#)) et FINISS Extraction du Fichier des établissements selon les dernières parutions officielles de 2025 portant sur l'année 2024 ([data.gouv](#)). Adresse et géolocalisation des établissements d'enseignement du premier et second degrés selon les dernières parutions officielles de 2025 portant sur l'année 2024 ([data.education.gouv](#))

## Villes autour de Beyrie-sur-Joyeuse

| Ville                    | Habitants | Superficie         | Pop densité          | Pop active | Taux chômage | Revenu moyen | Prix immobilier        |
|--------------------------|-----------|--------------------|----------------------|------------|--------------|--------------|------------------------|
| Fabas                    | 196       | 18 km <sup>2</sup> | 11 h/km <sup>2</sup> | 40.3%      | 3.6%         | 20 310 €/an  | 518 €/m <sup>2</sup>   |
| Lussan-Adeilhac (1 avis) | 236       | 12 km <sup>2</sup> | 20 h/km <sup>2</sup> | 45.3%      | 8.1%         | 25 170 €/an  | 1 699 €/m <sup>2</sup> |
| Labastide-Paumès         | 150       | 8 km <sup>2</sup>  | 19 h/km <sup>2</sup> | 41.3%      | 3.3%         | 19 620 €/an  | 1 348 €/m <sup>2</sup> |
| Polastron                | 70        | 4 km <sup>2</sup>  | 18 h/km <sup>2</sup> | 38.6%      | 4.3%         | NC           | 389 €/m <sup>2</sup>   |
| Peyrissas                | 86        | 7 km <sup>2</sup>  | 12 h/km <sup>2</sup> | 40.7%      | 0%           | NC           | 2 013 €/m <sup>2</sup> |
| Riolas                   | 57        | 2 km <sup>2</sup>  | 29 h/km <sup>2</sup> | 45.6%      | 10.5%        | NC           | 350 €/m <sup>2</sup>   |
| Cazac                    | 75        | 6 km <sup>2</sup>  | 13 h/km <sup>2</sup> | 53.3%      | 10.7%        | NC           | 1 000 €/m <sup>2</sup> |
| Castelgaillard           | 60        | 6 km <sup>2</sup>  | 10 h/km <sup>2</sup> | 38.3%      | 3.3%         | NC           | 1 339 €/m <sup>2</sup> |
| Coueilles                | 85        | 6 km <sup>2</sup>  | 14 h/km <sup>2</sup> | 48.2%      | 5.9%         | NC           | 1 732 €/m <sup>2</sup> |
| Benque                   | 177       | 11 km <sup>2</sup> | 16 h/km <sup>2</sup> | 43.5%      | 4%           | 23 820 €/an  | 917 €/m <sup>2</sup>   |
| Eoux                     | 131       | 9 km <sup>2</sup>  | 15 h/km <sup>2</sup> | 39.7%      | 3.1%         | 20 590 €/an  | 1 956 €/m <sup>2</sup> |
| Aïcirits-Camou-Suhast    | 699       | 9 km <sup>2</sup>  | 78 h/km <sup>2</sup> | 39.5%      | 3.7%         | 22 820 €/an  | 1 206 €/m <sup>2</sup> |
| Fustignac                | 70        | 4 km <sup>2</sup>  | 18 h/km <sup>2</sup> | 51.4%      | 4.3%         | NC           | 1 312 €/m <sup>2</sup> |
| Sénarens                 | 118       | 6 km <sup>2</sup>  | 20 h/km <sup>2</sup> | 45.8%      | 4.2%         | 21 910 €/an  | 1 476 €/m <sup>2</sup> |
| Samouillan (1 avis)      | 110       | 5 km <sup>2</sup>  | 22 h/km <sup>2</sup> | 47.3%      | 6.4%         | 17 830 €/an  | 2 719 €/m <sup>2</sup> |

bien-dans-ma-ville.fr



# Vous aimez votre ville ? Notez-la !

Et faites-nous part de vos remarques constructives



Avec

**BIEN** dans ma **VILLE** 