



Version web

# Ville de Beuvron-en-Auge

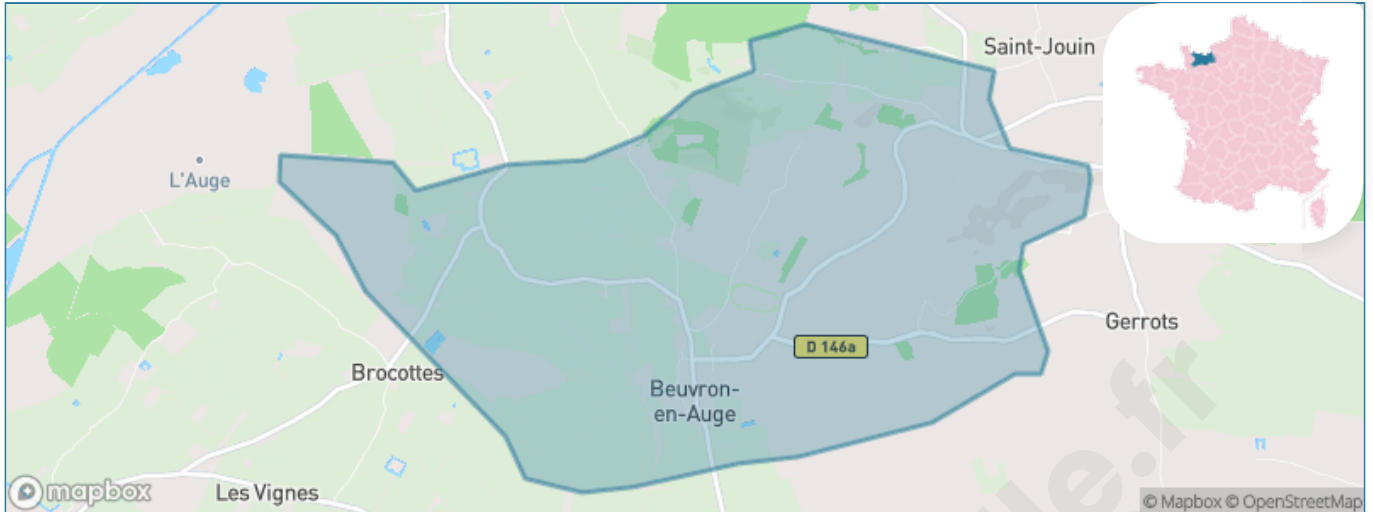
Présenté par

**BIEN** dans  
ma **VILLE** 

# Sommaire

Situation géographique .....	3
Statistiques sur la population .....	4
Evolution du nombre d'habitants .....	4
Tranche d'âge .....	5
0-14 ans .....	5
15-29 ans .....	5
30-44 ans .....	5
45-59 ans .....	5
60-74 ans .....	5
75-89 ans .....	5
90 ans et + .....	5
Activité professionnelle .....	5
Agriculteurs .....	5
Artisans, Commerçants .....	5
Cadres et sup. ....	5
Professions intermédiaires .....	5
Employé .....	5
Ouvrier .....	5
Retraité .....	5
Autres .....	5
Niveau de diplôme .....	6
Sans diplôme ou CEP .....	6
Brevet, BEPC, DNB .....	6
CAP-BEP ou équivalent .....	6
BAC ou équivalent .....	6
BAC+2 .....	6
BAC+3 ou +4 .....	6
BAC+5 ou plus .....	6
Composition des ménages .....	6
Couple sans enfant .....	6
Couple avec enfant(s) .....	6
Famille monoparentale .....	6
Colocation / Autre .....	6
Personnes seules .....	6
Profils électoraux .....	7
Premier tour .....	7
Sécurité .....	8
Evolution du nombre d'infractions .....	8
Pour comparer .....	9
Services à la population .....	10
Commerce .....	10
Éducation .....	10
Villes autour de Beuvron-en-Auge .....	11

# Situation géographique



## i Informations clés

- **Région** : Normandie
- **Département** : Calvados
- **Code postal** : 14430
- **Superficie** : 9 km<sup>2</sup>



RÉGION  
NORMANDIE



# Statistiques sur la population



Nombre d'habitants

**203**



Age moyen

**51 ans**



Pop active

**43.3%**



Taux chômage

**10.7%**



Pop densité

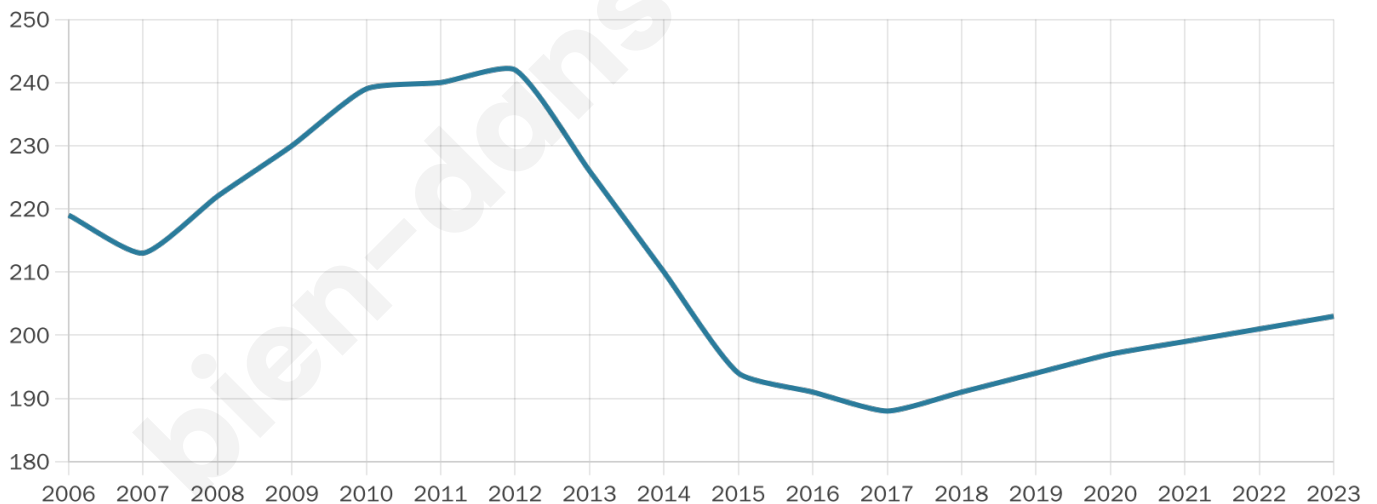
**23 h/km<sup>2</sup>**



Revenu moyen

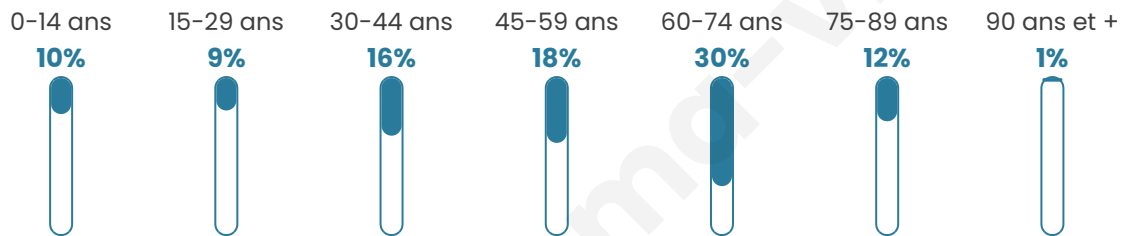
**23 840 €/an**

## Evolution du nombre d'habitants

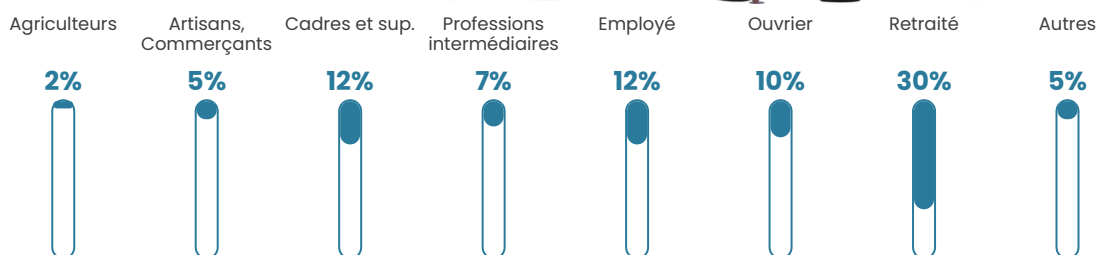


Sources : Institut national de la statistique et des études économiques (insee) selon Les dernières parutions officielles de 2024 portant sur les années 2020, 2021 et 2022.

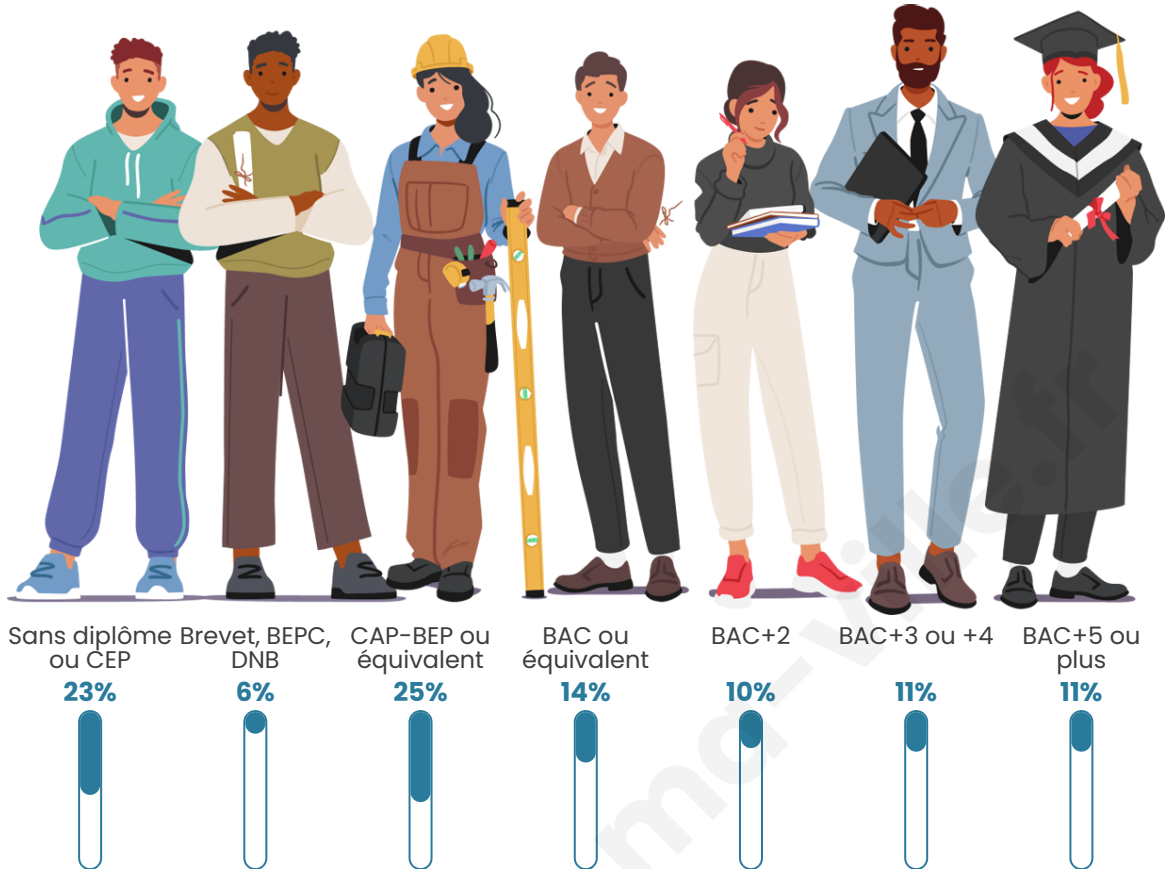
## Tranche d'âge




## Activité professionnelle



## Niveau de diplôme















## Composition des ménages



# Profils électoraux

## Premier tour

	Emmanuel MACRON	35.21 %
	Éric ZEMMOUR	14.79 %
	Marine LE PEN	14.08 %
	Jean-Luc MÉLENCHON	10.56 %
	Valérie PÉCRESE	8.45 %
	Yannick JADOT	4.93 %
	Anne HIDALGO	3.52 %
	Nicolas DUPONT- AIGNAN	2.82 %
	Fabien ROUSSEL	2.11 %
	Jean LASSALLE	2.11 %
	Nathalie ARTHAUD	0.70 %
	Philippe POUTOU	0.70 %



### 179 inscrits

Participation : 79.89%

Votes blancs : 0.70%

Votes nuls : 0.00%

## Second tour

	Emmanuel MACRON	66,67 %
	Marine LE PEN	33,33 %

### 179 inscrits

Participation : 79.33%

Votes blancs : 8.45%

Votes nuls : 0.7%

# Sécurité



Agressions physiques / sexuelles

0



Cambriolages

0



Vols / dégradations

0



Stupéfiants

0

## Evolution du nombre d'infractions



## Pour comparer

(en proportion du nombre d'habitants)



Sources : Bases statistiques communale, départementale et régionale de la délinquance enregistrée par la police et la gendarmerie nationales selon les dernières parutions officielles de 2025 portant sur l'année 2024 ([data.gouv](https://data.gouv.fr)).

Agressions physiques / sexuelles : Violences sexuelles, coups et blessures volontaires intrafamiliaux, coups et blessures volontaires, autres coups, blessures volontaires et vols violents sans arme.

Cambriolages : Cambriolages de logements.

Vols : Vols avec armes, vols d'accessoires sur véhicules, vols dans les véhicules, vols de véhicules, vols sans violence contre des personnes, destructions, dégradations volontaires et escroqueries.

Stupéfiants : Trafic de stupéfiants dont (AFD) et usage de stupéfiants.

# Services à la population



## Commerce

Hypermarché	X <a href="#">Saline</a> 10km
Supermarché	X <a href="#">Dozulé</a> 6km
Superette	X <a href="#">Dozulé</a> 5km
Boulangerie	1
Boucherie	X <a href="#">Dozulé</a> 5km
Restaurant	3
Garage	X <a href="#">Putot-en-Auge</a> 5km
Station-service	X <a href="#">Dozulé</a> 6km
Banque	X <a href="#">Dozulé</a> 5km
La poste	X <a href="#">Dozulé</a> 6km
Coiffeur	X <a href="#">Cléville</a> 4km
Tabac	X <a href="#">Moult-Chicheboville</a> 11km
Bars / discothèque	2
Bibliothèque	X <a href="#">Cambremer</a> 8km
Cinéma	X <a href="#">Cabourg</a> 13km
Vétérinaire	X <a href="#">Arbonne</a> 1km



## Santé

Pharmacie	X <a href="#">Dozulé</a> 5km
Hôpital	X <a href="#">Pont-l'Évêque</a> 20km
Laboratoire d'analyses médicales	X <a href="#">Dives-sur-Mer</a> 12km
Etablissement pour handicapé	X <a href="#">Dozulé</a> 5km
EHPA	X <a href="#">Dozulé</a> 5km
Médecin	X <a href="#">Dozulé</a> 5km
Dentiste	X <a href="#">Cambremer</a> 5km
Chirurgien	X <a href="#">Saint-Léger-Dubosq</a> 5km
Dermatologue	X <a href="#">Hérouville-Saint-Clair</a> 20km
Anesthésiste	X <a href="#">Saint-Pierre-en-Auge</a> 18km
Gastro-entérologue	X <a href="#">Hérouville-Saint-Clair</a> 21km
Gynécologue	X <a href="#">Saint-Pierre-en-Auge</a> 18km
Cancérologue	X <a href="#">Le Havre</a> 36km
Neurologue	X <a href="#">Hérouville-Saint-Clair</a> 20km
Ophthalmologue	X <a href="#">Villers-sur-Mer</a> 16km
ORL	X <a href="#">Lisieux</a> 21km
Cardiologue	X <a href="#">Hérouville-Saint-Clair</a> 20km
Pédiatre	X <a href="#">Hérouville-Saint-Clair</a> 20km
Pneumologue	X <a href="#">Caen</a> 22km
Psychologue	X <a href="#">Colombelles</a> 18km
Radiologue	X <a href="#">Cambremer</a> 10km
Rhumatologue	X <a href="#">Blainville-sur-Orne</a> 19km
Sage-femme	X <a href="#">Dozulé</a> 5km



## Éducation

Crèche	X <a href="#">Douville-en-Auge</a> 9km
Ecole maternelle Public	X <a href="#">Dozulé</a> 5km
Ecole maternelle Privé	X <a href="#">Caen</a> 22km
Ecole primaire Public	X <a href="#">Dozulé</a> 6km
Ecole primaire Privé	X <a href="#">Dozulé</a> 6km
Collège Public	X <a href="#">Dozulé</a> 6km
Collège Privé	X <a href="#">Cabourg</a> 11km
Lycée Public	X <a href="#">Dives-sur-Mer</a> 11km
Lycée Privé	X <a href="#">Colombelles</a> 18km

Sources : Base Sirene des entreprises et de leurs établissements selon les dernières parutions officielles de 2025 portant sur l'année 2024 ([data.gouv](#)). Liste, localisation et tarifs des professionnels de santé selon les dernières parutions officielles de 2025 portant sur l'année 2024 ([opendatasoft](#)) et FINISS Extraction du Fichier des établissements selon les dernières parutions officielles de 2025 portant sur l'année 2024 ([data.gouv](#)). Adresse et géolocalisation des établissements d'enseignement du premier et second degrés selon les dernières parutions officielles de 2025 portant sur l'année 2024 ([data.education.gouv](#))

## Villes autour de Beuvron-en-Auge

Ville	Habitants	Superficie	Pop densité	Pop active	Taux chômage	Revenu moyen	Prix immobilier
Hotot-en-Auge (1 avis)	285	24 km <sup>2</sup>	12 h/km <sup>2</sup>	48.4%	3.2%	25 200 €/an	1 725 €/m <sup>2</sup>
Victot-Pontfol	145	10 km <sup>2</sup>	15 h/km <sup>2</sup>	24.8%	2.1%	NC	2 268 €/m <sup>2</sup>
Gerrots	51	3 km <sup>2</sup>	17 h/km <sup>2</sup>	49%	11.8%	NC	2 296 €/m <sup>2</sup>
Putot-en-Auge	307	6 km <sup>2</sup>	51 h/km <sup>2</sup>	46.6%	0.7%	25 410 €/an	1 938 €/m <sup>2</sup>
Saint-Jouin	300	5 km <sup>2</sup>	60 h/km <sup>2</sup>	41.3%	2%	24 270 €/an	568 €/m <sup>2</sup>
Saint-Pierre-du-Jonquet	293	8 km <sup>2</sup>	37 h/km <sup>2</sup>	49.5%	4.1%	23 750 €/an	2 247 €/m <sup>2</sup>
Saint-Ouen-du-Mesnil-Oger	233	5 km <sup>2</sup>	47 h/km <sup>2</sup>	44.6%	3%	24 840 €/an	1 819 €/m <sup>2</sup>
Cléville	389	8 km <sup>2</sup>	49 h/km <sup>2</sup>	48.8%	3.9%	23 020 €/an	1 909 €/m <sup>2</sup>
Goustranville	378	10 km <sup>2</sup>	38 h/km <sup>2</sup>	37.8%	1.9%	21 730 €/an	3 975 €/m <sup>2</sup>
Dozulé (1 avis)	2 244	5 km <sup>2</sup>	449 h/km <sup>2</sup>	44.7%	4.3%	20 970 €/an	1 487 €/m <sup>2</sup>
Cricqueville-en-Auge	185	6 km <sup>2</sup>	31 h/km <sup>2</sup>	44.3%	2.2%	26 190 €/an	2 604 €/m <sup>2</sup>
Saint-Léger-Dubosq (1 avis)	251	4 km <sup>2</sup>	63 h/km <sup>2</sup>	47%	4%	23 750 €/an	1 423 €/m <sup>2</sup>
Méry-Bissières-en-Auge	1 082	9 km <sup>2</sup>	120 h/km <sup>2</sup>	45.6%	2.6%	21 960 €/an	1 475 €/m <sup>2</sup>
Rumesnil	87	5 km <sup>2</sup>	17 h/km <sup>2</sup>	49.4%	5.7%	NC	1 821 €/m <sup>2</sup>
Notre-Dame-d'Estrées-Corbon	185	11 km <sup>2</sup>	17 h/km <sup>2</sup>	57.3%	4.3%	23 840 €/an	1 786 €/m <sup>2</sup>

bien-dans-ma-ville.fr



# Vous aimez votre ville ? Notez-la !

Et faites-nous part de vos remarques constructives



Avec

**BIEN** dans ma **VILLE** 