



Version web

Ville de Betton

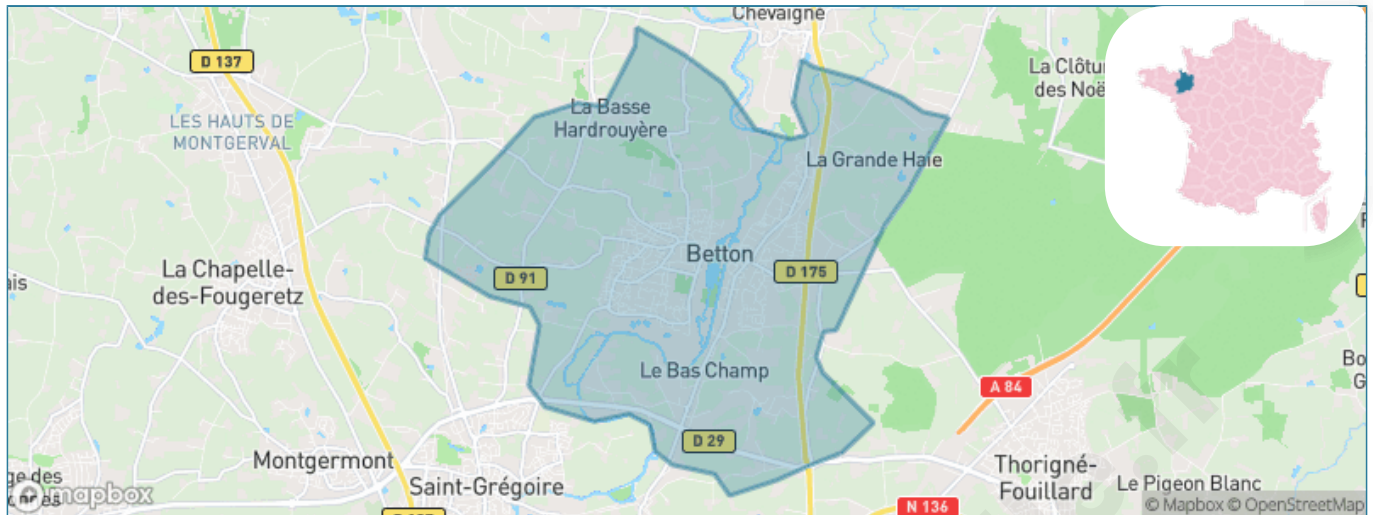
Présenté par

BIEN dans
ma **VILLE** 

Sommaire

Situation géographique	3
Statistiques sur la population	4
Evolution du nombre d'habitants	4
Tranche d'âge	5
0-14 ans	5
15-29 ans	5
30-44 ans	5
45-59 ans	5
60-74 ans	5
75-89 ans	5
90 ans et +	5
Activité professionnelle	5
Agriculteurs	5
Artisans, Commerçants	5
Cadres et sup.	5
Professions intermédiaires	5
Employé	5
Ouvrier	5
Retraité	5
Autres	5
Niveau de diplôme	6
Sans diplôme ou CEP	6
Brevet, BEPC, DNB	6
CAP-BEP ou équivalent	6
BAC ou équivalent	6
BAC+2	6
BAC+3 ou +4	6
BAC+5 ou plus	6
Composition des ménages	6
Couple sans enfant	6
Couple avec enfant(s)	6
Famille monoparentale	6
Colocation / Autre	6
Personnes seules	6
Profil électoraux	7
Premier tour	7
Sécurité	8
Evolution du nombre d'infractions	8
Pour comparer	9
Services à la population	10
Commerce	10
Éducation	10
Villes autour de Betton	11
Avis sur la ville de Betton	12
Moyenne par critère	12
Villes autour de Betton	12
Répartition des avis par note	12
Répartition des avis par note	12

Situation géographique



i Informations clés

- **Région** : Bretagne
- **Département** : Ile-et-Vilaine
- **Métropole** : Rennes Métropole
- **Code postal** : 35830
- **Superficie** : 26 km²



Statistiques sur la population



Nombre d'habitants

12 964



Age moyen

40 ans



Pop active

48.1%



Taux chômage

5.8%



Pop densité

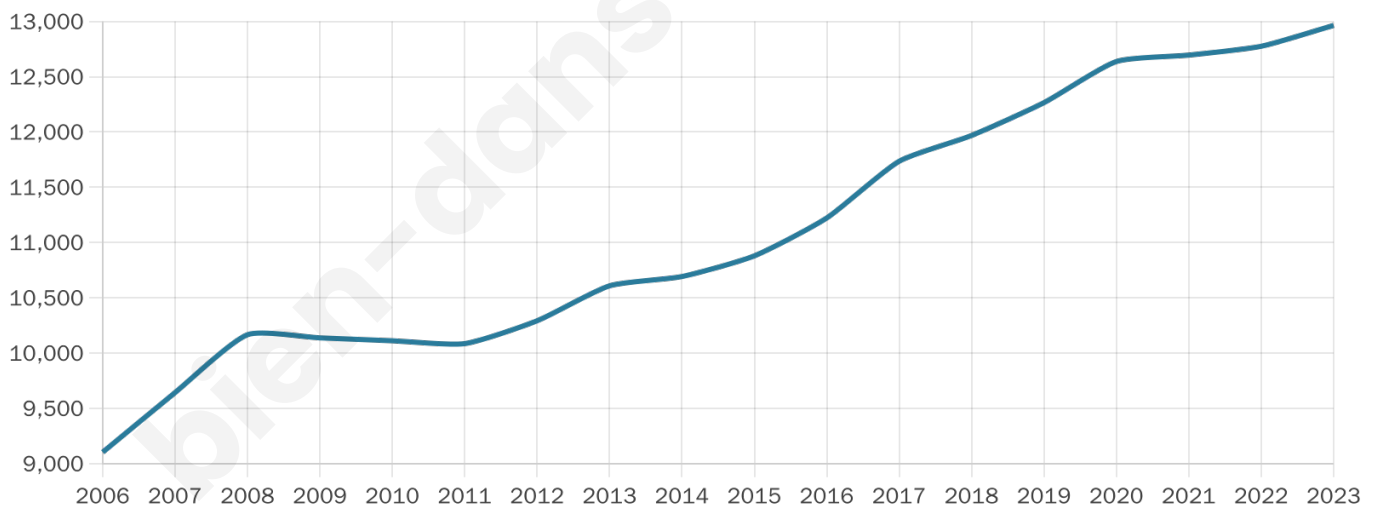
499 h/km²



Revenu moyen

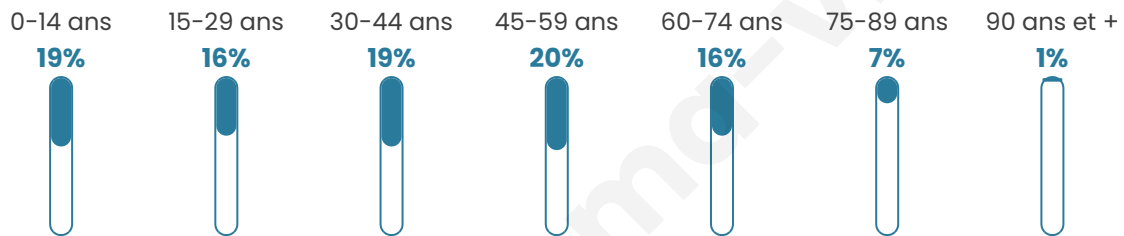
26 890 €/an

Evolution du nombre d'habitants

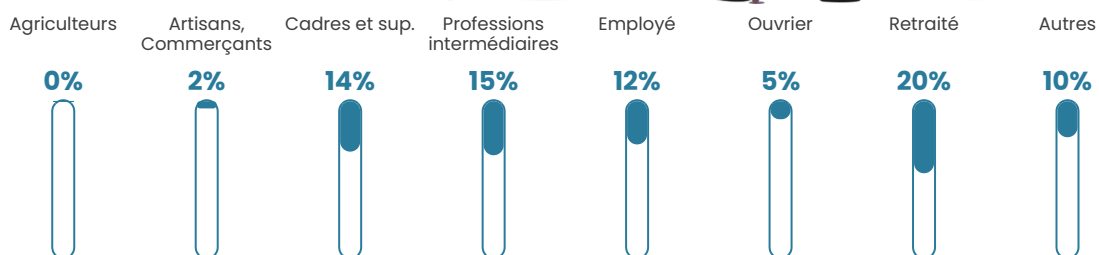


Sources : Institut national de la statistique et des études économiques (insee) selon Les dernières parutions officielles de 2024 portant sur les années 2020, 2021 et 2022.

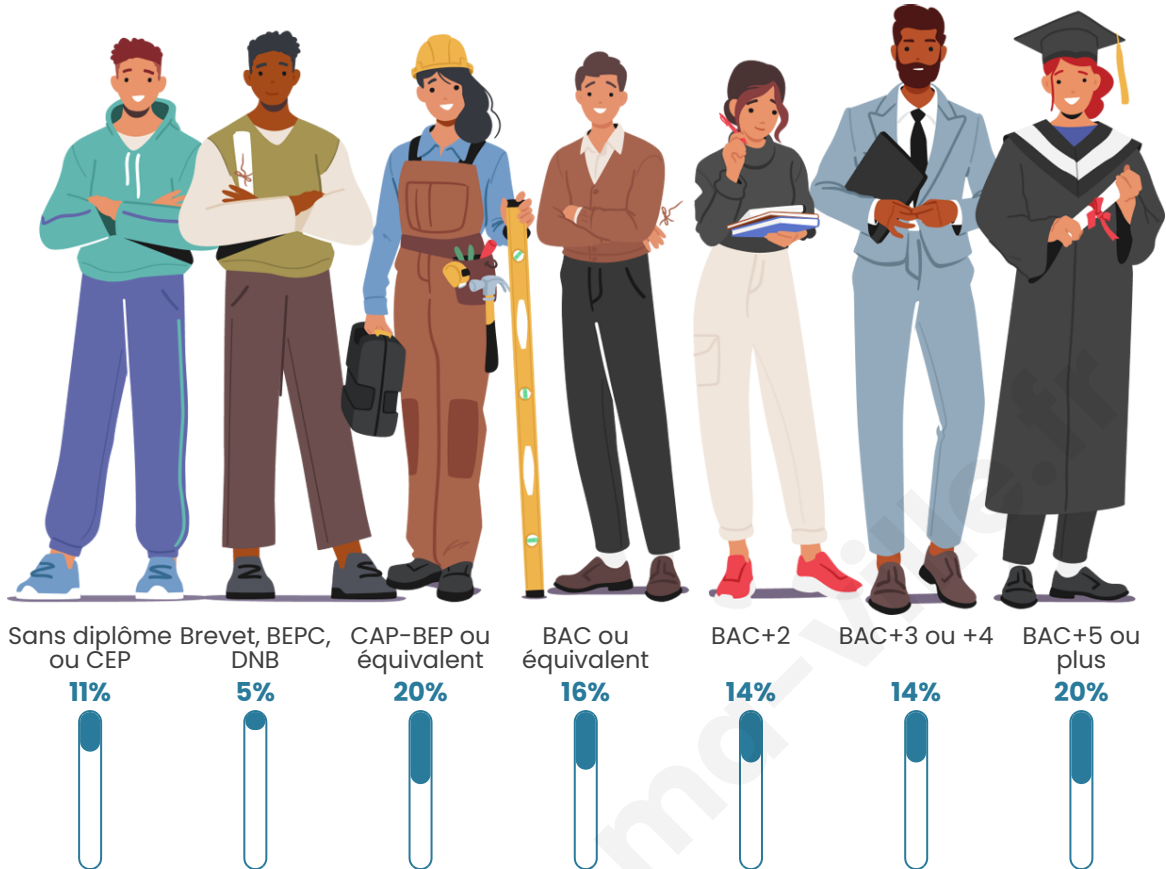
Tranche d'âge




Activité professionnelle



Niveau de diplôme















Composition des ménages



Profils électoraux

Premier tour

	Emmanuel MACRON	37.62 %
	Jean-Luc MÉLENCHON	24.03 %
	Yannick JADOT	10.33 %
	Marine LE PEN	9.83 %
	Éric ZEMMOUR	4.14 %
	Valérie PÉCRESE	3.80 %
	Anne HIDALGO	3.30 %
	Fabien ROUSSEL	2.52 %
	Jean LASSALLE	1.77 %
	Nicolas DUPONT- AIGNAN	1.45 %
	Philippe POUTOU	0.63 %
	Nathalie ARTHAUD	0.58 %



9 479 inscrits

Participation : 81.7%

Votes blancs : 1.61%

Votes nuls : 0.52%

Second tour

	Emmanuel MACRON	80,92 %
	Marine LE PEN	19,08 %

9 485 inscrits

Participation : 81.1%

Votes blancs : 7.06%

Votes nuls : 1.91%

Sécurité



Agressions physiques / sexuelles

67



Cambriolages

51



Vols / dégradations

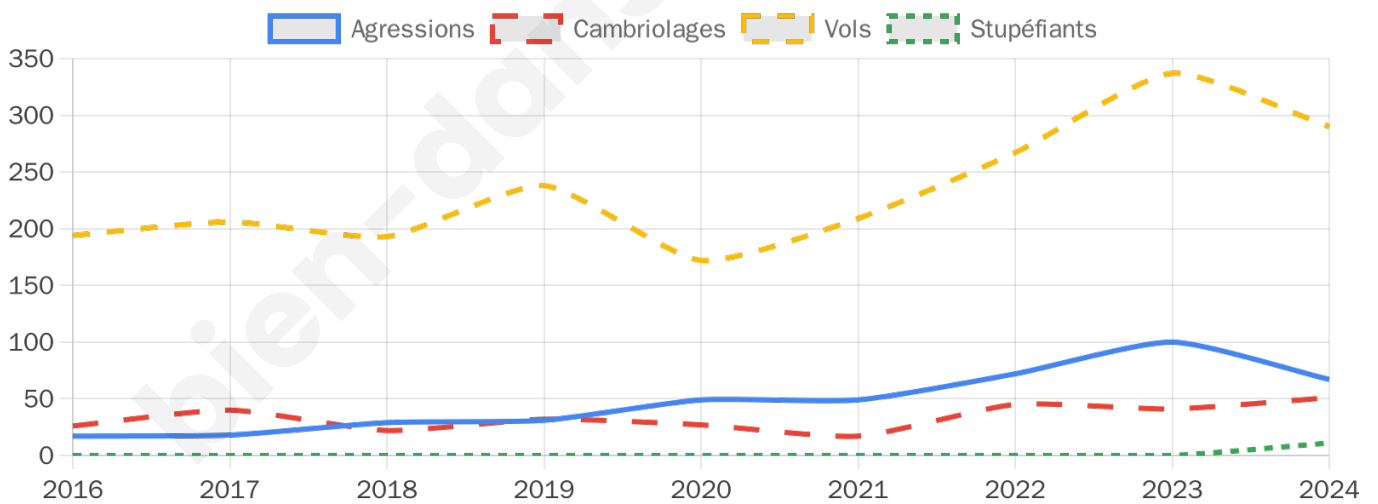
290



Stupéfiants

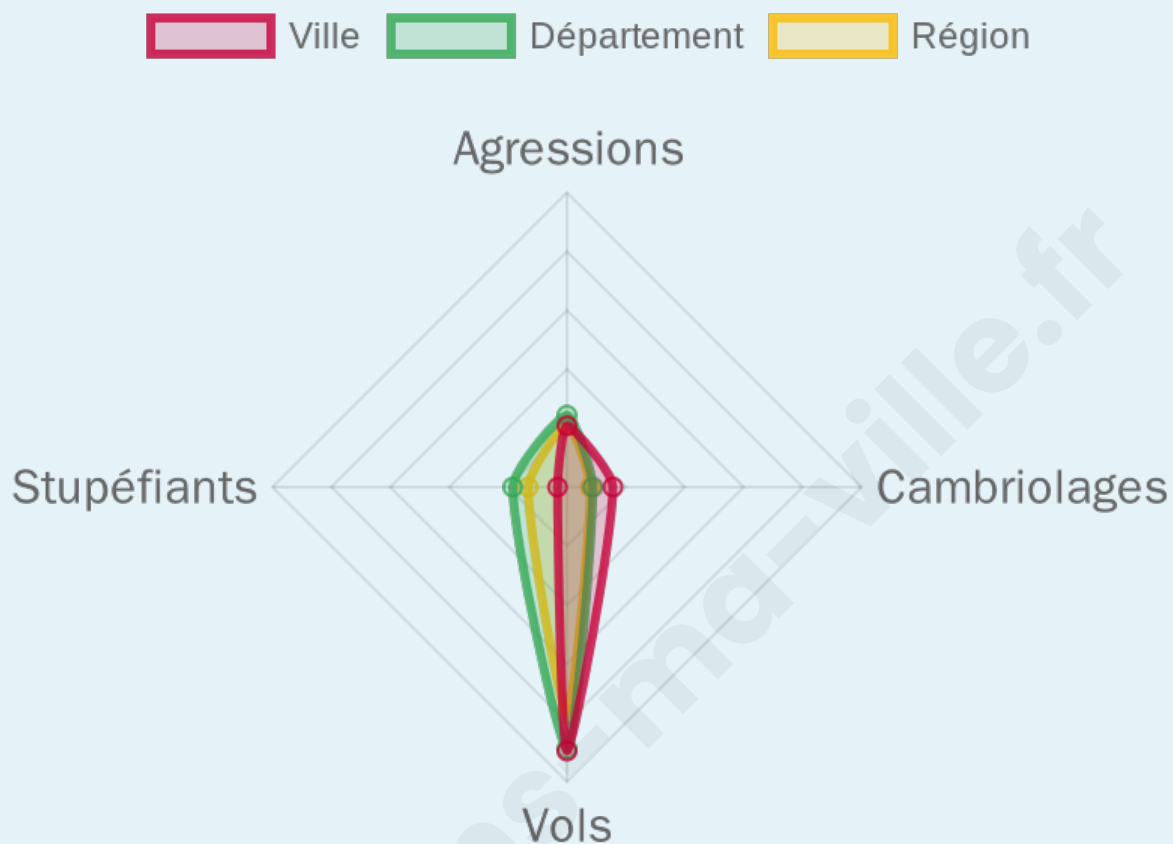
11

Evolution du nombre d'infractions



Pour comparer

(en proportion du nombre d'habitants)



Sources : Bases statistiques communale, départementale et régionale de la délinquance enregistrée par la police et la gendarmerie nationales selon les dernières parutions officielles de 2025 portant sur l'année 2024 ([data.gouv](https://data.gouv.fr)).

Agressions physiques / sexuelles : Violences sexuelles, coups et blessures volontaires intrafamiliaux, coups et blessures volontaires, autres coups, blessures volontaires et vols violents sans arme.

Cambriolages : Cambriolages de logements.

Vols : Vols avec armes, vols d'accessoires sur véhicules, vols dans les véhicules, vols de véhicules, vols sans violence contre des personnes, destructions, dégradations volontaires et escroqueries.

Stupéfiants : Trafic de stupéfiants dont (AFD) et usage de stupéfiants.

Services à la population



Commerce

Hypermarché	X <u>Saint-Grégoire</u> 5km
Supermarché	2
Superette	2
Boulangerie	7
Boucherie	1
Restaurant	9
Garage	14
Station-service	1
Banque	7
La poste	11
Coiffeur	12
Tabac	X <u>Melesse</u> 5km
Bars / discothèque	2
Bibliothèque	X <u>Rennes</u> 6km
Cinéma	1
Vétérinaire	4



Santé

Pharmacie	4
Hôpital	X <u>Rennes</u> 5km
Laboratoire d'analyses médicales	1
Etablissement pour handicapé	7
EHPA	2
Médecin	7
Dentiste	4
Chirurgien	X <u>Saint-Grégoire</u> 5km
Dermatologue	2
Anesthésiste	X <u>Saint-Grégoire</u> 5km
Gastro-entérologue	X <u>Saint-Grégoire</u> 5km
Gynécologue	X <u>Saint-Grégoire</u> 5km
Cancérologue	X <u>Saint-Grégoire</u> 5km
Neurologue	X <u>Saint-Grégoire</u> 5km
Ophtalmologue	X <u>Saint-Grégoire</u> 5km
ORL	X <u>Saint-Grégoire</u> 5km
Cardiologue	1
Pédiatre	1
Pneumologue	X <u>Rennes</u> 5km
Psychologue	X <u>Saint-Grégoire</u> 3km
Radiologue	X <u>Saint-Grégoire</u> 5km
Rhumatologue	X <u>Saint-Grégoire</u> 5km
Sage-femme	4



Éducation

Crèche	9
Ecole maternelle Public	2
Ecole maternelle Privé	X <u>Vitré</u> 34km
Ecole primaire Public	3
Ecole primaire Privé	2
Collège Public	1
Collège Privé	1
Lycée Public	X <u>Rennes</u> 6km
Lycée Privé	X <u>Saint-Grégoire</u> 3km

Sources : Base Sirene des entreprises et de leurs établissements selon les dernières parutions officielles de 2025 portant sur l'année 2024 ([data.gouv](#)). Liste, localisation et tarifs des professionnels de santé selon les dernières parutions officielles de 2025 portant sur l'année 2024 ([opendatasoft](#)) et FINISS Extraction du Fichier des établissements selon les dernières parutions officielles de 2025 portant sur l'année 2024 ([data.gouv](#)). Adresse et géolocalisation des établissements d'enseignement du premier et second degrés selon les dernières parutions officielles de 2025 portant sur l'année 2024 ([data.education.gouv](#))

Villes autour de Betton

Ville	Habitants	Superficie	Pop densité	Pop active	Taux chômage	Revenu moyen	Prix immobilier
Chevaigné (1 avis)	2 397	10 km ²	240 h/km ²	51.2%	3.4%	26 570 €/an	2 281 €/m ²
Saint-Grégoire (7 avis)	9 957	17 km ²	586 h/km ²	46.3%	3.7%	31 110 €/an	3 128 €/m ²
Melesse (5 avis)	7 541	32 km ²	236 h/km ²	48%	3%	26 600 €/an	2 463 €/m ²
Montgermont	3 827	4 km ²	957 h/km ²	45.4%	3.9%	25 860 €/an	2 681 €/m ²
Saint-Sulpice-la-Forêt (1 avis)	1 580	6 km ²	263 h/km ²	46.9%	2.8%	27 370 €/an	2 009 €/m ²
Mouazé (4 avis)	1 712	8 km ²	214 h/km ²	55.5%	2.6%	25 970 €/an	2 096 €/m ²
Cesson-Sévigné (10 avis)	18 761	32 km ²	586 h/km ²	43.8%	3.8%	29 450 €/an	3 238 €/m ²
Saint-Germain-sur-Ille	1 017	3 km ²	339 h/km ²	53.6%	3.4%	25 110 €/an	2 373 €/m ²
La Mézière (2 avis)	5 033	16 km ²	315 h/km ²	53.3%	3.1%	27 620 €/an	2 495 €/m ²
Saint-Aubin-d'Aubigné (5 avis)	4 304	23 km ²	187 h/km ²	48.7%	2.6%	23 610 €/an	1 998 €/m ²
Montreuil-le-Gast (3 avis)	2 080	9 km ²	231 h/km ²	50.6%	2.5%	26 530 €/an	1 945 €/m ²
Saint-Médard-sur-Ille	1 377	18 km ²	77 h/km ²	49.6%	2.5%	24 250 €/an	2 059 €/m ²
Pacé (7 avis)	11 703	34 km ²	344 h/km ²	50.4%	4.3%	28 450 €/an	2 617 €/m ²
Chasné-sur-Illet	1 744	9 km ²	194 h/km ²	49%	2.2%	26 210 €/an	1 914 €/m ²
Acigné (5 avis)	6 874	29 km ²	237 h/km ²	50.1%	3.4%	25 850 €/an	2 471 €/m ²

Avis sur la ville de Betton



Moyenne par critère



Villes autour de Betton

Ville	Note globale	Sécurité	Éducation	Sport Loisir	Environnement	Vie pratique
Chevaigné (1 avis)	3.0	4.0	4.0	2.0	4.0	1.0
Saint-Grégoire (7 avis)	4.1	4.1	4.4	4.0	3.9	4.3
Melesse (5 avis)	3.4	3.4	3.6	3.0	3.4	3.6
Montgermont	-	-	-	-	-	-
Saint-Sulpice-la-Forêt (1 avis)	3.4	2.0	4.0	5.0	5.0	1.0
Mouazé (4 avis)	1.9	2.0	2.5	1.8	1.8	1.5
Cesson-Sévigné (10 avis)	3.9	3.4	4.3	4.3	3.5	3.9
Saint-Germain-sur-Ille	-	-	-	-	-	-
La Mézière (2 avis)	4.0	3.5	4.5	4.0	4.0	4.0
Saint-Aubin-d'Aubigné (5 avis)	3.4	3.8	3.6	3.0	3.4	3.0
Montreuil-le-Gast (3 avis)	3.5	4.7	4.3	4.0	1.7	3.0
Saint-Médard-sur-Ille	-	-	-	-	-	-
Pacé (7 avis)	4.6	4.3	4.6	4.7	4.7	4.6
Chasné-sur-Illet	-	-	-	-	-	-
Acigné (5 avis)	4.1	4.0	3.8	4.2	4.0	4.4



Vous aimez votre ville ? Notez-la !

Et faites-nous part de vos remarques constructives



Avec

BIEN dans ma **VILLE** 