



Version web

# Ville de Bettignies

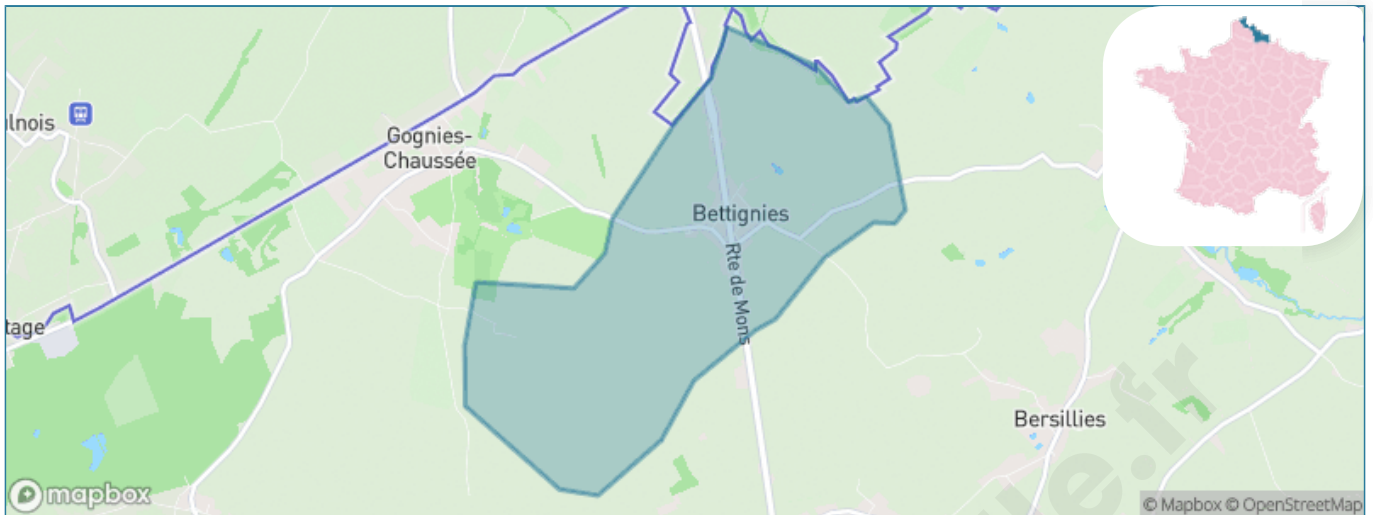
Présenté par

**BIEN** dans  
ma **VILLE** 

# Sommaire

Situation géographique .....	3
Statistiques sur la population .....	4
Evolution du nombre d'habitants .....	4
Tranche d'âge .....	5
0-14 ans .....	5
15-29 ans .....	5
30-44 ans .....	5
45-59 ans .....	5
60-74 ans .....	5
75-89 ans .....	5
90 ans et + .....	5
Activité professionnelle .....	5
Agriculteurs .....	5
Artisans, Commerçants .....	5
Cadres et sup. ....	5
Professions intermédiaires .....	5
Employé .....	5
Ouvrier .....	5
Retraité .....	5
Autres .....	5
Niveau de diplôme .....	6
Sans diplôme ou CEP .....	6
Brevet, BEPC, DNB .....	6
CAP-BEP ou équivalent .....	6
BAC ou équivalent .....	6
BAC+2 .....	6
BAC+3 ou +4 .....	6
BAC+5 ou plus .....	6
Composition des ménages .....	6
Couple sans enfant .....	6
Couple avec enfant(s) .....	6
Famille monoparentale .....	6
Colocation / Autre .....	6
Personnes seules .....	6
Profils électoraux .....	7
Premier tour .....	7
Sécurité .....	8
Evolution du nombre d'infractions .....	8
Pour comparer .....	9
Services à la population .....	10
Commerce .....	10
Éducation .....	10
Villes autour de Bettignies .....	11

# Situation géographique



## i Informations clés

- **Région** : Hauts-de-France
- **Département** : Nord
- **Code postal** : 59600
- **Superficie** : 4 km<sup>2</sup>



# Statistiques sur la population



Nombre d'habitants

**343**



Age moyen

**43 ans**



Pop active

**39.9%**



Taux chômage

**11.1%**



Pop densité

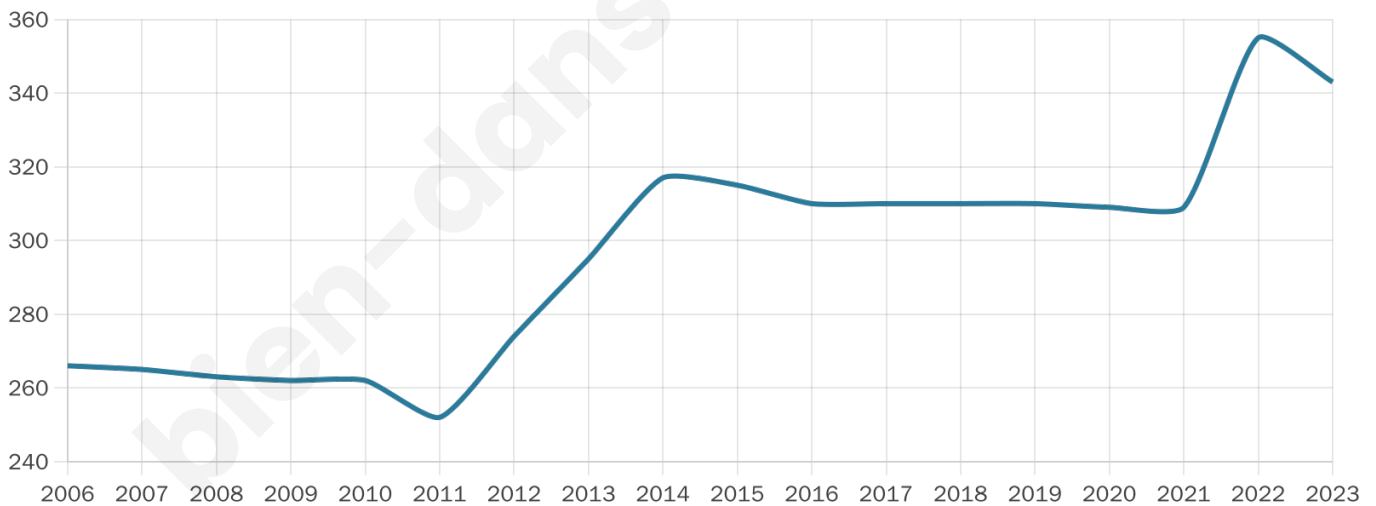
**86 h/km<sup>2</sup>**



Revenu moyen

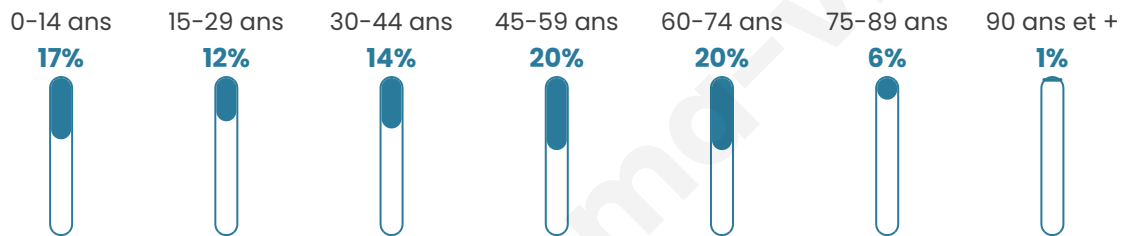
**20 020 €/an**

## Evolution du nombre d'habitants

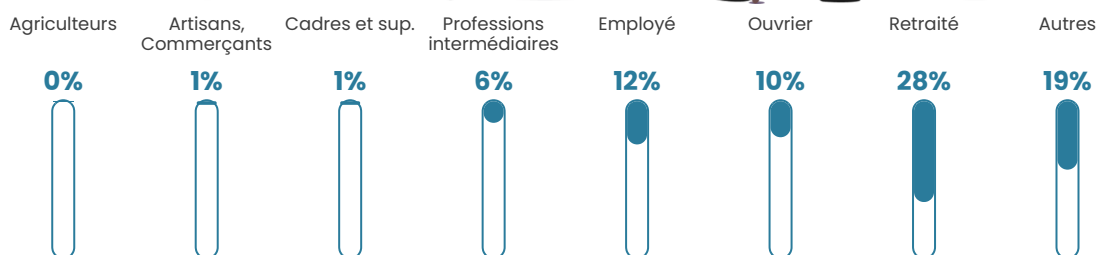


Sources : Institut national de la statistique et des études économiques (insee) selon Les dernières parutions officielles de 2024 portant sur les années 2020, 2021 et 2022.

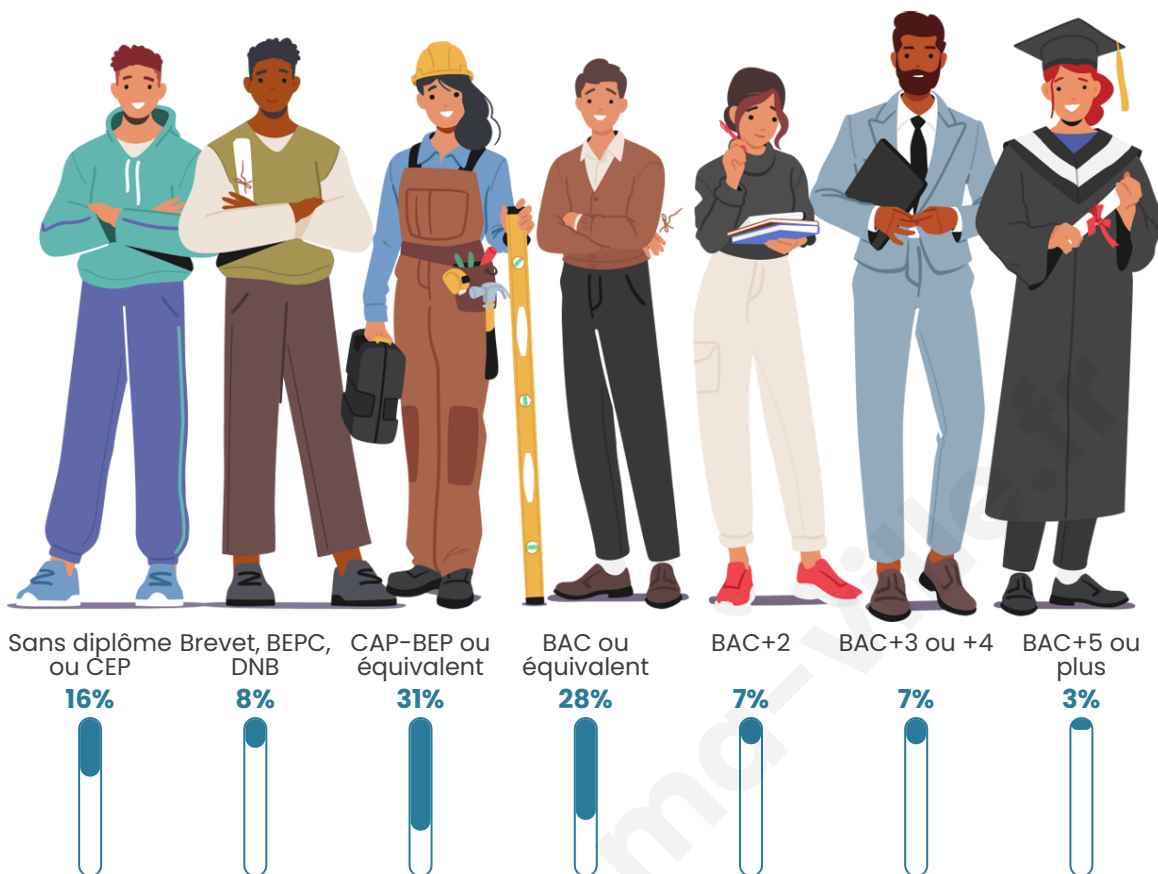
## Tranche d'âge



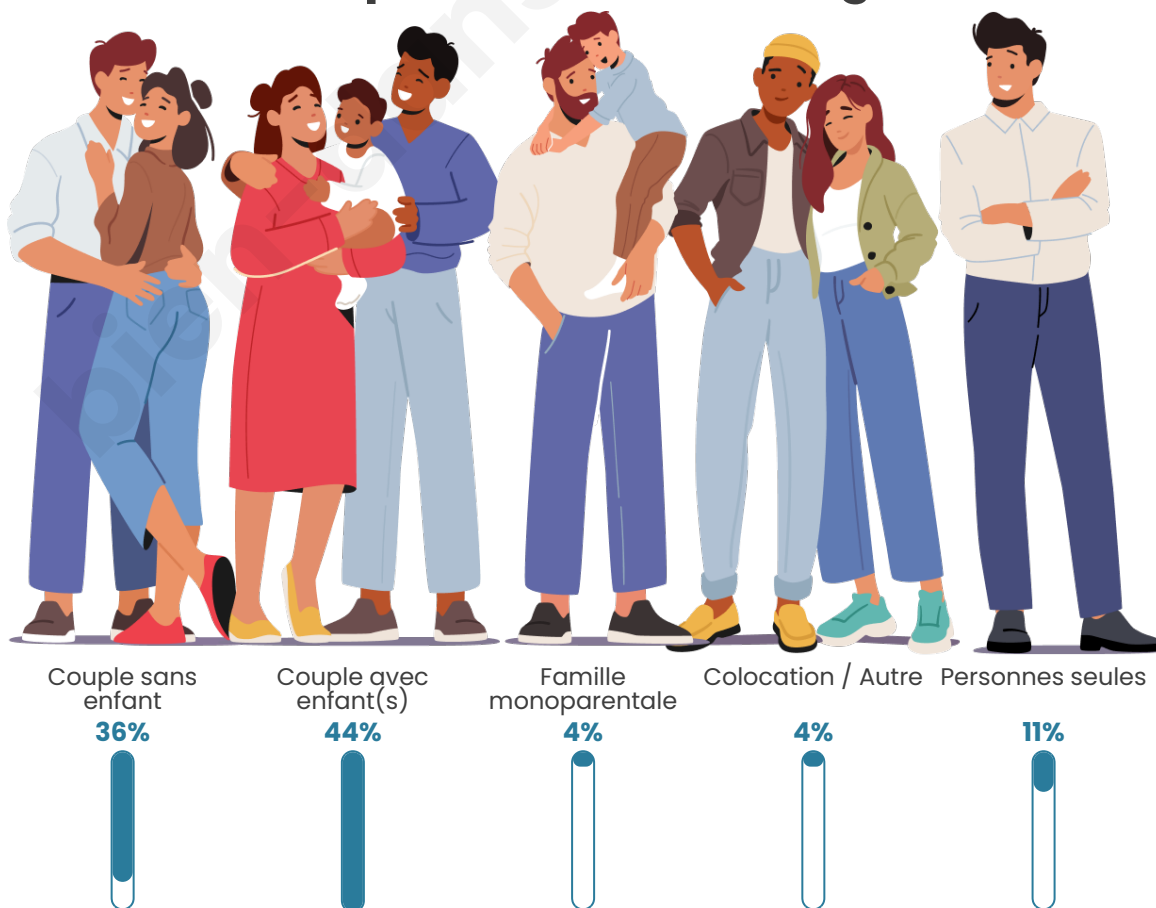
## Activité professionnelle



## Niveau de diplôme







## Composition des ménages



# Profils électoraux

## Premier tour

	Marine LE PEN	41.51 %
	Emmanuel MACRON	24.53 %
	Jean-Luc MÉLENCHON	15.09 %
	Nicolas DUPONT-AIGNAN	6.29 %
	Éric ZEMMOUR	3.14 %
	Jean LASSALLE	2.52 %
	Valérie PÉCRESSÉ	2.52 %
	Fabien ROUSSEL	1.89 %
	Yannick JADOT	1.89 %
	Anne HIDALGO	0.63 %
	Nathalie ARTHAUD	0.00 %
	Philippe POUTOU	0.00 %



### 211 inscrits

Participation : 77.25%

Votes blancs : 1.84%

Votes nuls : 0.61%

## Second tour

	Emmanuel MACRON	42,28 %
	Marine LE PEN	57,72 %

### 211 inscrits

Participation : 77.73%

Votes blancs : 7.32%

Votes nuls : 1.83%

# Sécurité



Agressions physiques / sexuelles

**0**



Cambriolages

**0**



Vols / dégradations

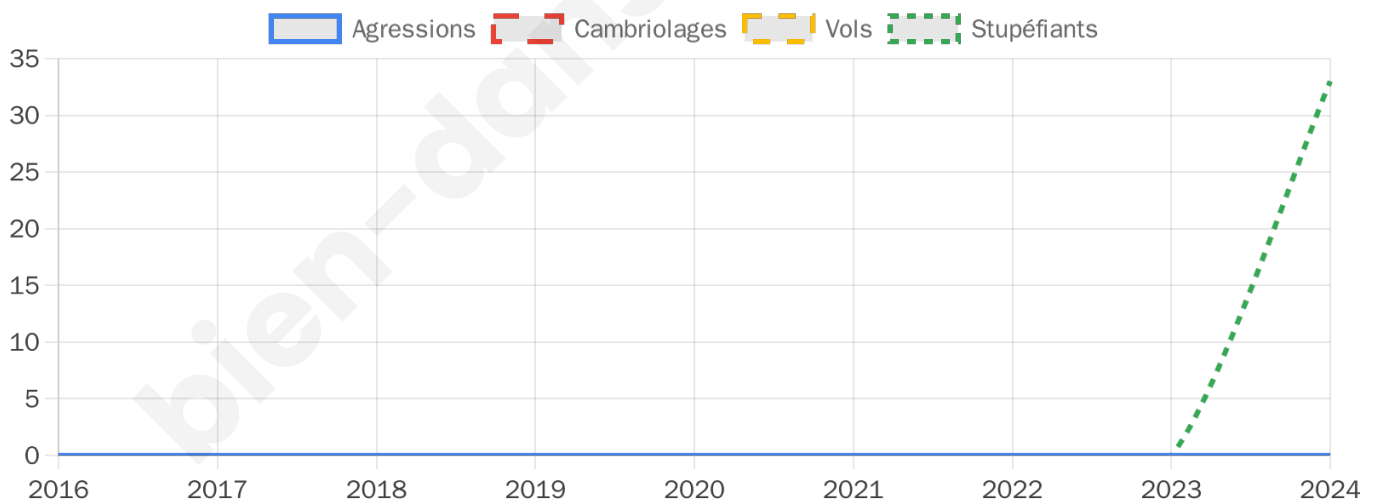
**0**



Stupéfiants

**33**

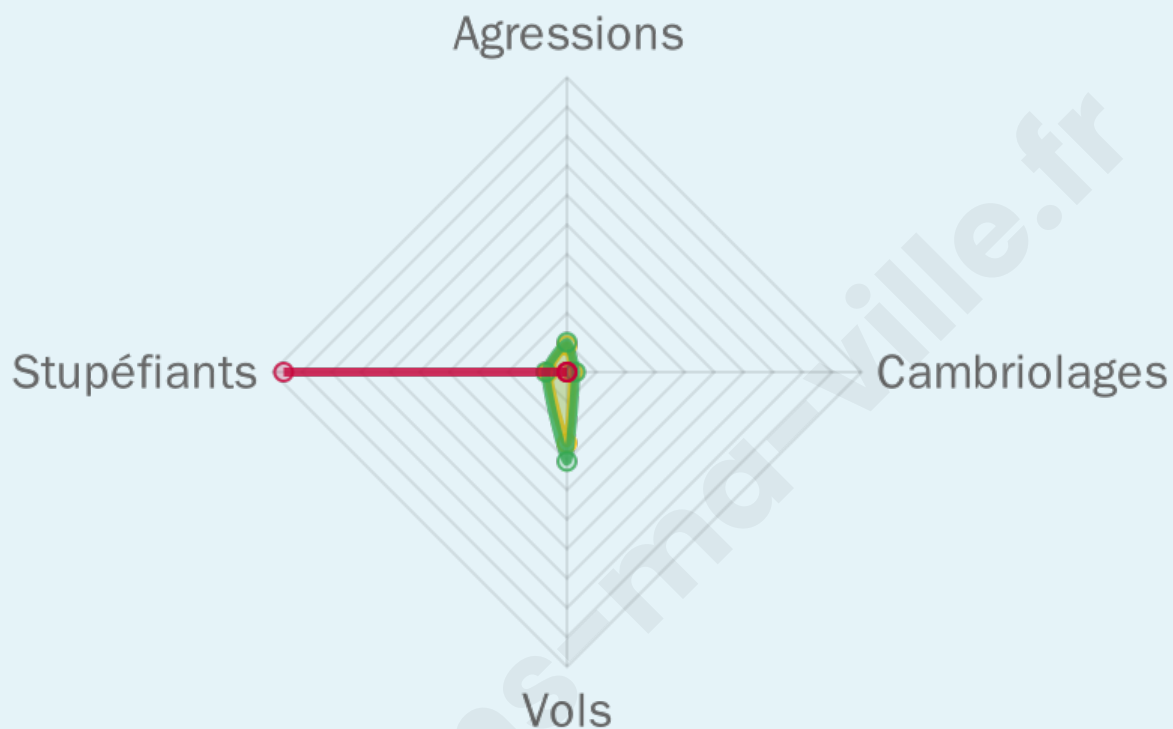
## Evolution du nombre d'infractions



## Pour comparer

(en proportion du nombre d'habitants)

■ Ville ■ Département ■ Région



Sources : Bases statistiques communale, départementale et régionale de la délinquance enregistrée par la police et la gendarmerie nationales selon les dernières parutions officielles de 2025 portant sur l'année 2024 ([data.gouv](https://data.gouv.fr)).

Agressions physiques / sexuelles : Violences sexuelles, coups et blessures volontaires intrafamiliaux, coups et blessures volontaires, autres coups, blessures volontaires et vols violents sans arme.

Cambriolages : Cambriolages de logements.

Vols : Vols avec armes, vols d'accessoires sur véhicules, vols dans les véhicules, vols de véhicules, vols sans violence contre des personnes, destructions, dégradations volontaires et escroqueries.

Stupéfiants : Trafic de stupéfiants dont (AFD) et usage de stupéfiants.

# Services à la population



## Commerce

Hypermarché	X <u>Maubeuge</u> 5km
Supermarché	X <u>Feignies</u> 5km
Superette	X <u>Gognies-Chaussée</u> 2km
Boulangerie	X <u>Villers-Sire-Nicole</u> 3km
Boucherie	X <u>Maubeuge</u> 5km
Restaurant	2
Garage	X <u>Mairieux</u> 3km
Station-service	X <u>Feignies</u> 5km
Banque	X <u>Feignies</u> 5km
La poste	X <u>Mairieux</u> 2km
Coiffeur	X <u>Gognies-Chaussée</u> 2km
Tabac	X <u>Maubeuge</u> 6km
Bars / discothèque	X <u>Feignies</u> 5km
Bibliothèque	X <u>Assevent</u> 6km
Cinéma	X <u>Maubeuge</u> 7km
Vétérinaire	X <u>Bersillies</u> 3km



## Santé

Pharmacie	X <u>Mairieux</u> 3km
Hôpital	X <u>Maubeuge</u> 6km
Laboratoire d'analyses médicales	X <u>Maubeuge</u> 4km
Etablissement pour handicapé	X <u>Maubeuge</u> 5km
EHPA	X <u>Maubeuge</u> 6km
Médecin	X <u>Villers-Sire-Nicole</u> 3km
Dentiste	X <u>Maubeuge</u> 5km
Chirurgien	X <u>Maubeuge</u> 4km
Dermatologue	X <u>Maubeuge</u> 6km
Anesthésiste	X <u>Maubeuge</u> 5km
Gastro-entérologue	X <u>Maubeuge</u> 6km
Gynécologue	X <u>Maubeuge</u> 5km
Cancérologue	X <u>Valenciennes</u> 32km
Neurologue	X <u>Maubeuge</u> 5km
Ophthalmologue	X <u>Maubeuge</u> 4km
ORL	X <u>Maubeuge</u> 5km
Cardiologue	X <u>Maubeuge</u> 5km
Pédiatre	X <u>Maubeuge</u> 4km
Pneumologue	X <u>Maubeuge</u> 5km
Psychologue	X <u>Maubeuge</u> 5km
Radiologue	X <u>Maubeuge</u> 6km
Rhumatologue	X <u>Maubeuge</u> 7km
Sage-femme	X <u>Maubeuge</u> 4km



## Éducation

Crèche	X 2km
Ecole maternelle Public	X <u>Mairieux</u> 3km
Ecole maternelle Privé	X <u>Genech</u> 57km
Ecole primaire Public	X <u>Gognies-Chaussée</u> 2km
Ecole primaire Privé	X <u>Maubeuge</u> 6km
Collège Public	X <u>Maubeuge</u> 5km
Collège Privé	X <u>Maubeuge</u> 6km
Lycée Public	X <u>Maubeuge</u> 6km
Lycée Privé	X <u>Maubeuge</u> 6km

Sources : Base Sirene des entreprises et de leurs établissements selon les dernières parutions officielles de 2025 portant sur l'année 2024 ([data.gouv](https://data.gouv.fr)). Liste, localisation et tarifs des professionnels de santé selon les dernières parutions officielles de 2025 portant sur l'année 2024 ([opendatasoft](https://opendatasoft.com)) et FINISS Extraction du Fichier des établissements selon les dernières parutions officielles de 2025 portant sur l'année 2024 ([data.gouv](https://data.gouv.fr)). Adresse et géolocalisation des établissements d'enseignement du premier et second degrés selon les dernières parutions officielles de 2025 portant sur l'année 2024 ([data.education.gouv](https://data.education.gouv.fr))

## Villes autour de Bettignies

Ville	Habitants	Superficie	Pop densité	Pop active	Taux chômage	Revenu moyen	Prix immobilier
Gognies-Chaussée	723	7 km <sup>2</sup>	103 h/km <sup>2</sup>	46.2%	6.9%	23 430 €/an	1 192 €/m <sup>2</sup>
Mairieux (1 avis)	699	6 km <sup>2</sup>	117 h/km <sup>2</sup>	42.8%	3.4%	26 820 €/an	1 317 €/m <sup>2</sup>
Bersillies	237	2 km <sup>2</sup>	119 h/km <sup>2</sup>	42.6%	3.8%	26 420 €/an	1 197 €/m <sup>2</sup>
Villers-Sire-Nicole	1 009	8 km <sup>2</sup>	126 h/km <sup>2</sup>	46%	4.3%	22 460 €/an	1 268 €/m <sup>2</sup>
Feignies (3 avis)	6 703	18 km <sup>2</sup>	372 h/km <sup>2</sup>	43.8%	8.9%	19 550 €/an	1 240 €/m <sup>2</sup>
Élesmes (1 avis)	1 013	6 km <sup>2</sup>	169 h/km <sup>2</sup>	42.8%	3.3%	26 150 €/an	1 706 €/m <sup>2</sup>
Maubeuge (15 avis)	28 767	18 km <sup>2</sup>	1 598 h/km <sup>2</sup>	38.7%	11.4%	16 320 €/an	1 063 €/m <sup>2</sup>
Vieux-Reng (1 avis)	938	11 km <sup>2</sup>	85 h/km <sup>2</sup>	44.7%	4.9%	21 470 €/an	1 084 €/m <sup>2</sup>
Assevent	1 769	1 km <sup>2</sup>	1 769 h/km <sup>2</sup>	46.5%	6.5%	21 460 €/an	1 358 €/m <sup>2</sup>
Louvroil (3 avis)	6 294	5 km <sup>2</sup>	1 259 h/km <sup>2</sup>	37.2%	13.9%	15 180 €/an	1 030 €/m <sup>2</sup>
Rousies (1 avis)	3 980	5 km <sup>2</sup>	796 h/km <sup>2</sup>	46%	7.8%	21 260 €/an	1 249 €/m <sup>2</sup>
Recquignies (3 avis)	2 338	6 km <sup>2</sup>	390 h/km <sup>2</sup>	44.8%	7.4%	18 560 €/an	1 137 €/m <sup>2</sup>
Boussois (2 avis)	3 123	6 km <sup>2</sup>	521 h/km <sup>2</sup>	42.3%	6.6%	19 240 €/an	1 076 €/m <sup>2</sup>
Taisnières-sur-Hon	963	16 km <sup>2</sup>	60 h/km <sup>2</sup>	45.8%	3.1%	26 230 €/an	1 135 €/m <sup>2</sup>
Cerfontaine (1 avis)	646	3 km <sup>2</sup>	215 h/km <sup>2</sup>	53.1%	4.6%	24 510 €/an	1 166 €/m <sup>2</sup>

bien-dans-ma-ville.fr



# **Vous aimez votre ville ? Notez-la !**

Et faites-nous part de vos remarques constructives



Avec

**BIEN** dans ma **VILLE** 